1:2,500国土基本図
II－LF 85－2

延岡都市計画基本図54

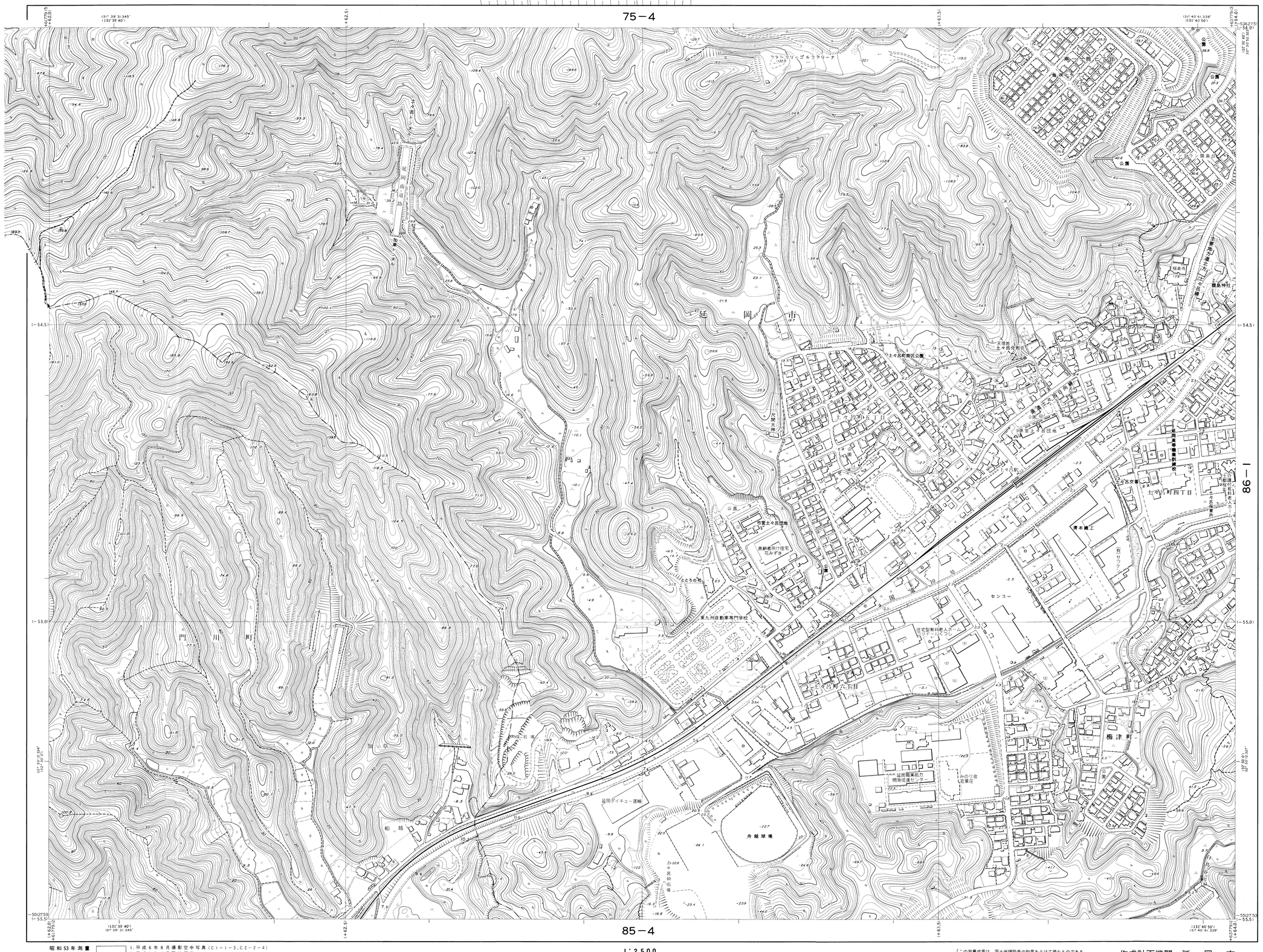

54
II－LF 85－2

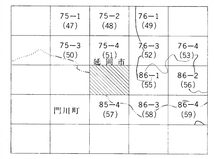

行政区画

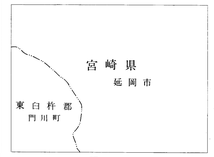

記号



昭和53年測量
昭和61年修正
平成8年修正
平成16年修正
平成27年修正

1. 平成6年8月撮影空中写真（C1－1－3, C2－2－4）
2. 平成7年10月現地調査
3. 平成16年1月撮影空中写真（C11－1－3, C12－3－5）
4. 平成16年9月現地調査
5. 平成25年11月撮影空中写真（C28D－0111－0114, C29D－0049－0052）
6. 平成27年9月現地調査

1:2,500

0 50 100 200 300 400 500m

「この測量成果は、国土地理院長の助言をうけて得たものである。（助言番号）平16 九公 第200号」

「この測量成果は、国土地理院長の助言を受けて得たものである（助言番号）平27九公第69号」

作成計画機関 延岡市
作業機関名 株式会社 パスコ

座標系は平成14年国土交通省告示第9号の規程による第II座標系
投影は横メルカトル図法
図郭に表示してある座標値はキロメートル単位
方眼は0.5キロメートル間隔
図郭に表示してある経緯度目盛は10秒単位
高さの基準は東京湾の平均海面
等高線の間隔は2メートル
座標値（）無しは世界測地系で
（）有りは日本測地系である。

II－LF 85－2