1:2,500 国土基本図
II－LF 47－1

延岡都市計画基本図13

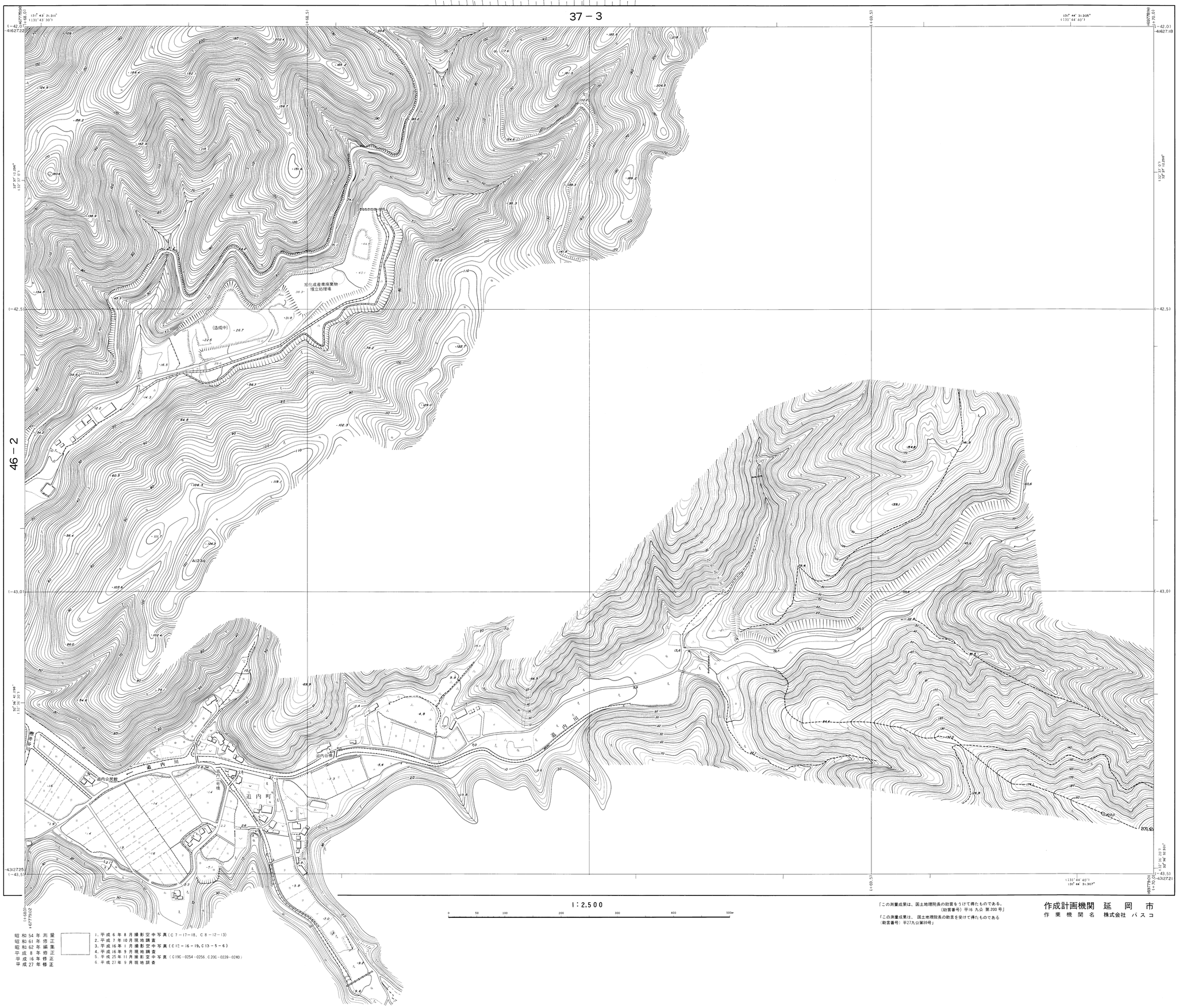

1:2,500

0 50 100 200 300 400 500m

「この測量成果は、国土地理院長の助言をうけて得たものである。（助言番号）平16 九公 第200号」

「この測量成果は、国土地理院長の助言を受けて得たものである（助言番号）平27九公第89号」

作成計画機関 延岡市
作業機関名 株式会社 パスコ

昭和54年測量
昭和61年修正
昭和62年編集
平成8年修正
平成16年修正
平成27年修正

1. 平成6年8月撮影空中写真（C7－17－18, C8－12－13）
2. 平成7年10月現地調査
3. 平成16年1月撮影空中写真（C12－16－19, C13－5－6）
4. 平成16年9月現地調査
5. 平成25年11月撮影空中写真（C19C－0254－0256, C20C－0239－0240）
6. 平成27年9月現地調査

13
II－LF 47－1

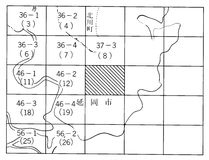

行政区画

宮崎県
延岡市

記号



座標系は平成14年国土交通省告示第9号の規程による第II座標系
投影は横メルカトル図法
図郭に表示してある座標値はキロメートル単位
方眼は0.5キロメートル間隔
図郭に表示してある経緯度目盛は10秒単位
高さの基準は東京湾の平均海面
等高線の間隔は2メートル
座標値（ ）無しは世界測地系で
（ ）有りは日本測地系である。

II－LF 47－1