

【沖田ほ場整備関連道路改良事業】

延岡市 小野町外

○事業目的

沖田ほ場整備関連道路改良事業は、宮崎県東臼杵農林振興局が実施する県営沖田ほ場整備事業内にある計8路線における改良事業です。本事業区域内の市道については、県道北方土々呂線と小野地区や片田地区の集落を結ぶ重要な路線となっていますが、幅員が狭いため、近隣にある事業所からの大型車の走行が地元車両の走行に支障をきたしている状況です。また、地元より住宅密集地区からドラッグストアなどの商業施設へのアクセス道路の整備を要望されており、廃止となった沖田・片田地区と一ヶ岡地区を結ぶ都市計画道路の代替路線として整備を行う必要があります。本事業は、県営沖田ほ場整備事業や県道北方土々呂線の改良事業と併せて実施することで、地域交通の更なる円滑化が図られることを目指すことを目的とした事業です。広く皆様からのご意見をお聴きしたいと考えており、意見募集するものです。

○箇所概要

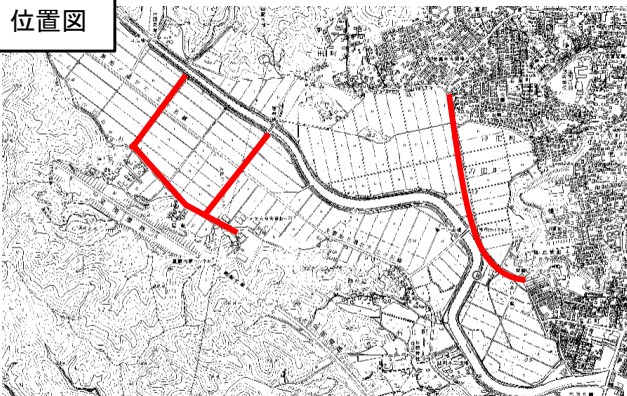
実施内容	道路改良	L=2,548m
全体事業費	1,002百万円	(R8～R12)
R8事業費	139.9百万円	道路改良・測量設計・鑑定評価・補償費
R9事業費	171.5百万円	道路改良・測量設計・補償費
R10事業費	85.6百万円	道路改良・補償費
R11事業費	185.0百万円	道路改良・補償費
R12事業費	420.0百万円	道路改良・鑑定評価

後年度の維持管理経費：「建設後すぐの維持管理費用はありません。」

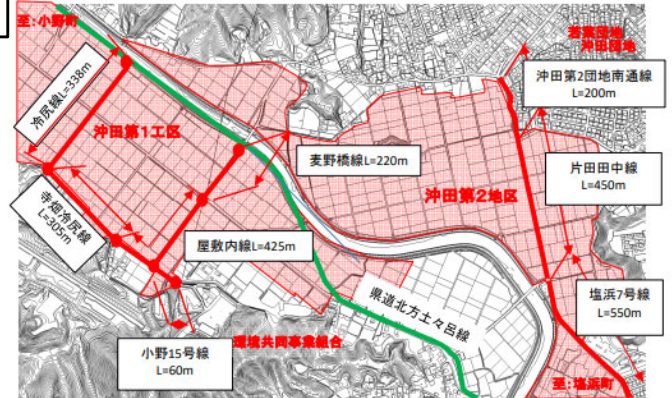
ただし、その後の劣化等により補修が必要になった場合には、随時、補修費用が必要となります。」

路線名	延長
麦野橋線	L= 220
屋敷内線	L= 425
小野15号線	L= 60
冷尻線	L= 338
寺畑冷尻線	L= 305
沖田第2団地南通線	L= 200
片田田中線	L= 450
塩浜7号線	L= 550

位置図



平面図



横断面図

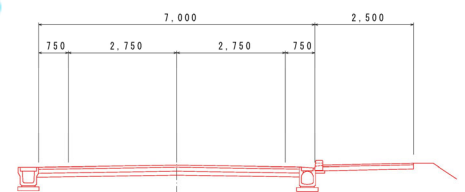
(供用前)

W=4.1m～5.3m



(供用後)

W=9.5m 歩車道整備



現況

