地域計画目標地（全体図）　地域名：うそ越・藤の木　（うちうそ越）　S = 1 : 5000

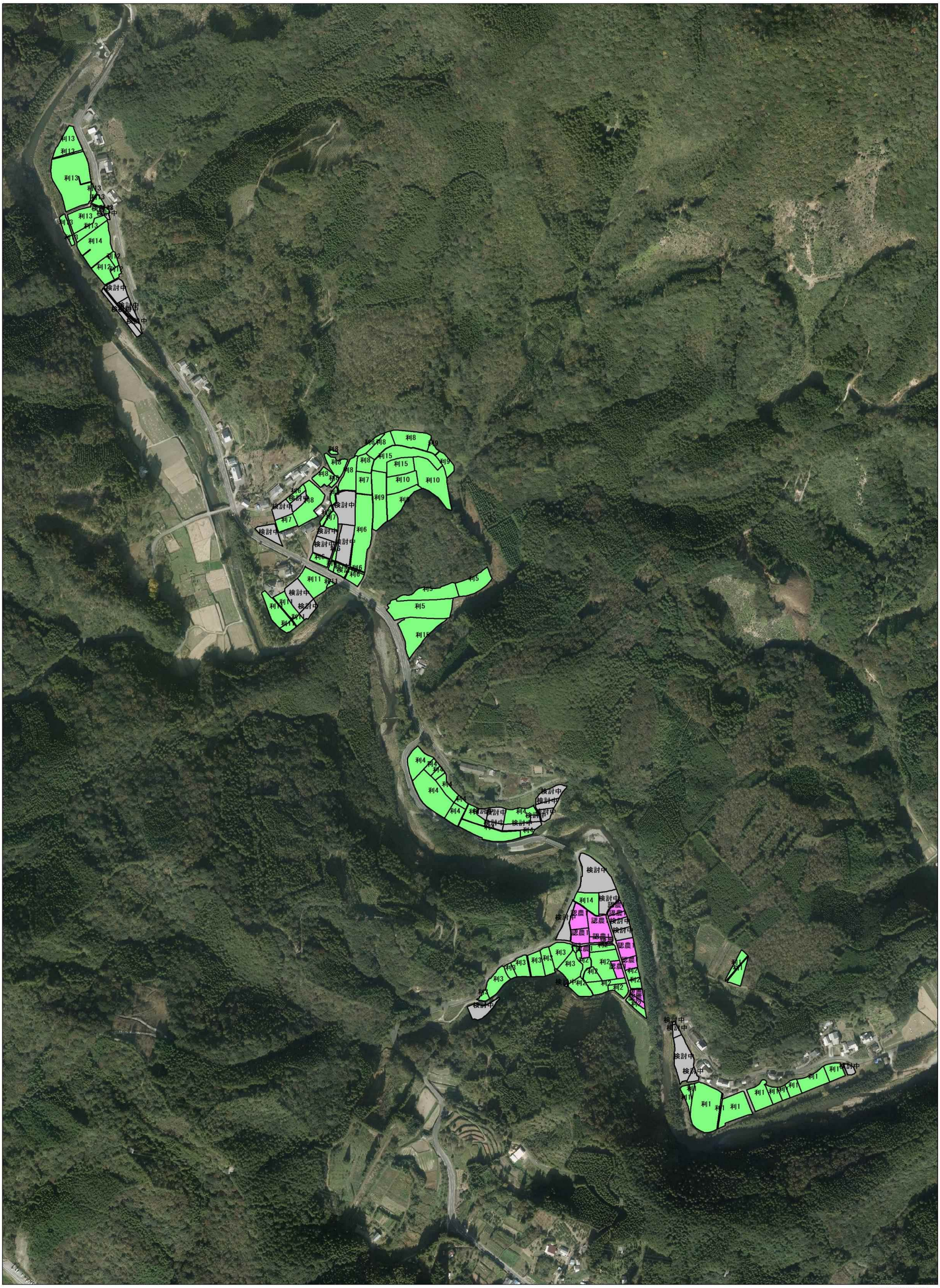

N

検討中	認農1	利用者

地域計画目標地（全体図）　地域名：うそ越・藤の木　（うち藤の木①）　S = 1 : 5000

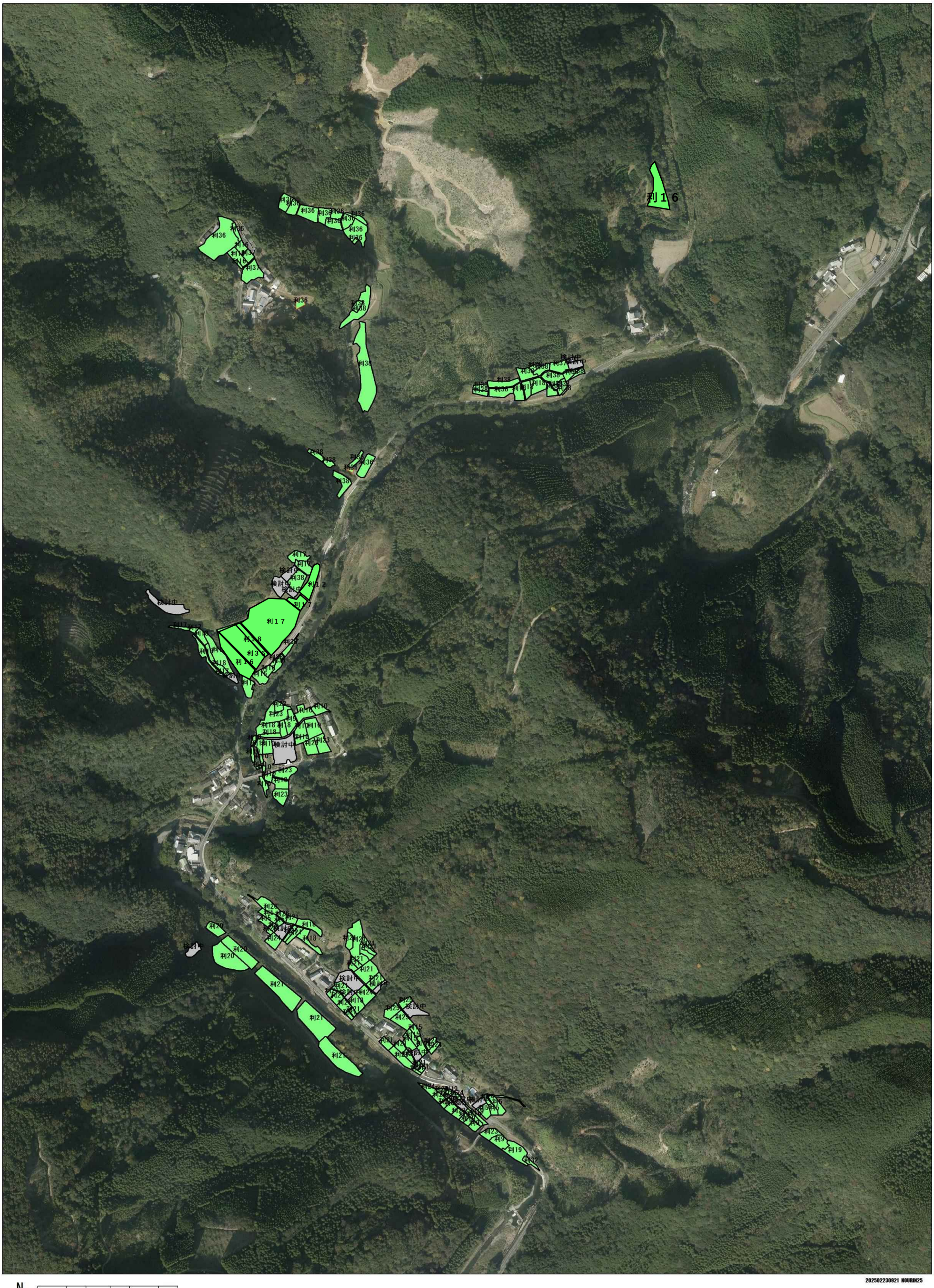

N

検討中	認農1	利用者

地域計画目標地（全体図）　地域名：うそ越・藤の木　（うち藤の木②）　　S = 1 : 5200

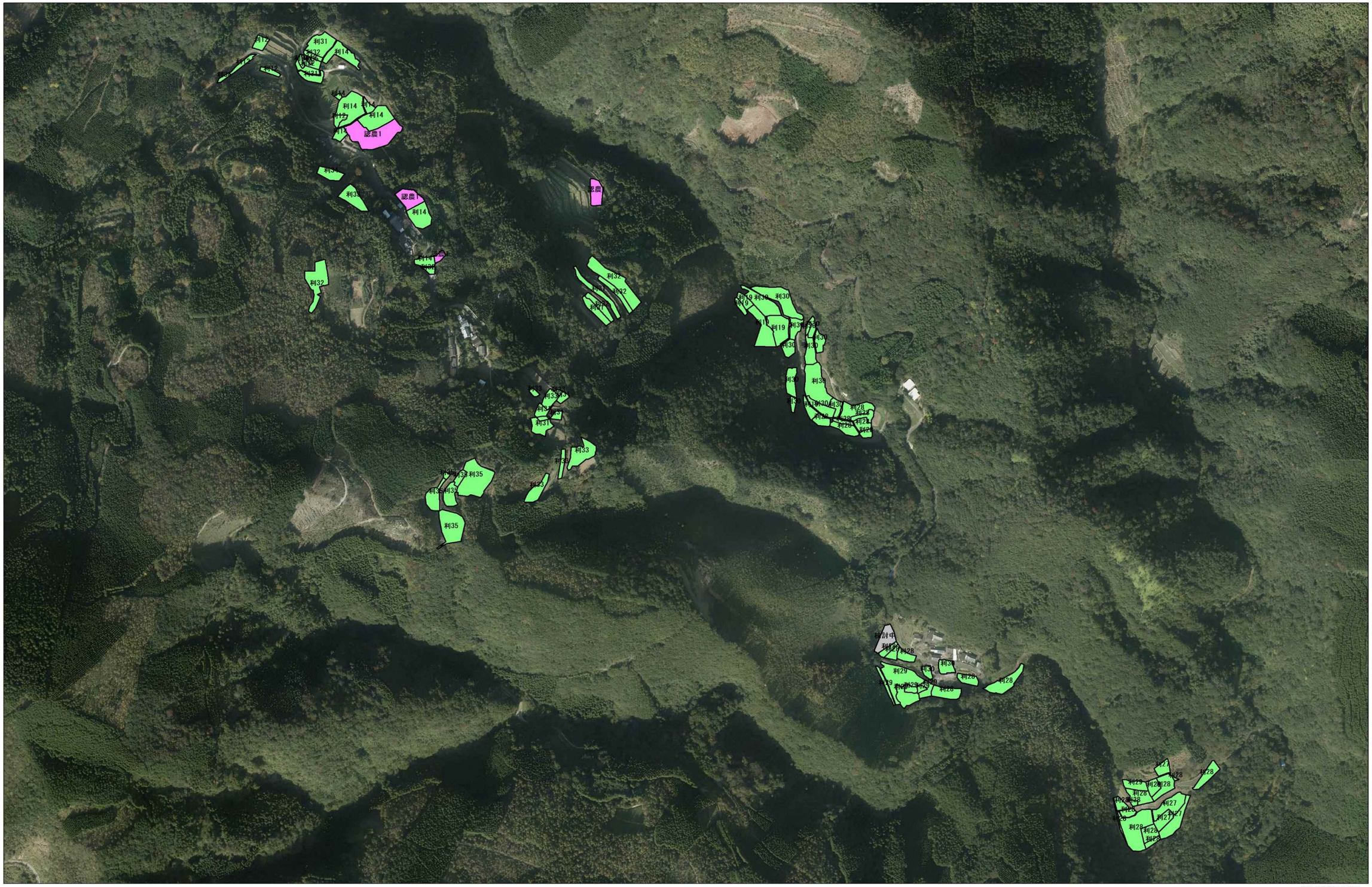

202502230926 NOUBIN25

N

検討中	認農1	利用者

地域計画目標地（全体図）　地域名：うそ越・藤の木　（うち藤の木③）　S = 1 : 5000

202502230927 NOUBIN25

N

検討中　認農1　利用者

地域計画目標地（全体図）　地域名：うそ越・藤の木　（うち藤の木④）　　S = 1 : 5000

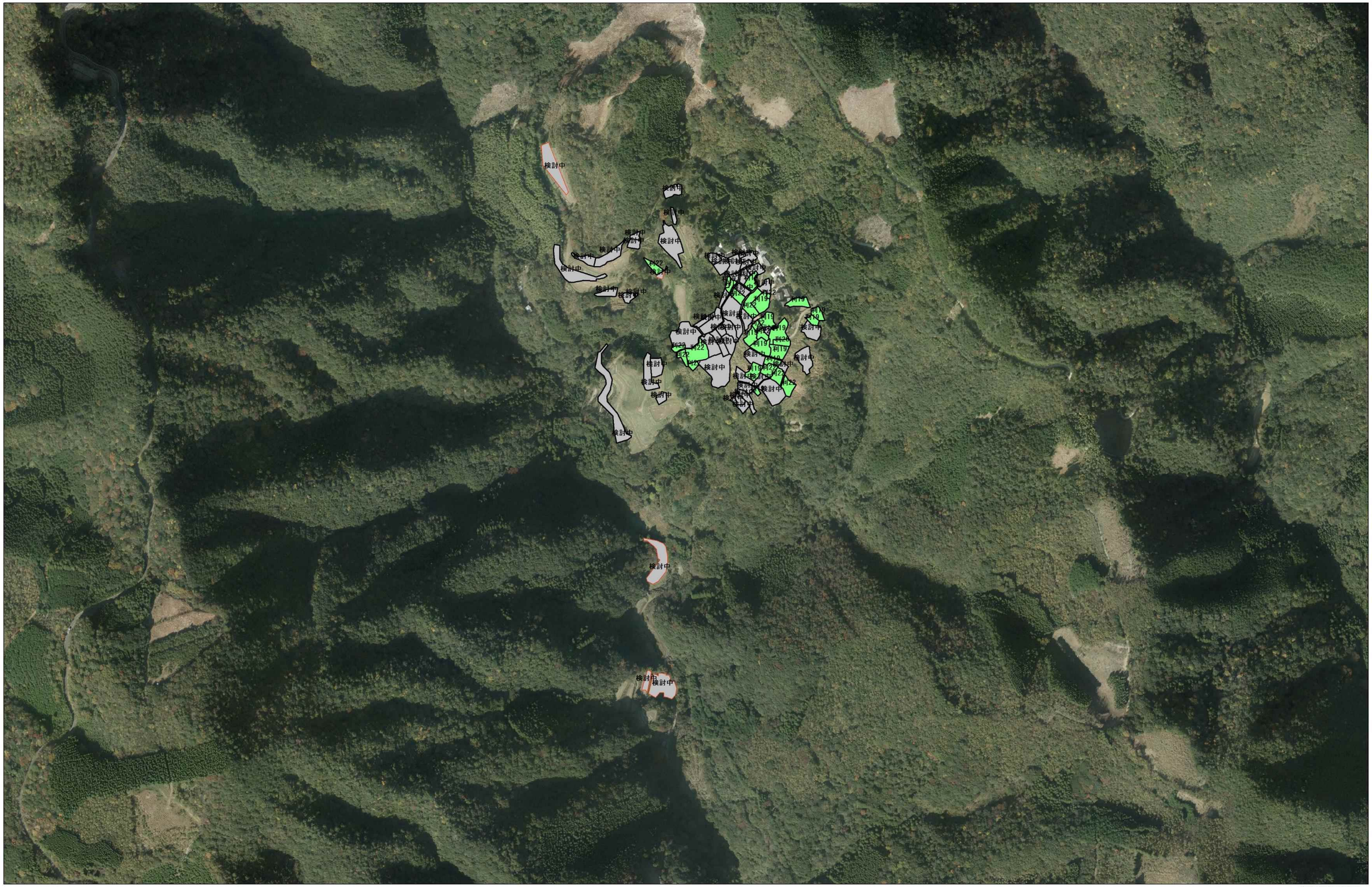

202502230928 NOUBIN25

地域計画目標地（分割図）　地域名：うそ越・藤の木　（うちうそ越）　S = 1 : 2500

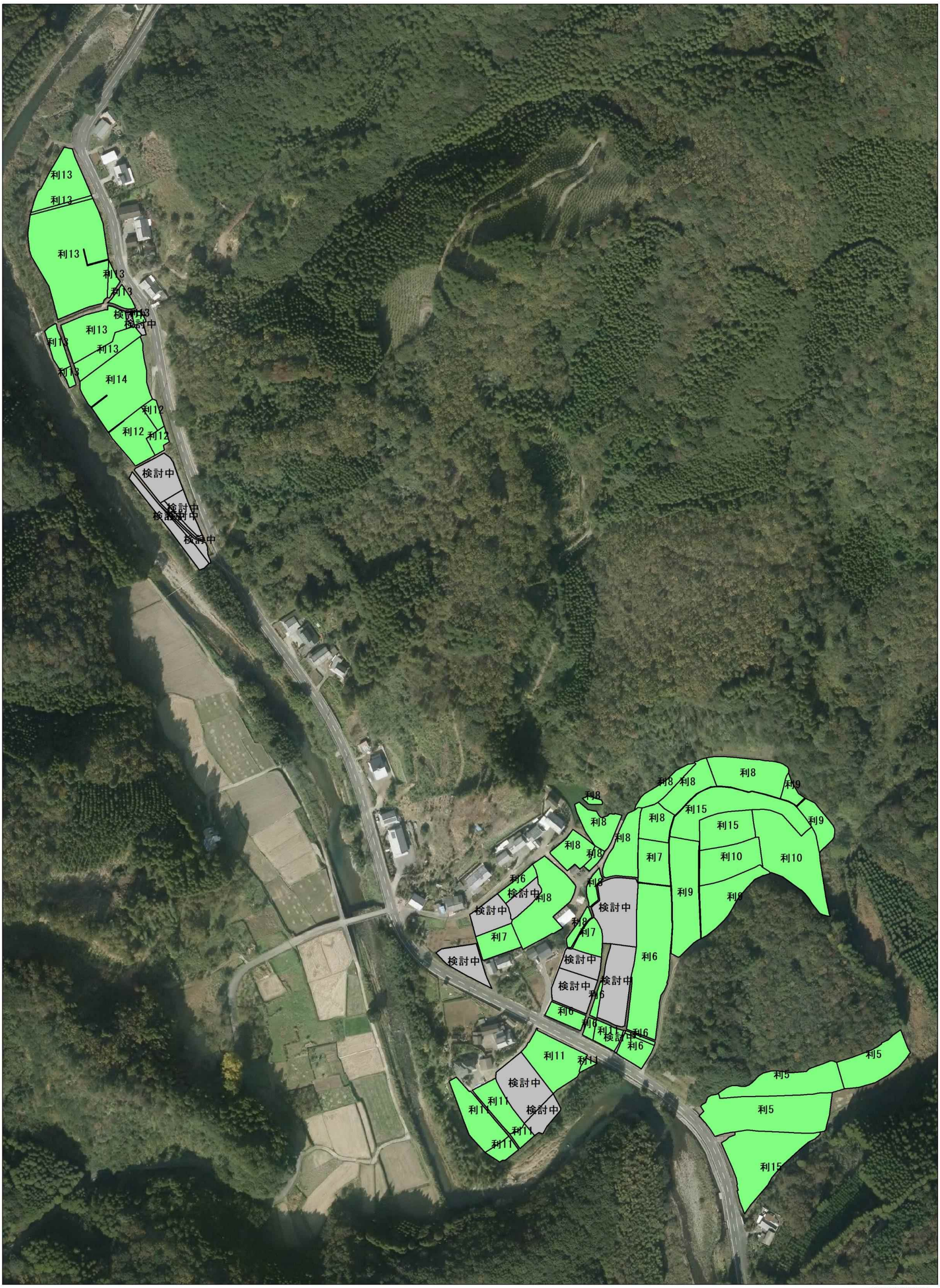

202502230849 NOURIN25

N

検討中	認農1	利用者

地域計画目標地（分割図）　地域名：うそ越・藤の木　（うちうそ越）　　S = 1 : 2500

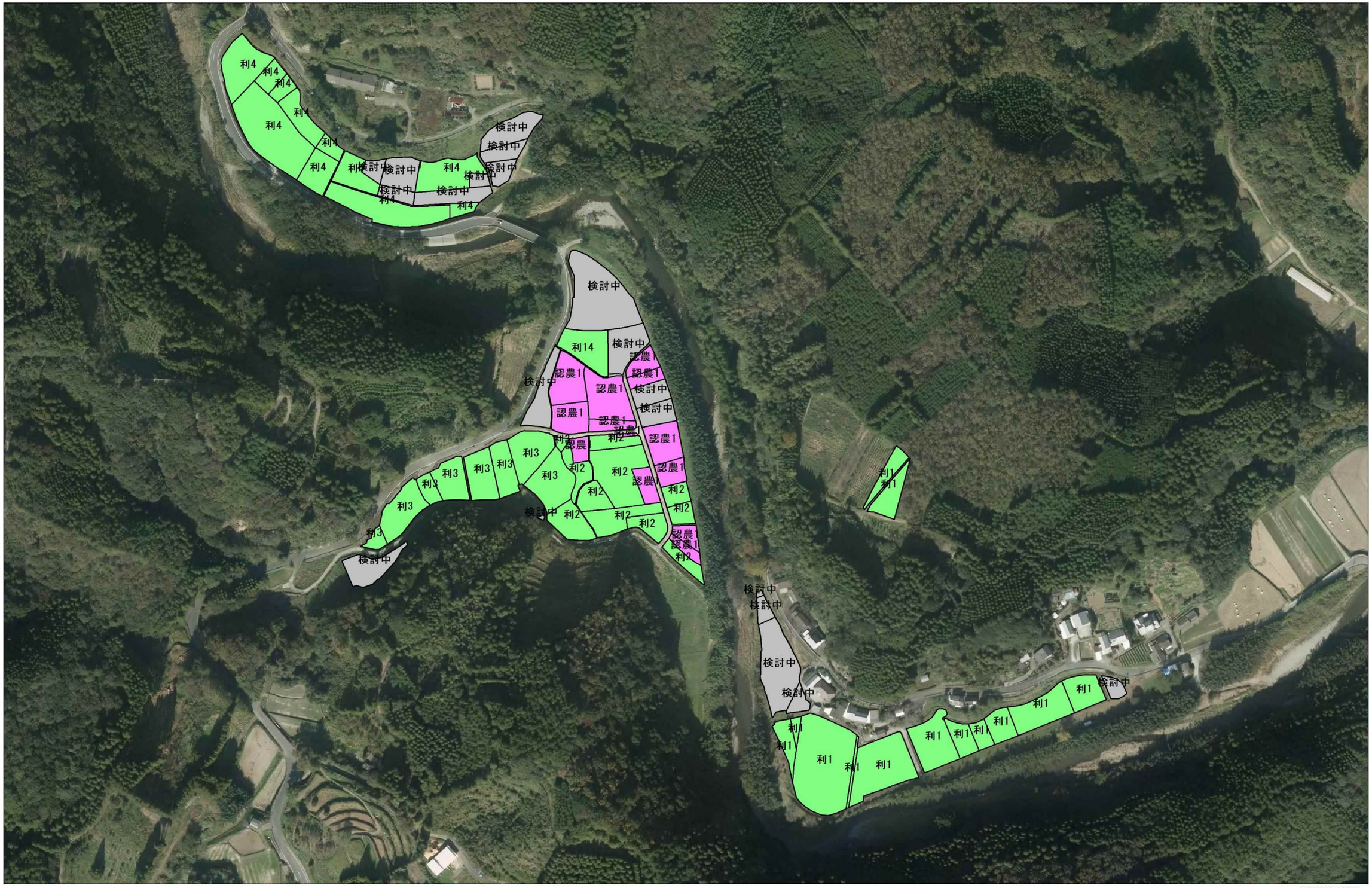

2025022308 50 NOUBIK25

N

検討中	認農1	利用者

地域計画目標地（分割図）　地域名：うそ越・藤の木　（うち藤の木）　S = 1 : 2500

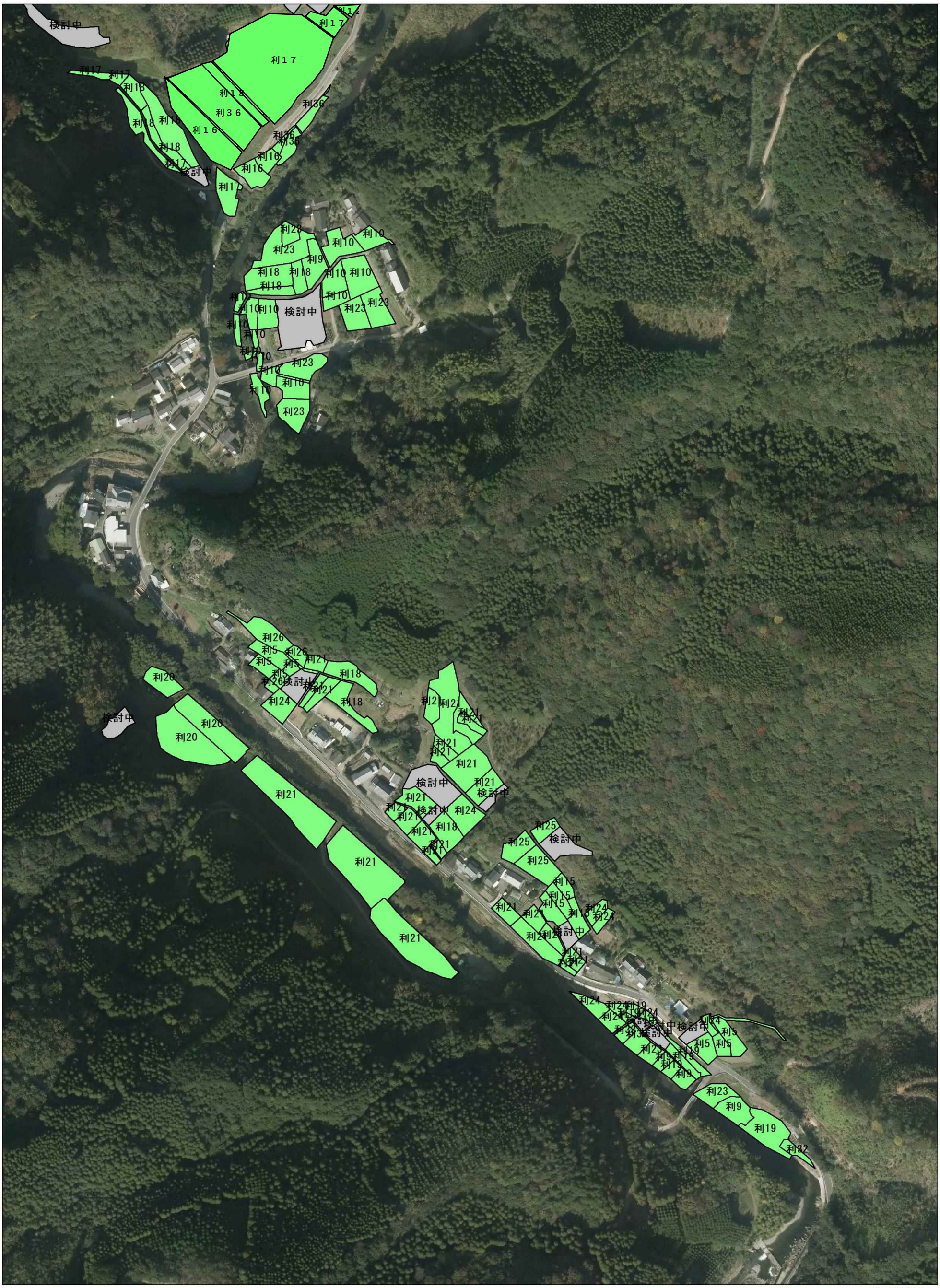

N

検討中	認農1	利用者

地域計画目標地（分割図）　地域名：うそ越・藤の木　（うち藤の木）　　S = 1 : 2500

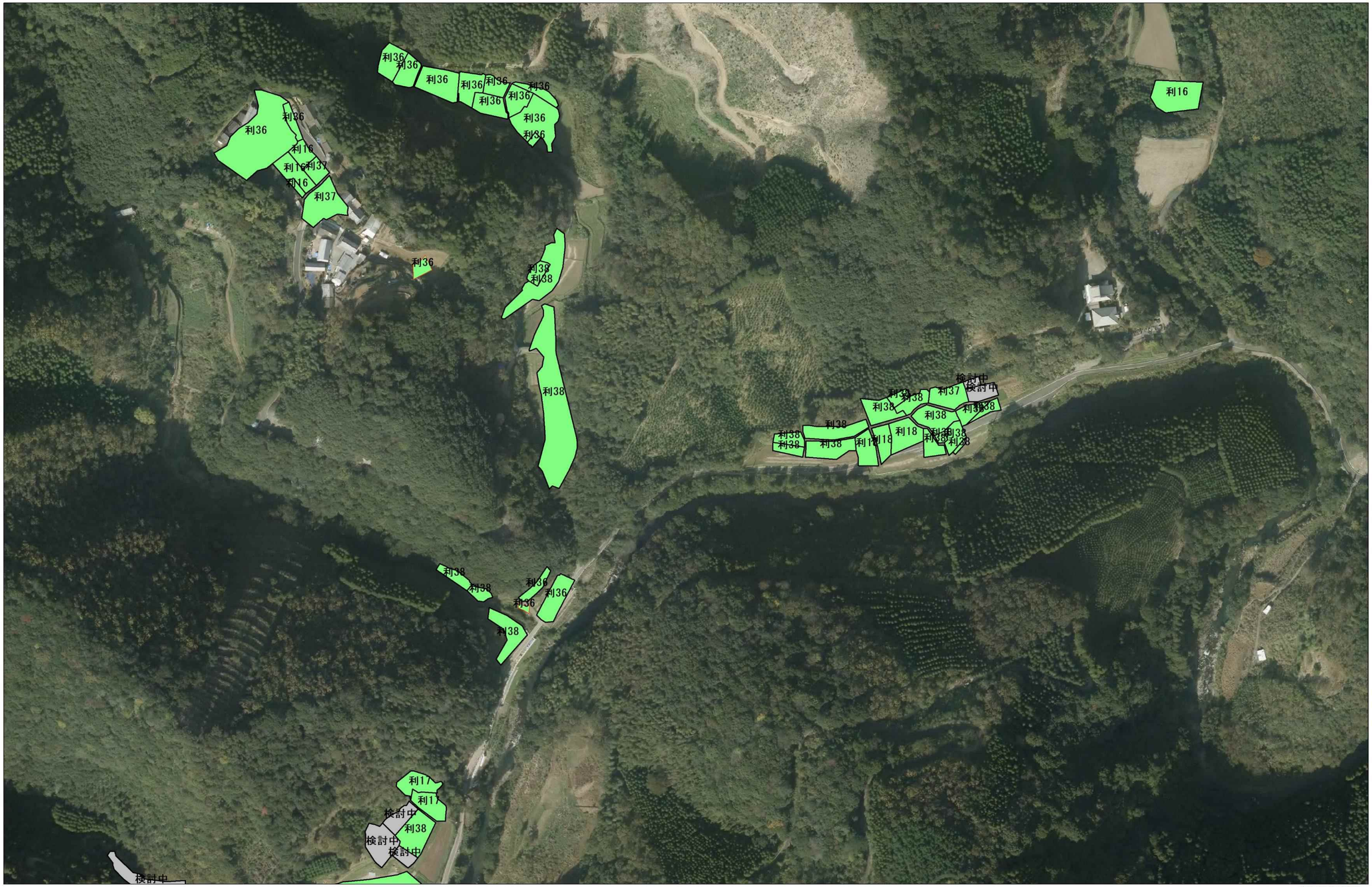

N

202502230939 NOURIN25

地域計画目標地（分割図）　地域名：うそ越・藤の木　（うち藤の木）　S = 1 : 2500

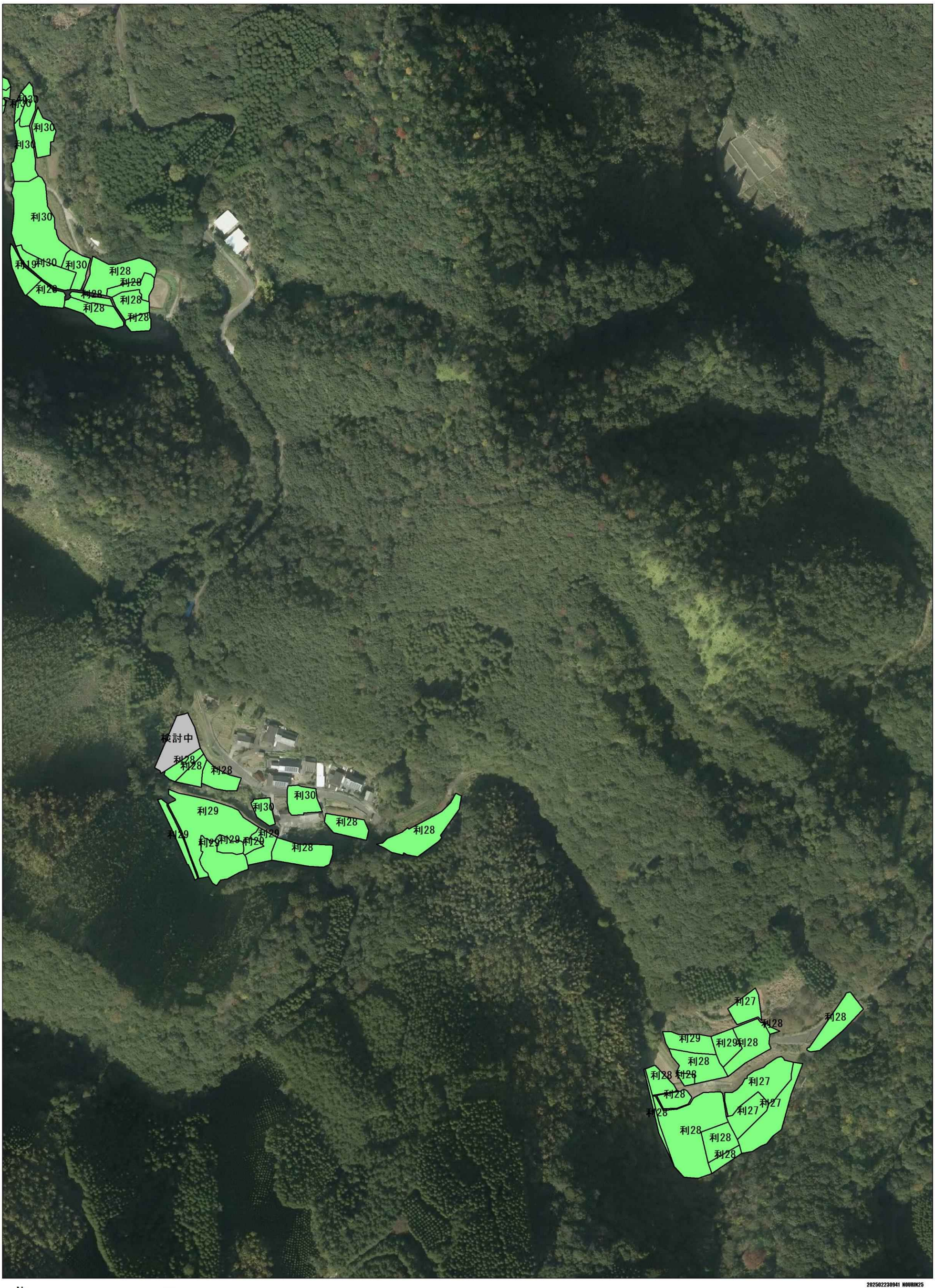

202502230941 NOURIN25

N

検討中	認農1	利用者

地域計画目標地（分割図）　地域名：うそ越・藤の木　（うち藤の木）　　S = 1 : 2500

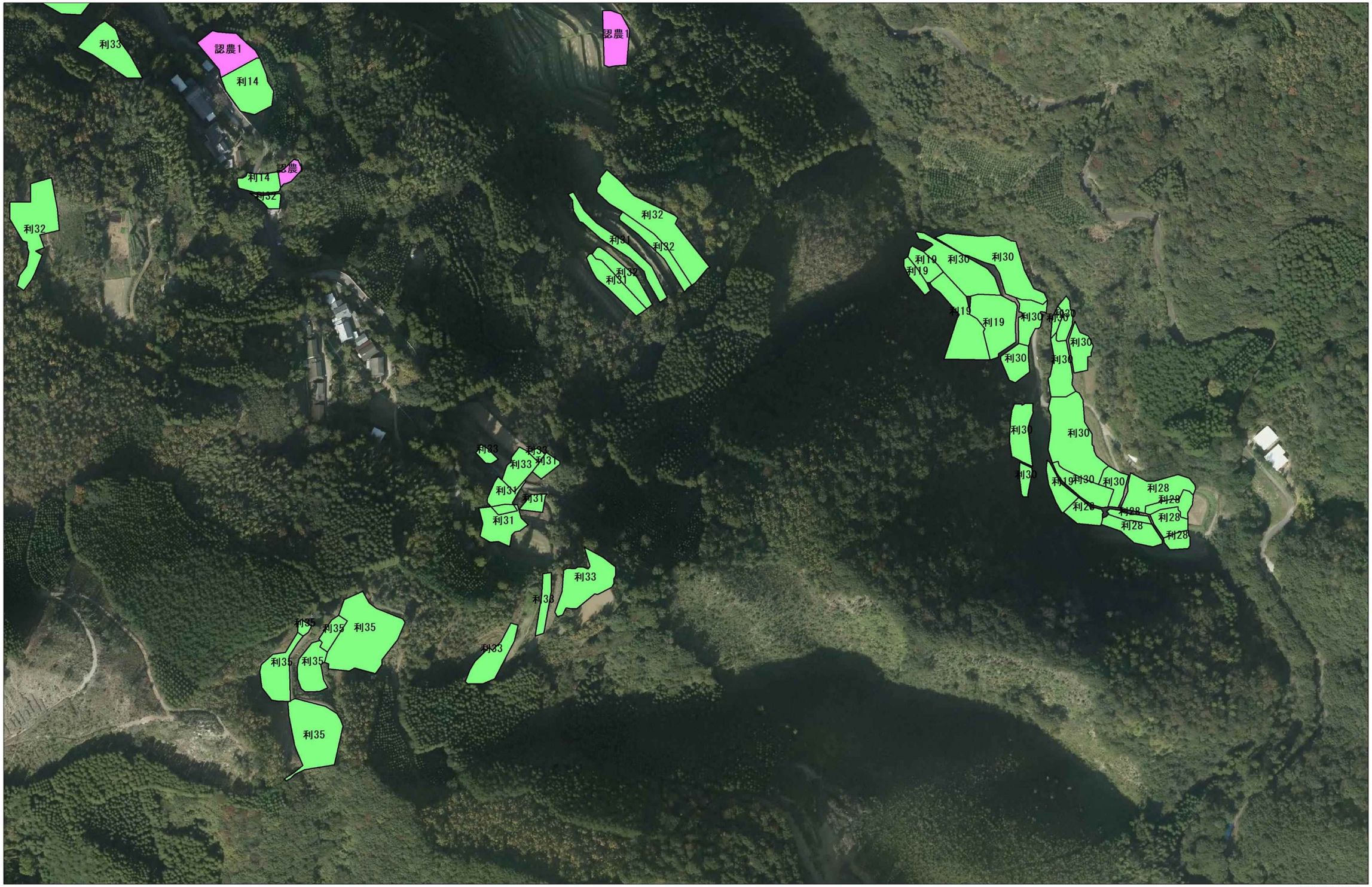

202502230942 NOUBIN25

N

検討中　認農1　利用者

地域計画目標地（分割図）　地域名：うそ越・藤の木　（うち藤の木）　　S = 1 : 2500

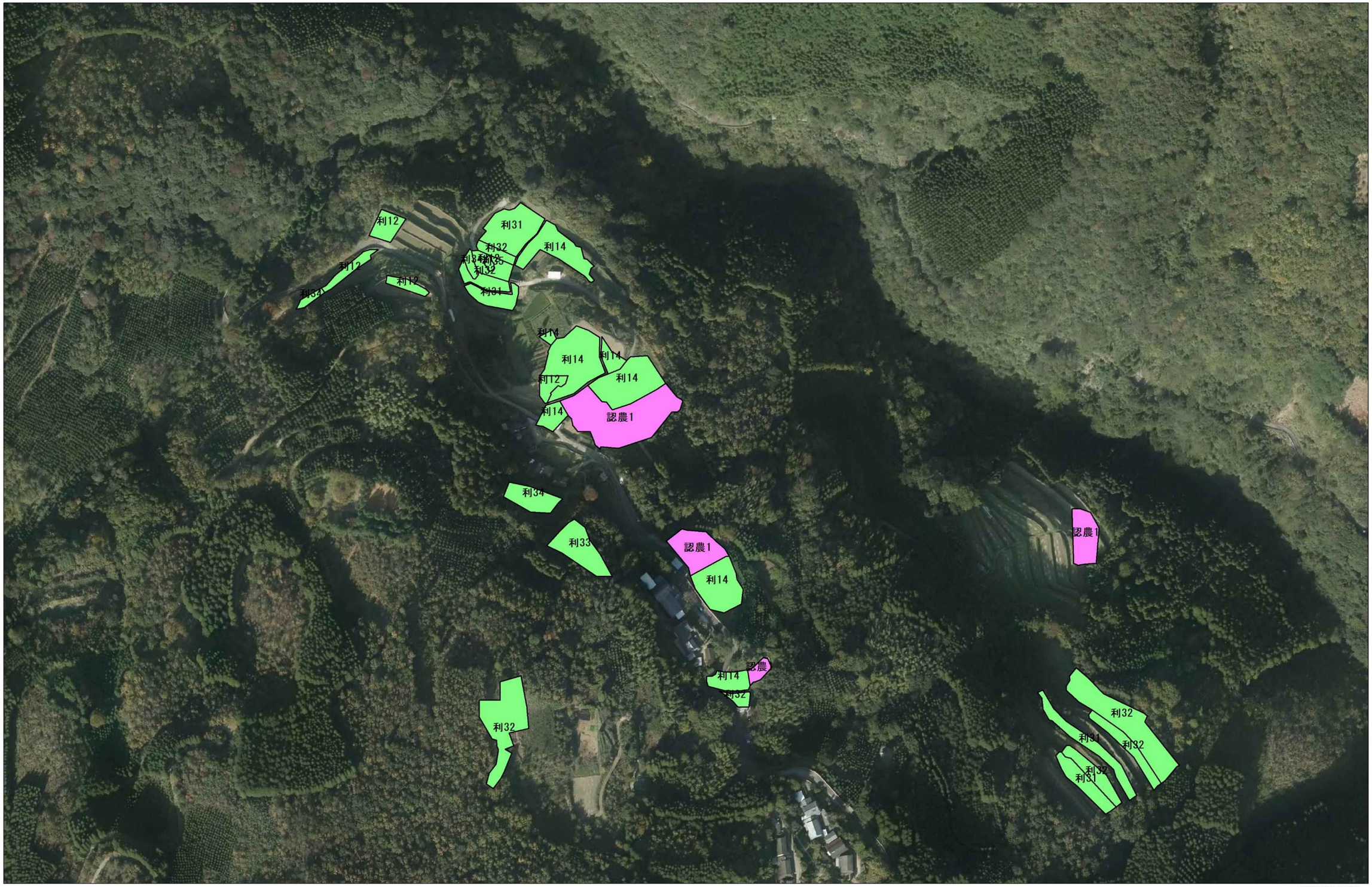

N

検討中	認農1	利用者

202502230943 NOURIN25

地域計画目標地（分割図）　地域名：うそ越・藤の木　（うち藤の木）　S = 1 : 2500

202502230943 NOURIN25

N

検討中	認農1	利用者

地域計画目標地（分割図）　地域名：うそ越・藤の木　（うち藤の木）　S = 1 : 2500

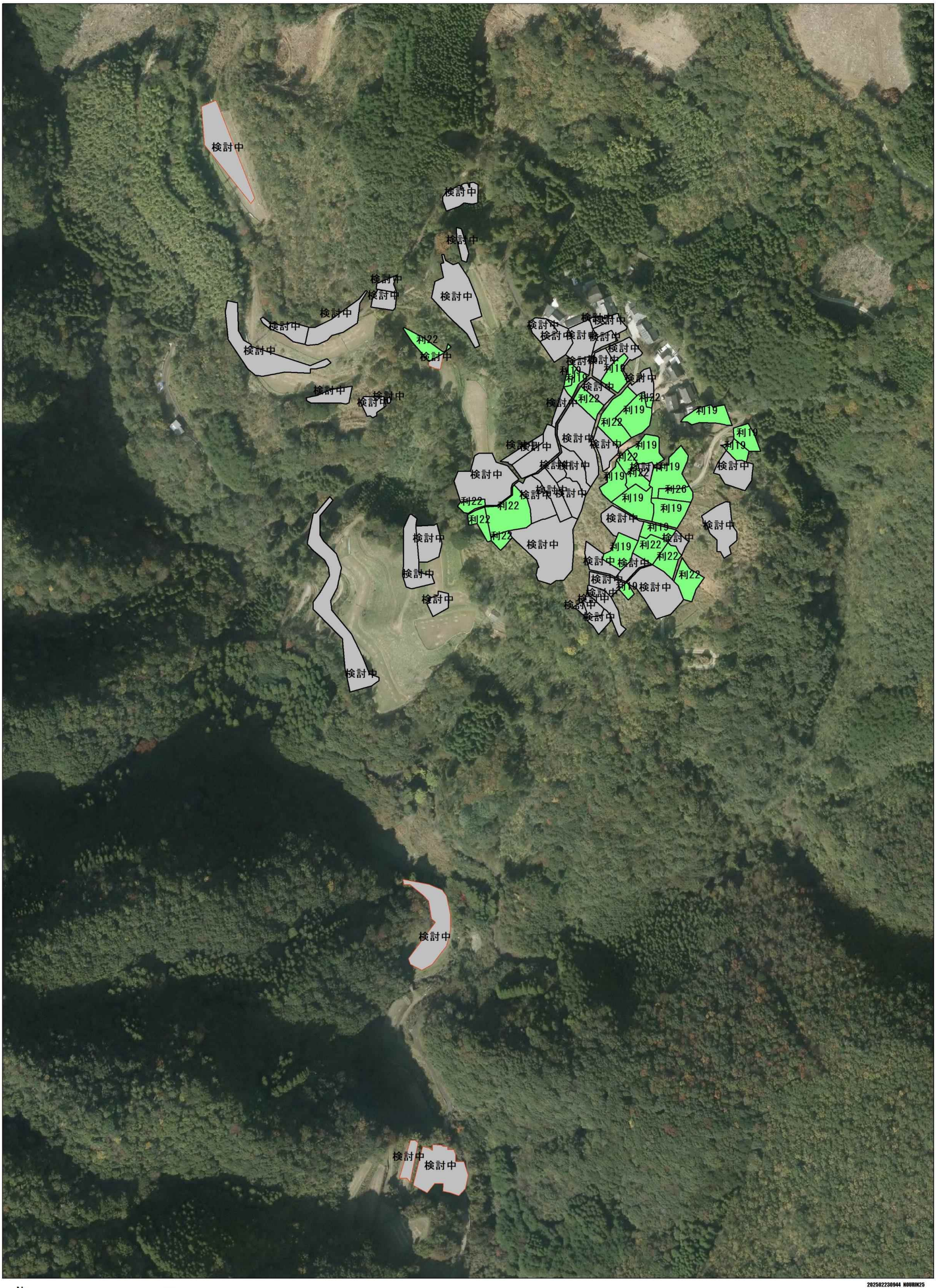

N

検討中	認農1	利用者