

# 資料編



資料編

第1編 総則編

資料	1-1-	5-1-	①	既往風水害の事例
資料	1-1-	5-1-	②	宮崎県における過去の被害地震一覧
資料	1-1-	5-1-	③	宮崎県沿岸に影響を及ぼした主な津波の記録
資料	1-1-	5-2-1-	①	重要水防箇所一覧表（国管理河川）
資料	1-1-	5-2-1-	②	重要水防箇所一覧表（県管理河川）
資料	1-1-	5-2-1-	③	重要水防箇所一覧表（海岸）
資料	1-1-	5-2-1-	④	防災重点農業用ため池一覧表
資料	1-1-	5-2-2-	①	土砂災害危険箇所一覧表（土石流）
資料	1-1-	5-2-2-	②	土砂災害危険箇所一覧表（急傾斜自然）
資料	1-1-	5-2-2-	②	土砂災害危険箇所一覧表（急傾斜人工）
資料	1-1-	5-2-2-	③	土砂災害危険箇所一覧表（地すべり）
資料	1-1-	5-2-2-	④	山地災害危険地区一覧表（山腹）
資料	1-1-	5-2-2-	④	山地災害危険地区一覧表（土砂流出）
資料	1-1-	5-2-2-	④	山地災害危険地区一覧表（地すべり）

第2編 風水害等災害対策編

資料	2-1-	5-1-	①	緊急輸送道路ネットワーク計画図
資料	2-1-	5-1-	②	緊急輸送道路ネットワーク計画図 延岡市版
資料	2-1-	11-1-	①	延岡市防災会議条例
資料	2-1-	15-2-	①	宮崎県市町村防災相互応援協定
資料	2-1-	15-2-	②	大規模災害時における相互応援協定
資料	2-1-	15-2-	③	延岡市・佐伯市災害相互応援協定
資料	2-1-	15-2-	④	福井県坂井市との大規模災害時の相互応援に関する協定
資料	2-1-	15-2-	⑤	福島県いわき市・秋田県由利本荘市との親子・兄弟都市災害時応援協定
資料	2-1-	15-2-	⑥	後方支援拠点一覧
資料	2-1-	15-3-	①	宮崎県消防相互応援協定書
資料	2-1-	15-3-	②	延岡市消防本部・佐伯市消防本部常備消防相互応援協定書
資料	2-1-	15-3-	③	東九州自動車道（延岡南日向間）における消防相互応援協定
資料	2-1-	16-2-	①	延岡市指定緊急避難場所・指定避難所一覧
資料	2-1-	16-4-	①	五ヶ瀬川水系堤防天端を利用した避難経路一覧
資料	2-1-	16-4-	②	五ヶ瀬川水系堤防天端を利用した避難経路図面
資料	2-1-	16-6-	①	応急仮設住宅建設候補地台帳
資料	2-1-	17-1-	①	災害時の物資供給に関する協力業者等一覧表
資料	2-1-	17-1-	②	備蓄物資及び数量一覧
資料	2-1-	19-1-	①	防災教育の時期と設備
資料	2-1-	19-1-	②	防災教育の内容（小学校の例）
資料	2-1-	19-1-	③	防災年間指導計画（中学校の例）
資料	2-1-	20-2-	①	延岡市自主防災組織一覧
資料	2-1-	21-2-	①	災害ボランティアネットワーク登録団体一覧表
資料	2-1-	22-3-	①	洪水浸水想定区域又は土砂災害警戒区域内の要配慮者施設一覧
資料	2-2-	2-1-	①	延岡市災害対策本部条例
資料	2-2-	2-1-	②	延岡市災害警戒本部要領
資料	2-2-	2-1-	③	延岡市情報連絡本部要領
資料	2-2-	2-1-	④	延岡市災害対策本部組織表
資料	2-2-	4-1-	①	被害認定の基準
資料	2-2-	5-2-	①	基本法に基づく放送要請に関する協定
資料	2-2-	5-2-	②	放送要請様式
資料	2-2-	7-1-	①	土砂災害警戒区域等指定一覧
資料	2-2-	9-2-	①	通報連絡等救急医療対策系統図（県）
資料	2-2-	9-2-	②	医療機関との災害発生時の緊急連絡体制
資料	2-2-	12-2-	①	災害派遣要請諸様式・知事への依頼書様式
資料	2-2-	12-2-	②	災害派遣撤収要請書様式・知事への依頼書様式
資料	2-2-	13-2-	①	災害時における応援協定締結状況一覧
資料	2-2-	14-4-	①	災害救助法（抜粋）
資料	2-2-	14-4-	②	災害救助法施行令（抜粋）
資料	2-2-	15-3-	①	緊急通行車両の証明書等
資料	2-2-	18-1-	①	宮崎県水道事業者災害時相互応援に関する覚書
資料	2-2-	19-1-	①	米穀の買い入れ・販売等に関する基本要領（抄）
資料	2-2-	19-1-	②	炊き出し施設・器材等の状況
資料	2-2-	23-1-	①	治安施設
資料	2-2-	27-3-	①	災害ボランティア活動支援システムの事例
資料	2-2-	30-5-	①	宮崎県北部排出油等防除協議会会則
資料	2-2-	30-5-	②	宮崎県北部排出油等防除協議会会員名簿

資料 2-3- 1-2- ① 激甚災害に対処するための特別の財政援助等に関する法律（一部抜粋）

資料 2-3- 2-2- ① 災害復興住宅融資

資料 2-3- 2-2- ② 災害復興住宅の建設資金又は補修資金の融資表

資料 2-3- 2-5- ① 延岡市災害弔慰金の支給等に関する条例

資料 2-3- 2-5- ② 延岡市災害弔慰金の支給等に関する条例施行規則

資料 2-3- 2-5- ③ 延岡市災害被災世帯に対する見舞金及び弔慰金支給要綱

資料 2-3- 2-5- ④ 生活福祉資金貸付条件等一覧

資料 2-3- 2-5- ⑤ 母子福祉資金及び父子福祉資金並びに寡婦福祉資金一覧表

資料 2-3- 2-6- ① 罹災証明の様式

資料 2-3- 2-6- ② 罹災証明の様式（被災者支援システム）

### 第3編 地震災害対策編

資料 3-2- 1-1- ① 全国瞬時警報システム（J-A L E R T）の本市における受信・伝達情報

### 第4編 南海トラフ地震防災対策推進計画編

資料 4-1-2-1- ① 宮崎県津波浸水想定（全体図、延岡市）

資料 4-1-2-1- ② 宮崎県地震・津波及び被害の想定について（延岡市）

資料 4-6-2-1- ① 津波発生時の指定緊急避難場所一覧

### 第5編 原子力災害対策編

# 資料





「宮崎県における過去の被害地震一覧」

番号	発生年月日時刻	規模(M)	深さ(km)	緯度経度	震度				被害概要
					宮崎	延岡	油津	都城	
1	887[仁和3] 8/26	8.0~8.5		33° 00' N 135° 00' E					・白杵郡東海村熊野大権現倒壊（日向市郷土年表）
2	1498[明応7] 7/9	7.0~7.5		33° 00' N 132° 30' E					・九州で山崩れ、地裂け泥湧き出し民屋は一字も全からず死多数（九州軍記）
3	1605[慶長9] 2/3	7.9		33° 00' N 134° 90' E					・薩摩に大波来たる（薩摩日記）このことから宮崎県も津波被害ありと考えられる
4	1662[寛文] 10/31	7.6	-	31° 70' N 132° 00' E	VI	V	VI	?	・佐土原村（現 佐土原町）で城破損、潰家 800余、死多少、地割れ、田畑損毛。 ・延岡町（現 延岡市）で城石垣破損、領内の潰家 1,300余、半潰510、死5人、堤破損13ヶ所、井手溝破損 3ヶ所。 ・秋月（現 高鍋町）で城石垣崩れ、侍屋敷町屋など潰家 278。 ・鉄肥（現 日南市）で城石垣 192間（約350m）破れ、領内の潰家1,213（うち 246は海中に没す）、死15、山崩れや津波。 ・別府湊（大淀河口）で破船10余隻、穀物約 6,000俵湖に濡れる。 ・日向那珂郡（現 宮崎県）の沿岸7ヶ村・周囲7里35町（約32km）田畑 8,500石余の地没して海となる。 ・青島（宮崎市）付近で3~4尺（0.9~1.2m）沈下。 ・潰家3,800戸、死傷者多し、津波あり、日向にありては死亡5人（500人?）、倒家1,300余戸、半倒510戸、津波のため荒れた田畑57町余、潮入した麦220余俵・米500余俵、その他堤防、道路、橋の崩壊多し。
5	1684[天和] 12/22	-	-	-					・鉄肥城本丸裂く
6	1707[宝永] 10/28	8.4 宝永地震		33° 20' N 135° 90' E					・我が国最大級の地震。 ・宮崎でも田畑流出多く、死者139。 ・津波、白杵で波の高さ3.5m、土々呂3m。
7	1769[明和] 8/29	7.8	-	33° 00' N 132° 10' E	VI	VI	?	V	・延岡城の石垣・堀の破損崩れ多し、城内外家中屋敷長屋等倒れ・半倒・大破多く、村々で潰64軒。 ・宮崎役所崩れ村々潰 298軒。 ・高千穂で山崩れ、潰家13軒、落橋11。 ・佐土原で御書院向など城内外大破多し。 ・細島で被害。 ・村角村（現 宮崎市）北中4軒程、南中2軒崩壊。 ・高鍋城損壊。
8	1854[嘉永] 12/24	8.4		33° 00' N 135° 00' E					・日向、外の浦港堤防決壊。
9	1898[明治31] 12/4	6.7	150	32° 42' N 131° 06' E					・宮崎県及び東白杵郡岡富村（現 延岡市）で家・蔵の壁に亀裂。
10	1899[明治32] 3/24 13:05	6.4	100	31° 48' N 131° 06' E					・宮崎県南部で被害が大きく、宮崎市で壁の亀裂等、都城町（現都城市）で家屋・土蔵壁に亀裂、鉄肥（現 日南市）で地面の亀裂。
11	1899[明治32] 11/25 3:43	7.1	60	31° 54' N 132° 00' E					・宮崎市で家屋の破損、瓦・壁士の墜落。 ・鉄肥（現 日南市）増壁の崩れたもの。 ・都城で石垣の崩れ家屋・土蔵の破損等。 ・広瀬村・下田島村（現 佐土原町）でも土地の亀裂等。
12	1903[明治36] 10/11 1:41	6.2	60	31° 48' N 132° 00' E					・宮崎県鞍崎灯台で微少被害。
13	1906[明治39] 3/13 22:27	6.4	-						・日向灘北部沿岸で棚の物落下。
14	1909[明治42] 11/10 15:13	7.6	150	32° 18' N 131° 06' E					・宮崎市付近で被害が大きく、煙突・障壁の倒潰、瓦の墜落等、海岸地方では土地の亀裂、半潰家屋等。 ・東白杵郡日平鉱山で落石のため人家の全潰2、破損3。 ・その他、県内で落石等、傷3。
15	1911[明治44] 2/18 5:14	5.6	10	31° 54' N 131° 30' E					・宮崎市付近で強く、壁の亀裂・煉瓦煙突の倒伏・家屋の小破損などがあつた。
16	1911[明治44] 6/15 23:26	8.0	100	28° 00' N 130° 00' E					・宮崎県で小煙突の破損、壁の亀裂等の小被害。
17	1913[大正 2] 4/13 15:40	6.8	60	32° 00' N 132° 00' E					・宮崎市で壁の亀裂等の小被害。
18	1929[昭和 4] 5/22 1:35	6.9	59	31° 45' N 131° 53' E	V		IV		・宮崎市を中心に、海岸で煙突、墓石倒壊多数、道路損壊6、崖崩れ3等。 ・青島村（現 宮崎市）内海で岸壁に小亀裂。
19	1931[昭和 6] 11/2 19:02	7.1	28	31° 47' N 132° 00' E	V	IV	III	V	・宮崎市、都城市、佐土原町などで被害大きく、宮崎県下では死者1、負傷者29、家屋倒壊4、半壊10、一部破損46、煙突倒潰 198、墓石灯ろう倒壊 862、石垣破損3、道路破損4、山崩れ8、橋梁破損5、鉄道被害2等。 ・宮崎市で強く感じ、高岡・本庄付近で道路決壊などの小被害。
20	1935[昭和10] 7/3 9:16	4.3	11	32° 04' N 131° 23' E	II				・宮崎市で強く感じ、高岡・本庄付近で道路決壊などの小被害。
21	1939[昭和14] 3/20 12:22	6.5	57	32° 05' N 131° 45' E	IV	IV		IV	・宮崎市内のほとんどの家屋の壁に割れ目が入る。煉瓦煙突倒壊有・宮崎県で、死1、傷1、家屋半潰1、煙突倒潰3、道路崩潰7、その他壁の損傷、ガラスの破損、酒類薬品・陶器類の落下等。
22	1941[昭和16] 11/19 1:46	7.2	33	32° 07' N 132° 08' E	V	V	III	IV	・青島村（現 宮崎市）で煉瓦煙突の倒壊1。 ・宮崎市で家屋壁に亀裂剥落、煉瓦煙突の倒壊等。 ・東諸郡本庄（現 国富町）で石灯籠・墓石の転倒。 ・東白杵郡富高（現 日向市）で家屋壁の亀裂、剥落、墓石の倒壊等。 ・延岡市で壁の亀裂剥落、石段の崩壊、墓石の転倒、崖崩れ、県内で負傷者5、半壊家屋1。 ・細島、青島で津波、最大の波の高さ1mで船舶に若干の被害があつた程度。
23	1946[昭和21] 12/21 4:19	8.0 南海地震	24	32° 56' N 135° 51' E	IV			III	・宮崎県にて、傷1、半壊3、浸水 265、船舶損失2、道路損壊2、橋梁損壊3。県北で高潮による被害が大きい。 ・津波 高さの最大は門川1.5m、細島1.6m、油津1.5m。
24	1948[昭和23] 5/9 11:09	6.4	19	31° 16' N 131° 25' E	IV		III	III	・宮崎県の一部で壁士の落下や、瓦のずれ。
25	1952[昭和27] 11/5	9.0	0	52° 45' N 159° 30' E					・太平洋沿岸に津波襲来。宮崎県へは4時間半程度で押し寄せた。台風及び満潮時が重なり、南郷町では床上浸水・護岸決壊。津波の高さの最大は1.2~1.5m。
26	1960[昭和35] 5/23	9.5 チリ地震	35	38° 18' S 73° 03' W					・世界最大級の地震。 ・津波は太平洋沿岸各地に波及、宮崎県では満潮時と重なり家屋浸水313戸等。 ・津波 日南市油津で全振幅2.1m、赤江で波の高さ1m、木花海岸3.1m。
27	1961[昭和36] 2/27 3:10	7.0	37	31° 39' N 131° 53' E	V		V	V	・宮崎県の大淀川鉄橋の橋脚が沈下、宮崎飛行場の滑走路に亀裂。 県下では死者1、負傷4、家屋全壊1、半壊4、一部破損 104、道路損壊20、堤防決壊4、山崩れ15、鉄道被害3等の被害。
28	1961[昭和36] 3/16 18:27	5.5	0	32° 00' N 130° 42' E					・吉松町で道路の崖崩れ・地割れ・落石などの被害。吉松では16日以後有感地震回数がふえ、しばらく続いた。
29	1968[昭和43] 2/21 10:44	6.1 えびの地震	0	32° 02' N 130° 45' E	IV	IV	IV	III	・宮崎県で傷32、住家全壊 333、半壊 434、一部破損 1,725、橋梁損壊 9、道路損壊 66、山崩れ30、鉄道被害3等。 ・えびの市京町付近では、建物の倒壊率50%。
30	1968[昭和43] 3/25 0:58	5.7	14	31° 58' N 130° 44' E	III	III		III	・えびの地震の余震。 ・負傷者35、住家の全壊451、半壊896、一部損壊3,597、非住家1,143。
31	1968[昭和43] 4/1 9:42	7.5 日向灘地震	22	32° 27' N 132° 26' E	IV	V	IV	IV	・宮崎県で傷7、家屋一部破損1、道路損壊8、山崩れ6、船沈没破損1、防波堤破損、土壁・コンクリート突堤のひび割れ、墓石倒壊多数、屋根瓦のずれ等。地震発生から約20分で津波来襲。床上浸水のほか真珠イカダ・ハマチ網等の水産施設に被害。



「宮崎県における過去の被害地震一覧」

番号	発生年月日時刻	規模(M)	深さ(km)	緯度経度	震度				被害概要
					宮崎	延岡	油津	都城	
32	1968[昭和43] 8/6 1:17	6.6	39	33° 18' N 132° 24' E	IV	IV	IV	III	・宮崎県で道路損壊1等。
33	1969[昭和44] 4/21 16:19	6.5	20	32° 06' N 132° 09' E	IV	IV	IV	III	・西臼杵郡で落石により負傷2。
34	1970[昭和45] 7/26 7:41	6.7	20	32° 06' N 132° 02' E	V	IV	V	V	・宮崎・日南両市で負傷13、道路被害5、山崖崩れ4、農業用施設被害4、学校一部損壊4、小津波が油津で全振幅39cm
35	1984[昭和59] 8/7 4:06	7.1	33	32° 23' N 132° 09' E	IV	IV	IV	III	・宮崎で負傷9、建物一部破損29棟、道路破損3ヶ所、崖崩れ12、鉄軌道被害2、津波（延岡18cm）。
36	1987[昭和62] 3/18 12:36	6.6	48	31° 58' N 132° 04' E	V	IV	IV	IV	・宮崎県では死者1（落石により車ごと崖下に落ちる）、重傷1、軽傷5、落石による鉄道不通2ヶ所、道路不通または交通規制33ヶ所、水道損168ヶ所、ガス損傷3戸、ブロック塀等損18ヶ所、建物損354ヶ所。
37	1996[平成8] 10/19 23:44	6.9	34	31° 48' N 132° 01' E	V-	IV	IV	IV	・日南・宮崎両市でガラス破損、瓦落下、水道管破損2ヶ所。 ・日南市で崖崩れ（片側交通規制）。
38	1996[平成8] 12/3 7:17	6.7	38	31° 46' N 131° 41' E	V-	III	IV	IV	・宮崎県で建築物一部損壊8、電柱傾斜6本、土砂崩れによる通行止め1、水道管の破裂及び消火弁の弛み8ヶ所。 ・JR九州日豊本線・宮崎空港線・日南線で全面運休38本、部分運休22本。
39	2011[平成23] 3/11 14:46	9.0	24	38° 06' N 142° 52' E					・津波：日向市細島 88cm、日南市油津 123cm ・水産施設や水産物に被害があった。（災害の記録平成23年 宮崎県） ・平成23年(2011年)東北地方太平洋沖地震
40	2016[平成28] 4/14 21:26 4/16 1:25	6.5 7.3 熊本地震	11 12	32° 45' N 130° 49' E 32° 45' N 130° 46' E	III IV	III IV	II II	III IV	・人的被害：重傷3名、軽傷5名 ・住家被害：半壊2棟、一部破損39棟 ・施設物被害：公共土木施設、農地及び農業用施設、営農施設、林地及び林業用施設、水産施設、教育施設、商工施設、通信施設、電力施設、衛生関係施設、その他の施設 （災害の記録平成28年 宮崎県） ・平成28年熊本地震
41	2017[平成29] 3/2 23:53	5.3	37	32° 39' N 132° 08' E	II	IV		I	・人的被害：軽傷1名 （災害の記録平成29年 宮崎県）
42	2019[令和1] 5/10 08:48	6.3	25	31° 48' N 131° 58' E	IV	III	III	IV	・えびの市で停電150戸程度

(福岡管区気象台資料、津波予報業務実施報告より原文抜粋)

## 「宮崎県沿岸に影響を及ぼした主な津波の記録」

発生年月日	名称	マグニチュードM	規模階級 m	状況
684. 11.29	室戸岬沖	8.4	3	高知市付近田約 12k m <sup>2</sup> 沈下して海へ。 土佐の運調船多数沈没。
887. 8.26	紀伊半島沖	8.6	3	摂津津波被害大、溺死者多数。日向に津波が襲来。
1096. 12.17	遠州灘	8.4	2	津市津波被害あり。
1361. 8.3	紀伊半島沖	8.4	3	土佐・摂津津波被害大、流死 60 余。 阿波由岐浦 1,700 戸全戸流失他。流死 60 余。
1596. 9.4	伊予灘 (別府湾)	6.9	2	別府湾大分市から 400～500m 北の爪生島が 80% 陥没し、溺死者 708。
1605. 2.3	慶長地震	7.9	3	溺死者土佐清水 153、阿波穴喰 1,700、紀伊広 700 戸流失。
1662. 10.31	日向灘	7.6	2	別府湊波線 10 余。日向の沿岸に被害。 佐土原で城破損、潰家 800 余、死者多少、津波あり 日向那珂郡(現宮崎県)の沿岸 7 村、周囲 7 里 35 町(約 35km)の田畑、約 1 m 没して海となった。
1707. 10.28	宝永地震	8.4	4	溺死者土佐国全体で 1,844 人他。宇佐 8m、阿波牟岐・土佐佐賀 6m、須崎 5-6m、土佐浦戸 5m 他。 室戸岬先端付近隆起、高知市付近沈下。
1769. 8.29	明和地震	7.4	1	高鍋城破損。
1854. 12.23	安政 東海地震	8.4	3	死者下田で 122 人、御前崎先端付近 1.2m 程度隆起。
1854. 12.24	安政 南海地震	8.4	3	死者土佐国で 372 人、宇佐 7-8m、阿波牟岐 5-6m、土佐浦戸・穴喰 5m、土佐久礼 5.2m、室戸岬 1.2m 他 足摺岬 1.5m 隆起、高知市付近 1m 沈下。
1931.1 1.2	日向灘	7.1	-1	室戸岬 85cm、土佐清水 50cm。 宮崎県の宮崎、都城、佐土原、生目で死者 1、傷者 2 9、家屋全壊 4、半壊 10、破損 46。
1939. 3.20	日向灘	6.5	-1	室戸岬 80cm、油津 16cm。宮崎県で死者 1、傷者 1、 家屋半壊 1、煙突倒壊 3、道路崩壊 7。
1941. 11.19	日向灘地震	7.2	1	土佐清水、室戸岬 110cm、細島・油津 100cm、津久見 35cm。細島の検潮所で 8cm の土地が沈下。日向灘沿岸で船舶に若干の被害。
1944. 12.7	東南海地震	8.0	3	被害は静岡、愛知、岐阜、三重の各県に多く、 死者 998 人。
1946. 12.21	紀伊半島沖 南海地震	8.0	3	死者 1,330 人、全壊家屋 11,591 戸他。 甲浦 5.0m、土佐久礼 4.5m、阿南市橋 3.4m、串本 1m、室戸岬 0.9m 他。門川町 1.5m、細島 1.6m、油津 1.5m。

1961. 2.27	日向灘	7.0	0	宮崎県の中中部・南部・南西部に発生、大淀川鉄橋の橋脚が沈下、宮崎飛行場の滑走路に亀裂等があった。宮崎と鹿児島との両県で死者2、傷者7、建物全壊3、半壊15。油津で津波が襲来、波高は細島75cm、油津90cm。波源域は日向灘沿い南北に80km。
1968. 4.1	日向灘地震	7.5	1	土佐清水236cm、宿毛224cm、北浦150cm、延岡27cm、油津66cm。延岡で震度5。
1969. 4.21	日向灘	6.5	-1	室戸20cm、油津10cm。宮崎県臼杵郡で落石のため負傷者2程度。津波の波源の長さは30km程度。
1970. 7.26	日向灘	6.7	-1	室戸56cm、土佐清水44cm、油津39cm、細島12cm、北浦24cm。地震による被害は宮崎・日南両市に多く、傷者13、道路決壊5、山崩れ4等。
1984. 8.7	日向灘	7.1	-1	傷者9、建物一部破損29棟、道路損壊3カ所、山(崖)崩れ12、鉄軌道被害2である。各地の津波の高さ(全振幅)油津10cm、日向細島22cm、延岡28cm、室戸岬20cmなど
1996. 10.19	日向灘	6.9	-1	この地震により、九州及び四国の沿岸で小規模な津波が観測された。津波の最大高さは日向市細島で6cm、土佐清水で12cm、室戸市室戸岬で14cm。また、この地震により宮崎県内では崖崩れ、落石、屋根瓦の破損等の被害が発生。
1996. 12.3	日向灘	6.7	-1	棚のもの落下・ガラス割れ・天井板のハガレなど。九州及び四国の沿岸で小規模な津波が観測された。津波の最大の高さは、日南市油津で15cm、日向市細島で7cm、土佐清水で10cm、室戸市室戸岬で6cm
2011. 3.11	平成23年 (2011年) 東北地方太平洋沖地震	9.0	4	宮城県栗原市で震度7、宮城県、福島県、茨城県、栃木県で震度6強を観測したほか、北海道から九州にかけて震度6弱から1を観測した(九州・山口県の最大震度は佐賀県、熊本県の震度2)。日本の広い範囲で津波を観測した。また、海外の検潮所でも津波が観測されている。日本国内で観測された津波の最大の高さ(単位m) 痕跡等から推定した津波の高さ 大船渡(岩手県)16.7m、釜石(岩手県)9.3m、相馬(福島県)8.9m、久慈港(岩手県)8.6m。津波計等による津波の最大の高さ 相馬(福島県)9.3m以上、石巻市鮎川(宮城県)8.6m以上、宮古(岩手県)8.5m以上、大船渡(岩手県)8.0m以上。 宮崎県内の検潮所 日向市細島88cm、日南市油津123cm、宮崎港164cm

※「日本被害津波総覧」渡辺偉夫著、気象庁「地震・火山月報防災編」より

延岡河川国道事務所		重要水防箇所一覧表 (A)				五ヶ瀬川水系	
番号	河川名	地先名	左右岸の区別	位置	延長(m)	備考	水防工法
1	五ヶ瀬川	延岡市小峯町	左岸	6K800+215		小峰潜水橋 (桁下高不足A)	
計				1ヶ所			

## 重要水防箇所一覧表 (B)

延岡河川国道事務所

五ヶ瀬川水系

番号	河川名	地先名	左右岸の区別	位置	延長 (m)	備考	水防工法
1	五ヶ瀬川	延岡市東海町	左岸	0k000～0k200	675	河積不足の為、越水の恐れあり (越水B)	積土のう
2	五ヶ瀬川	延岡市東海町	左岸	0k400～0k600	235	河積不足の為、越水の恐れあり (越水B)	積土のう
3	五ヶ瀬川	延岡市東海町	左岸	1k800～2k000	232	河積不足の為、越水の恐れあり (越水B)	積土のう
4	五ヶ瀬川	延岡市東海町	左岸	2k600～2k800	175	河積不足の為、越水の恐れあり (越水B)	積土のう
5	五ヶ瀬川	延岡市紺屋町～北小路	左岸	3k400～3k800	405	河積不足の為、越水の恐れあり (越水B)	積土のう
6	五ヶ瀬川	延岡市松山町	左岸	4k000～4k600	605	河積不足の為、越水の恐れあり (越水B)	積土のう
7	五ヶ瀬川	延岡市松山町～天下町	左岸	4k800～7k800	3232	河積不足の為、越水の恐れあり (越水B)	積土のう
8	五ヶ瀬川	延岡市天下町～吉野町	左岸	8k000～10k400	2463	河積不足の為、越水の恐れあり (越水B)	積土のう
9	五ヶ瀬川	延岡市船倉町～本小路	右岸	3k200～3k800	605	河積不足の為、越水の恐れあり (越水B)	積土のう
10	五ヶ瀬川	延岡市野地町～野田町	右岸	4k400～7k400	3216	河積不足の為、越水の恐れあり (越水B)	積土のう
11	五ヶ瀬川	延岡市西階町	右岸	8k200～8k800	611	河積不足の為、越水の恐れあり (越水B)	積土のう
12	五ヶ瀬川	延岡市下三輪町	右岸	9k000～11k000	2014	河積不足の為、越水の恐れあり (越水B)	積土のう
13	大瀬川	延岡市大貫町	左岸	5K900～6K000	89	河積不足の為、越水の恐れあり (越水B)	積土のう
14	大瀬川	延岡市三須町	右岸	6k000～6k200	214	河積不足の為、越水の恐れあり (越水B)	積土のう
15	北川	延岡市川島町	左岸	0k000～2k200	2327	河積不足の為、越水の恐れあり (越水B)	積土のう
16	北川	延岡市川島町	左岸	2k400～2k800	421	河積不足の為、越水の恐れあり (越水B)	積土のう
17	北川	延岡市大武町～二ツ島町	右岸	0k600～2k800	2430	河積不足の為、越水の恐れあり (越水B)	積土のう
18	祝子川	延岡市大門町～檜山町	左岸	1k600～1k800	200	河積不足の為、越水の恐れあり (越水B)	積土のう
19	祝子川	延岡市昭和町～中ノ瀬町	右岸	0k200～0k800	581	河積不足の為、越水の恐れあり (越水B)	積土のう
20	祝子川	延岡市中ノ瀬町～中川原町	右岸	1k600～1k800	200	河積不足の為、越水の恐れあり (越水B)	積土のう
21	五ヶ瀬川	延岡市昭和町	左右岸	2k200+90		延岡大橋 (余裕高不足B)	
22	五ヶ瀬川	延岡市紺屋町～船倉町	左右岸	3k000+105		五ヶ瀬橋 (余裕高不足B)	
23	五ヶ瀬川	延岡市祇園町～中央通	左右岸	3k200+150		板田橋 (余裕高不足B)	
24	五ヶ瀬川	延岡市北小路～東本小路	左右岸	3K600+155		亀井橋 (余裕高不足B)	
25	五ヶ瀬川	延岡市古川町～本小路	左右岸	4k600+40		五ヶ瀬大橋 (余裕高不足B)	
26	五ヶ瀬川	延岡市松山町～野田町	左右岸	6K400		松山橋 (余裕高不足B)	
27	五ヶ瀬川	延岡市天下町～野田町	左右岸	7k200+100		松尾橋 (余裕高不足B)	
28	五ヶ瀬川	延岡市天下町	左右岸	7K800+70		天下橋 (余裕高不足B)	
29	大瀬川	延岡市大貫町～古城町	左右岸	5K200+30		大瀬大橋 (余裕高不足B)	
計				29ヶ所	20,930		

延岡河川国道事務所

## 重要水防箇所一覧表 (要注意)

五ヶ瀬川水系

番号	河川名	地先名	左右岸の区別	位置	備考	水防工法
1	五ヶ瀬川	延岡市昭和町	左岸	1K500	陸閘	
2	北川	延岡市大武町	右岸	0K400-50	陸閘	
3	北川	延岡市牧町	右岸	0K800-65	陸閘	
4	祝子川	延岡市中の瀬町	右岸	1K400-10	陸閘	
計				4ヶ所		

延岡河川国道事務所

## 重要水防箇所一覧表 (重点)

五ヶ瀬川水系

番号	河川名	地先名	左右岸の区別	位置	延長(m)	備考	水防工法
1	五ヶ瀬川	延岡市紺屋町～北小路	左岸	五ヶ瀬橋～亀井橋	655	H17 越水箇所	積土のう
2	五ヶ瀬川	延岡市岡富町	左岸	4K200～5K000+70	802	H17 越水箇所	積土のう
3	五ヶ瀬川	延岡市小峰町	左岸	小峰川～7k000付近	250	H17 越水箇所	積土のう
4	五ヶ瀬川	延岡市西階町	右岸	8K200～8K400	235	H17 越水箇所	積土のう
5	五ヶ瀬川	延岡市下三輪町	右岸	9K930～10K580	419	H17 越水箇所	積土のう
6	大瀬川	延岡市上大瀬町～古城町	右岸	4K242～4K940	664	漏水B	月の輪
計				6ヶ所	3,025		

## 重要水防箇所一覧表(A)

## 延岡土木事務所管内

番号	水系名	河川名	位置	左岸 右岸	延長	理由	予想される 事態	対水防工法	背後資産 の状況	浸水履歴	備考
1	五ヶ瀬川	五ヶ瀬川	延岡市細見町から岡元町まで	左岸	2,500m	【本川の水位の影響区間】 本川の計画高水位が現況堤防高を超えている	水があふれる	積み土のう工	家屋	H5、H9、 H16、H17	上南方橋
2	五ヶ瀬川	五ヶ瀬川	延岡市中三輪町	右岸	1,500m	【本川の水位の影響区間】 本川の計画高水位が現況堤防高を超えている	水があふれる	積み土のう工	家屋	H5、H9、 H16、H17、 R4	上南方橋
3	五ヶ瀬川	五ヶ瀬川	延岡市上三輪町榎谷地区	右岸	1,000m	【本川の水位の影響区間】 本川の計画高水位が現況堤防高を超えている	水があふれる	積み土のう工	家屋	H5、H9、 H16、H17、 R4	
4	五ヶ瀬川	五ヶ瀬川	延岡市上三輪町伍領地区	右岸	700m	【本川の水位の影響区間】 本川の計画高水位が現況堤防高を超えている	水があふれる	積み土のう工	家屋	H5、H9、 H16、H17、 R4	
5	五ヶ瀬川	五ヶ瀬川	延岡市北方町笠下地区	右岸	500m	【本川の水位の影響区間】 本川の計画高水位が現況堤防高を超えている	水があふれる	積み土のう工	家屋	H5、H9、 H16、H17、 R4	笠下橋
6	五ヶ瀬川	五ヶ瀬川	延岡市北方町日線地区(足鍋)	左岸	300m	【本川の水位の影響区間】 本川の計画高水位が現況堤防高を超えている	水があふれる	積み土のう工	家屋	H5、H9、 H16、H17	
7	五ヶ瀬川	五ヶ瀬川	延岡市北方町下崎地区	右岸	500m	【本川の水位の影響区間】 本川の計画高水位が現況堤防高を超えている	水があふれる	積み土のう工	家屋	H5、H9、 H16、H17	
8	五ヶ瀬川	五ヶ瀬川	延岡市北方町桑水流地区	右岸	500m	【本川の水位の影響区間】 本川の計画高水位が現況堤防高を超えている	水があふれる	積み土のう工	家屋	H5、H9、 H16、H17	川水流橋
9	五ヶ瀬川	五ヶ瀬川	延岡市北方町上水流地区	左岸	800m	【本川の水位の影響区間】 本川の計画高水位が現況堤防高を超えている	水があふれる	積み土のう工	家屋	H5、H9、 H16、H17、 R4	
10	五ヶ瀬川	五ヶ瀬川	延岡市北方町上崎地区	右岸	800m	【本川の水位の影響区間】 本川の計画高水位が現況堤防高を超えている	水があふれる	積み土のう工	家屋	H5、H9、 H16、H17、 R4	
11	五ヶ瀬川	五ヶ瀬川	延岡市北方町下渡地区	左岸	500m	【本川の水位の影響区間】 本川の計画高水位が現況堤防高を超えている	水があふれる	積み土のう工	家屋	H5、H9、 H16、H17、 R4	
12	五ヶ瀬川	五ヶ瀬川	延岡市北方町八峡地区	左岸	200m	【本川の水位の影響区間】 本川の計画高水位が現況堤防高を超えている	水があふれる	積み土のう工	家屋	H5、H9、 H16、H17、 R4	
13	五ヶ瀬川	五ヶ瀬川	延岡市北方町早日渡地区	右岸	400m	【本川の水位の影響区間】 本川の計画高水位が現況堤防高を超えている	水があふれる	積み土のう工	家屋	H5、H9、 H16、H17、 R4	
14	五ヶ瀬川	五ヶ瀬川	延岡市北方町城地区	右岸	200m	【本川の水位の影響区間】 本川の計画高水位が現況堤防高を超えている	水があふれる	積み土のう工	家屋	H5、H9、 H16、H17、 R4	
15	五ヶ瀬川	北川	延岡市差木野町	右岸	2,000m	【本川の水位の影響区間】 本川の計画高水位が現況堤防高を超えている	水があふれる	積み土のう工	家屋	H9、H16、 H17、H28、 H29	
16	五ヶ瀬川	北川	延岡市鹿小路地区から須佐町まで	左岸	1,800m	【本川の水位の影響区間】 本川の計画高水位が現況堤防高を超えている	水があふれる	積み土のう工	家屋	H9、H16、 H17	
17	五ヶ瀬川	北川	延岡市北川町の野地区	左岸	800m	【本川の水位の影響区間】 本川の計画高水位が現況堤防高を超えている	水があふれる	積み土のう工	家屋	H9、H16、 H17	
18	五ヶ瀬川	北川	延岡市北川町家田地区から宮原地区まで	左岸	2,800m	【本川の水位の影響区間】 本川の計画高水位が現況堤防高を超えている	水があふれる	積み土のう工	家屋	H9、H16、 H17、H28、 H29	
19	五ヶ瀬川	北川	延岡市北川町三足地区から竹瀬地区まで	右岸	6,000m	【本川の水位の影響区間】 本川の計画高水位が現況堤防高を超えている	水があふれる	積み土のう工	家屋	H9、H16、 H17	
20	五ヶ瀬川	北川	延岡市北川町熊田地区	左岸	400m	【本川の水位の影響区間】 本川の計画高水位が現況堤防高を超えている	水があふれる	積み土のう工	家屋	H9、H16、 H17	
21	五ヶ瀬川	北川	延岡市北川町夕府地区から白石地区まで	左岸	800m	【本川の水位の影響区間】 本川の計画高水位が現況堤防高を超えている	水があふれる	積み土のう工	家屋	H9、H16、 H17	
22	五ヶ瀬川	北川	延岡市北川町小木口地区から野上地区	右岸	800m	【本川の水位の影響区間】 本川の計画高水位が現況堤防高を超えている	水があふれる	積み土のう工	家屋	H9、H16、 H17	
23	五ヶ瀬川	北川	延岡市北川町屋形原地区恵比須橋から大黒橋	左岸	1,200m	【本川の水位の影響区間】 本川の計画高水位が現況堤防高を超えている	水があふれる	積み土のう工	家屋	H9、H16、 H17	
24	五ヶ瀬川	大峽谷川	延岡市大峽谷公民館から国道10号	左岸	1,000m	【本川の水位の影響区間】 本川の計画高水位が現況堤防高を超えている	水があふれる	積み土のう工	家屋	H9、H16、 H17	
25	五ヶ瀬川	小川	延岡市北川町細見地区	左岸	500m	【本川の水位の影響区間】 本川の計画高水位が現況堤防高を超えている	水があふれる	積み土のう工	家屋	H9、H16、 H17	
26	五ヶ瀬川	小川	延岡市北川町永代地区	左岸	1,900m	【本川の水位の影響区間】 本川の計画高水位が現況堤防高を超えている	水があふれる	積み土のう工	家屋	H9、H16、 H17	
27	五ヶ瀬川	小川	延岡市北川町伊良原地区	右岸	2,200m	【本川の水位の影響区間】 本川の計画高水位が現況堤防高を超えている	水があふれる	積み土のう工	家屋	H9、H16、 H17	

重要水防箇所一覧表(A)

延岡土木事務所管内

番号	水系名	河川名	位置	左岸 右岸	延長	理由	予想される 事態	対水防工法	背後資産 の状況	浸水履歴	備考
28	五ヶ瀬川	小川	延岡市北川町六条地区	右岸	2,500m	【本川の水位の影響区間】 本川の計画高水位が現況堤防高を超えている	水があふれる	積み土のう工	家屋	H9、H16、 H17	
29	五ヶ瀬川	小川	延岡市北川町足久地区	左岸	500m	【本川の水位の影響区間】 本川の計画高水位が現況堤防高を超えている	水があふれる	積み土のう工	家屋	H9、H16、 H17	
30	五ヶ瀬川	小川	延岡市北川町瀬口地区	右岸	1,000m	【本川の水位の影響区間】 本川の計画高水位が現況堤防高を超えている	水があふれる	積み土のう工	家屋	H9、H16、 H17	
31	五ヶ瀬川	小川	延岡市北川町西脇地区	左岸	300m	【本川の水位の影響区間】 本川の計画高水位が現況堤防高を超えている	水があふれる	積み土のう工	家屋	H9、H16、 H17	
32	五ヶ瀬川	小川	延岡市北川町熊田地区	右岸	500m	【本川の水位の影響区間】 本川の計画高水位が現況堤防高を超えている	水があふれる	積み土のう工	家屋	H9、H16、 H17	
33	五ヶ瀬川	小川	延岡市北川町白木地区	左岸	800m	【本川の水位の影響区間】 本川の計画高水位が現況堤防高を超えている	水があふれる	積み土のう工	家屋	H9、H16、 H17	
34	五ヶ瀬川	小川	延岡市北川町深瀬地区	右岸	400m	【本川の水位の影響区間】 本川の計画高水位が現況堤防高を超えている	水があふれる	積み土のう工	家屋	H9、H16、 H17	
35	五ヶ瀬川	小川	延岡市北川町松瀬地区	右岸	200m	【本川の水位の影響区間】 本川の計画高水位が現況堤防高を超えている	水があふれる	積み土のう工	家屋	H9、H16、 H17	
36	五ヶ瀬川	小川	延岡市北川町市棚地区	右岸	600m	【本川の水位の影響区間】 本川の計画高水位が現況堤防高を超えている	水があふれる	積み土のう工	家屋	H9、H16、 H17	
37	五ヶ瀬川	小川	延岡市北川町尾平地区	右岸	200m	【本川の水位の影響区間】 本川の計画高水位が現況堤防高を超えている	水があふれる	積み土のう工	家屋	H9、H16、 H17	
38	五ヶ瀬川	小川	延岡市北浦町梅木地区から大井地区まで	左岸	1,700m	堤防断面	水があふれる	積み土のう工	家屋	H9、H16、 H17	
39	五ヶ瀬川	小川	延岡市北浦町梅木地区から大井地区まで	右岸	2,500m	堤防断面	水があふれる	積み土のう工	家屋	H9、H16、 H17	
40	五ヶ瀬川	小川	延岡市北浦町洞地区	左岸	500m	堤防断面	水があふれる	積み土のう工	家屋	H9、H16、 H17	
41	五ヶ瀬川	小川	延岡市北浦町洞地区	右岸	500m	【本川の水位の影響区間】 本川の計画高水位が現況堤防高を超えている	水があふれる	積み土のう工	家屋	H9、H16、 H17	
42	五ヶ瀬川	多良田川	延岡市北川町猪之島地区から栗木地区まで	左岸	600m	【本川の水位の影響区間】 本川の計画高水位が現況堤防高を超えている	水があふれる	積み土のう工	家屋	H9、H16、 H17	惣別当橋
43	五ヶ瀬川	多良田川	延岡市北川町平野地区	左岸	400m	【本川の水位の影響区間】 本川の計画高水位が現況堤防高を超えている	水があふれる	積み土のう工	家屋	H9、H16、 H17	惣別当橋
44	五ヶ瀬川	多良田川	延岡市北川町多良田地区	左岸	500m	【本川の水位の影響区間】 本川の計画高水位が現況堤防高を超えている	水があふれる	積み土のう工	家屋	H9、H16、 H17	惣別当橋
45	五ヶ瀬川	多良田川	延岡市北川町西の脇地区から石原地区まで	右岸	1,200m	【本川の水位の影響区間】 本川の計画高水位が現況堤防高を超えている	水があふれる	積み土のう工	家屋	H9、H16、 H17	
46	五ヶ瀬川	祝子川	延岡市尾崎町から祝子町まで	左岸	1,000m	【本川の水位の影響区間】 本川の計画高水位が現況堤防高を超えている	水があふれる	積み土のう工	家屋	H9、H16、 H17	
47	五ヶ瀬川	祝子川	延岡市祝子内地区から坂宮地区まで	左岸	1,500m	【本川の水位の影響区間】 本川の計画高水位が現況堤防高を超えている	水があふれる	積み土のう工	家屋	H9、H16、 H17	
48	五ヶ瀬川	祝子川	延岡市佐野町	左岸	1,800m	【本川の水位の影響区間】 本川の計画高水位が現況堤防高を超えている	水があふれる	積み土のう工	家屋	H9、H16、 H17	
49	五ヶ瀬川	祝子川	延岡市森木地区から向水地区まで	左岸	4,000m	【本川の水位の影響区間】 本川の計画高水位が現況堤防高を超えている	水があふれる	積み土のう工	家屋	H9、H16、 H17	
50	五ヶ瀬川	祝子川	延岡市宮長地区	左岸	100m	【本川の水位の影響区間】 本川の計画高水位が現況堤防高を超えている	水があふれる	積み土のう工	家屋	H9、H16、 H17	
51	五ヶ瀬川	祝子川	延岡市柚木町から桑平町まで	右岸	10,000m	【本川の水位の影響区間】 本川の計画高水位が現況堤防高を超えている	水があふれる	積み土のう工	家屋	H9、H16、 H17	
52	五ヶ瀬川	蛇谷川	延岡市桜ノ丘延岡商業高校グラウンドから祝子川合流点まで	両岸	2,000m	【本川の水位の影響区間】 本川の計画高水位が現況堤防高を超えている	水があふれる	積み土のう工	家屋	H9、H16、 H17	
53	五ヶ瀬川	佐野川	延岡市佐野町	両岸	600m	【本川の水位の影響区間】 本川の計画高水位が現況堤防高を超えている	水があふれる	積み土のう工	家屋	H9、H16、 H17	
54	五ヶ瀬川	工内川	延岡市佐野町	両岸	100m	【本川の水位の影響区間】 本川の計画高水位が現況堤防高を超えている	水があふれる	積み土のう工	家屋	H9、H16、 H17	



重要水防箇所一覧表(A)

延岡土木事務所管内

番号	水系名	河川名	位置	左岸 右岸	延長	理由	予想される 事態	対水防工法	背後資産 の状況	浸水履歴	備考
55	五ヶ瀬川	鹿狩瀬川	延岡市鹿狩瀬町	左岸	2,200m	【本川の水位の影響区間】 本川の計画高水位が現況 堤防高を超えている	水があふれる	積み土のう工	家屋	H9、H16、 H17	
56	五ヶ瀬川	鹿狩瀬川	延岡市鹿狩瀬町	右岸	500m	【本川の水位の影響区間】 本川の計画高水位が現況 堤防高を超えている	水があふれる	積み土のう工	家屋	H9、H16、 H17	
57	五ヶ瀬川	松山川	延岡市松山町松山2 号線から五ヶ瀬川合 流点まで	両岸	1,900m	【本川の水位の影響区間】 本川の計画高水位が現況 堤防高を超えている	水があふれる	積み土のう工	家屋	H9、H16、 H17	
58	五ヶ瀬川	細見川	延岡市小川町火の 口橋から五ヶ瀬川合 流点まで	両岸	3,900m	【本川の水位の影響区間】 本川の計画高水位が現況 堤防高を超えている	水があふれる	積み土のう工	家屋	H9、H16、 H17、R4	千葉橋、下山田橋、上山 田橋
59	五ヶ瀬川	行藤川	延岡市舞野町から 五ヶ瀬川合流点まで	両岸	3,600m	【本川の水位の影響区間】 本川の計画高水位が現況 堤防高を超えている	水があふれる	積み土のう工	家屋	H9、H16、 H17	
60	五ヶ瀬川	小峰川	延岡市小峰町	両岸	1,000m	【本川の水位の影響区間】 本川の計画高水位が現況 堤防高を超えている	水があふれる	積み土のう工	家屋	H9、H16、 H17	
61	五ヶ瀬川	曾木川	延岡市北方町瀬越 地区	両岸	1,000m	堤防断面	水があふれる	積み土のう工	家屋	H9、H16、 H17、R4	
62	五ヶ瀬川	木和田内川	延岡市北浦町木和 田内地区	両岸	300m	堤防断面	水があふれる	積み土のう工	家屋	H9、H16、 H17	
63	五ヶ瀬川	歌糸川	延岡市北浦町歌糸 地区	両岸	2,000m	堤防断面	水があふれる	積み土のう工	家屋	H9、H16、 H17	
64	五ヶ瀬川	竹の脇川	延岡市北浦町竹の 脇地区	両岸	300m	【本川の水位の影響区間】 本川の計画高水位が現況 堤防高を超えている	水があふれる	積み土のう工	家屋	H9、H16、 H17	
65	五ヶ瀬川	末越川	延岡市北浦町末越 地区	両岸	500m	堤防断面	水があふれる	積み土のう工	家屋	H9、H16、 H17	
66	五ヶ瀬川	土々呂川	延岡市北浦町土々 呂地区から蓬原地区 まで	両岸	1,500m	堤防断面	水があふれる	積み土のう工	家屋	H9、H16、 H17	
67	五ヶ瀬川	市尾内川	延岡市北浦町市尾 内地区	両岸	1,000m	堤防断面	水があふれる	積み土のう工	家屋	H9、H16、 H17、H24	
68	五ヶ瀬川	市尾内川	小川合流点から雄幸 橋まで	両岸	500m	堤防断面	水があふれる	積み土のう工	家屋	H9、H16、 H17	
69	五ヶ瀬川	奥川内川	延岡市北浦町奥川 内地区	両岸	2,000m	堤防断面	水があふれる	積み土のう工	家屋	H9、H16、 H19	
70	浦尻川	浦尻川	延岡市浦城町	左岸	1,500m	堤防断面	水があふれる	積み土のう工	家屋	H13	
71	浦尻川	浦尻川	延岡市浦城町	右岸	1,200m	堤防断面	水があふれる	積み土のう工	家屋	H13	
72	浦尻川	折川内川	延岡市浦城町	左岸	300m	堤防断面	水があふれる	積み土のう工	家屋	H13	
73	浦尻川	折川内川	延岡市浦城町	右岸	800m	堤防断面	水があふれる	積み土のう工	家屋	H13	
74	浦上川	浦上川	延岡市土々呂町市 道(土々呂舟越線) から河口まで	両岸	1,000m	堤防断面	水があふれる	積み土のう工	家屋	H9、H16、 H17、H24	
75	熊野江川	熊野江川	熊中橋から鵜戸尻橋 まで	左岸	500m	【本川の水位の影響区間】 本川の計画高水位が現況 堤防高を超えている	水があふれる	積み土のう工	家屋	H9、H16、 H17	
76	古江川	古江川	延岡市北浦町古江	両岸	1,000m	【本川の水位の影響区間】 本川の計画高水位が現況 堤防高を超えている	水があふれる	積み土のう工	家屋	H9、H16、 H17	
77	市振川	市振川	延岡市北浦町市振	両岸	500m	【本川の水位の影響区間】 本川の計画高水位が現況 堤防高を超えている	水があふれる	積み土のう工	家屋	H9、H16、 H17	

重要水防箇所一覧表(B)

延岡土木事務所管内

番号	水系名	河川名	位置	左岸 右岸	延長	理由	予想される 事態	対水防工法	背後資産 の状況	浸水履歴	備考
1	五ヶ瀬川	北川	延岡市川島町	左岸	1,200m	計画余裕高不足	水があふれる	積み土のう工	家屋	H9、H16、 H17	
2	五ヶ瀬川	祝子川	延岡市山月町から柚 木町まで	右岸	1,000m	計画余裕高不足	水があふれる	積み土のう工	家屋	H9、H16、 H17	

## 重要水防箇所一覧表(要注意)

延岡土木事務所管内

番号	水系名	河川名	位置	左岸 右岸	延長	理由	予想される 事態	対水防工法	背後資産 の状況	浸水履歴	備考
1	沖田川	沖田川	延岡市小野町から井替川合流点まで	両岸	6,000m	内水	水があふれる	積み土のう工	家屋	H9、H16、 H17	
2	沖田川	井替川	延岡市下伊形町旭ヶ丘地区から上伊形町まで	両岸	3,500m	内水	水があふれる	積み土のう工	家屋	H9、H16、 H17	
3	沖田川	石田川	延岡市石田町第2石田橋から上流1,000mまで	両岸	1,000m	内水	水があふれる	積み土のう工	家屋	H9、H16、 H17	
4	五ヶ瀬川	五ヶ瀬川	延岡市細見町	左岸	860m	新堤防	水があふれる	積み土のう工	家屋	H5、H9、 H16、H17	R2完成(細見地区)
5	五ヶ瀬川	五ヶ瀬川	延岡市北方町川水流卯川水流橋上流	左岸	100m	陸開	水があふれる	積み土のう工	住宅	H5、H9、 H16、H17	
6	五ヶ瀬川	五ヶ瀬川	延岡市細見町上南方大橋上流	左岸	360m	陸開	水があふれる	積み土のう工	住宅	H5、H9、 H16、H17	
7	五ヶ瀬川	曾木川	延岡市北方町柳瀬柳瀬橋上流	右岸	300m	陸開	水があふれる	積み土のう工	住宅	H5、H9、 H16、H17、 R4	
8	浦尻川	浦尻川	延岡市浦城町河口上流	左岸	280m	陸開	水があふれる	積み土のう工	住宅	H5、H9、 H16、H17	

## 重要水防箇所一覧表(要注意)・・・海岸

管轄：北部港湾事務所管内

番号	事務所名	海岸名	位置	延長 (m)	理由	予想される 事態	背後資産の状況	備考
1	延岡土木事務所	長浜海岸	延岡市緑ヶ丘 沖田川左岸河口	1,620	侵食	浸水等	家屋、学校、病院等	
2	北部港湾事務所	早鷹海岸	北浦町宮野浦早鷹地区	90	高潮、津波	浸水等	住宅4戸	
3	北部港湾事務所	須怒江海岸	須美江町 (須美江海水浴場、家族旅行村)	597	高潮、津波	浸水等	住宅3戸、キャンプ場関係建物	
4	北部港湾事務所	浦尻海岸	浦城町 (浦城海水浴場からフェリー乗場まで)	659	陸間、津波	浸水等	住宅地、フェリー乗場	
5	北部港湾事務所	安井海岸	安井町南浦(安井)漁港北側	309	陸間、津波	浸水等	県道	
6	北部港湾事務所	方財海岸	方財町臨海公園沿	1,387	侵食、津波	浸水等	住宅地、公園、小学校等	
7	北部港湾事務所	長浜海岸	長浜3丁目	800	侵食、津波	浸水等	住宅地	
8	北部港湾事務所	新浜北海岸	新浜町1丁目	1,498	侵食、津波	浸水等	住宅地、国道10号線、鉄道	
9	北部港湾事務所	東浜海岸	土々呂町1丁目	586	陸間、津波	浸水等	住宅地、国道10号線、鉄道	
10	北部港湾事務所	土々呂海岸	土々呂町4丁目	530	陸間、津波	浸水等	住宅地	
11	北部港湾事務所	櫛津第1海岸	櫛津町	370	陸間、津波	浸水等	住宅地、幼稚園等	
12	北部港湾事務所	鯛名西海岸	鯛名町	807	陸間、高潮、津波	浸水等	住宅地	津波被災歴あり
13	北部港湾事務所	鯛名東海岸	鯛名町	653	陸間、津波	浸水等	住宅地、公民館	
14	北部港湾事務所	赤水海岸	赤水町(赤水湾内)	2,152	陸間、高潮、津波	浸水等	住宅地、水産実験所等	津波被災歴あり
15	北部港湾事務所	宮野浦海岸	北浦町宮野浦(北浦漁港)	1,200	津波	浸水等	住宅地、公民館、公園市道等	
16	北部港湾事務所	市振海岸	北浦町市振、古浦(北浦漁港)	1,400	津波	浸水等	住宅地、公民館、公園県道等	
17	北部港湾事務所	古江海岸	北浦町古江、本村	600	津波	浸水等	住宅地、公園、保育園	
18	北部港湾事務所	阿蘇海岸	北浦町古江	600	津波	浸水等	住宅地、公園、公民館	
19	北部港湾事務所	下阿蘇海岸	北浦町古江	650	津波	浸水等	公園、キャンプ場、道の駅	
20	北部港湾事務所	宇津木海岸	島浦町 (島野浦漁港宇津木地区、地下地区)	1,100	津波	浸水等	住宅地、公園、小中学校等	
21	北部港湾事務所	白浜海岸	島浦町 (墓ヶ谷地区、島野浦漁港白浜地区)	700	津波	浸水等	住宅地、公園、介護施設、保育園他	
22	北部港湾事務所	宇治海岸	島浦町(島野浦漁港宇治地区)	700	津波	浸水等	住宅地、公園、小中学校他	
23	北部港湾事務所	熊野江海岸	熊野江町	1,200	津波	浸水等	住宅地、宮崎県水産振興協会	
24	北部港湾事務所	神戸海岸	神戸町(南浦漁港)	220	津波	浸水等	住宅、県道	
25	北部港湾事務所	新浜南海岸	新浜町2丁目、松原町3丁目	1,000	津波	浸水等	住宅、倉庫、危険物貯蔵タンク	
26	北部港湾事務所	土々呂海岸	土々呂町3丁目	400	津波	浸水等	住宅地、国道10号線	
27	北部港湾事務所	鯛名東第2海岸	鯛名町	207	高潮、津波	浸水等	住宅地、市道	高潮浸水被災歴あり

《防災重点農業用ため池一覧表》

(R3年7月末現在)

番号	ため池名称	所在地	管理者名	堤高 (m)	総貯水量 (m <sup>3</sup> )	緊急点検 対象
1	峠坂溜池	稲葉崎町	延岡市土地改良区	5.0	1,100	*
2	川島第一溜池	川島町	川島土地改良組合	7.1	83,000	*
3	川島第二溜池	川島町	川島土地改良組合	4.2	10,200	*
4	鯨溜池	上伊形町	延岡市土地改良区	10.0	45,000	*
5	下三輪溜池	下三輪町	下三輪財産管理組合	3.0	2,000	*
6	鹿越溜池	上三輪町	鹿越生産組合	5.0	3,000	*
7	高野溜池	高野町	高野生産組合	3.4	4,000	*
8	稲葉崎溜池	稲葉崎町	延岡市土地改良区	4.3	5,000	*
9	西の溜溜池	稲葉崎町	延岡市土地改良区	3.0	600	*
10	クズ溜池	稲葉崎町	延岡市土地改良区	2.0	1,000	*
11	オマン溜池	稲葉崎町	延岡市土地改良区	3.0	4,000	*
12	助田溜池	稲葉崎町	延岡市土地改良区	4.0	4,000	*
13	御玉溜池	須佐町	個人	14.0	26,000	*

＜緊急点検の要件＞

■地震時

- ・震度5弱以上の地震発生時  
(上記全ての防災重点農業用ため池が点検対象)

■豪雨時

- ・大雨特別警報の発表時  
(上記全ての防災重点農業用ため池が点検対象)

土石流危険渓流危険箇所一覧

番号	渓流番号 (県登録番号)	河川名	渓流名	所在地	渓流延長 (km)	保全家 (戸)	保全対象施設	配慮	公共	林野土砂流 出危険箇所	避難道路	
				町・区・字			種類				区分	名称
1	102031001		裏ヶ谷川	赤水町	0.06	7					市道	赤水線
2	102031002		本村谷川	赤水町	0.33	18	公民館		1		市道	赤水公民館線 赤水5号線 赤水6号線 赤水線
3	102031003		寺ヶ谷川	赤水町	0.45	5	神社		1	203-130	市道	赤水線
4	102031004		鯛名町(1)	鯛名町	0.18	0	小学校		1		市道	名水小学校横通線
5	102031005		鯛名町(2)	鯛名町	0.09	36					市道	妙見団地2号線 妙見団地3号線
6	102031006		中おげご谷川	妙見町	0.47	41					市道	妙見団地2号線 妙見団地3号線
7	102031007		北おげご谷川	妙見町	0.42	40					市道	妙見団地2号線 妙見団地3号線
8	102031008		妙見町(1)	妙見町	0.08	8	神社		1		県道	遠見半島線
9	102031009		妙見谷川	妙見町	0.19	30					市道 県道	妙見2号線 妙見3号線 妙見4号線 妙見5号線 妙見7号線 妙見8号線 遠見半島線
10	102031010		土々呂町(1)	土々呂町	0.08	21					市道	柳津2号線 土々呂柳津線
11	102031011		下伊形町(1)	下伊形町	1.23	0	寺院		1		市道	不動産産線
12	102031012	浦上川	左よぼさき川	土々呂町六丁目	0.33	20					市道	土々呂ニュータウン1号線 土々呂ニュータウン8号線 土々呂ニュータウン9号線 土々呂ニュータウン10号線 土々呂中村4号線
13	102031013	浦上川	右よぼさき川	土々呂町七丁目	0.41	11					市道	土々呂中村4号線
14	102031014	浦上川	和田谷川	土々呂町八丁目	0.72	17	公民館、教会		2		市道 県道	土々呂中村1号線 土々呂中村2号線 土々呂日向線
15	102031015	浦上川	土々呂町(2)	土々呂町	0.16	43					市道	霧島台外廻線 霧島台1号線 霧島台2号線 霧島台3号線
16	102031016	井替川	南岡谷	土々呂町五丁目	0.20	71					市道	一ヶ岡55号線 一ヶ岡56号線 一ヶ岡57号線 一ヶ岡58号線 一ヶ岡25号線 目の畑土々呂通線
17	102031017	井替川	南岡沢	土々呂町五丁目	0.19	78					市道	一ヶ岡55号線 一ヶ岡56号線 一ヶ岡57号線 一ヶ岡58号線 一ヶ岡24号線 一ヶ岡25号線 目の畑土々呂通線
18	102031018	沖田川	無田谷川	下伊形町	0.80	8					市道	小ヶ倉線 下伊形6号線
19	102031019	井替川	上伊形町(1)	上伊形町	1.15	0	神社		1		市道	上伊形線
20	102031020	井替川	井替上沢	上伊形町	1.07	8					市道	上伊形線 上伊形16号線
21	102031021	井替川	伊形の谷川	上伊形町	0.37	7	公民館		1		市道	上伊形線
22	102031022	井替川	上伊形町(4)	上伊形町	0.24	2	公民館		1		市道	上伊形線
23	102031023	井替川	田丁谷川	上伊形町	2.06	6					市道	上伊形線
24	102031024	井替川	中伊形谷川	上伊形町	0.21	5					市道	上伊形線 上伊形6号線 上伊形8号線
25	102031025	井替川	伊形町(1)	下伊形町	0.22	6					市道	伊形通線
26	102031026	沖田川	冷尻谷川	冷尻	0.56	12					市道	冷尻線 冷尻2号線 冷尻3号線 冷尻4号線
27	102031027	沖田川	寺畑谷川	寺畑	6.62	18					市道	寺畑線 小野南山付線 小野南山付線
28	102031028	沖田川	高畑沢	寺畑	0.41	8					市道	高畑早稲田線
29	102031029	沖田川	上沖田の沢	小野町	0.20	7					県道	八重原延岡線
30	102031030	沖田川	奥の谷川(1)	小野町	0.38	20					県道	八重原延岡線
31	102031031	沖田川	本小野谷川(右)	小野町	0.56	11					県道	八重原延岡線
32	102031032	沖田川	本小野谷川(左)	小野町	0.26	12					県道	八重原延岡線
33	102031033	沖田川	小野町(1)	小野町	0.22	11					市道 県道	小野北山付線 小野南山付線 八重原延岡線
34	102031034	沖田川	下沖田の沢	小野町	0.40	10					市道 県道	小野北山付線 小野20号線 八重原延岡線
35	102031035	大瀬川	やげん谷	三須町	0.24	5					市道	小野30号線
36	102031036	大瀬川	無名谷	三須町	0.28	5					市道	横谷線
37	102031037	沖田川	ととろ谷	片田町	0.49	8					市道	片田村中線 片田4号線 片田5号線 小野片田通線
38	102031038	沖田川	長尾谷川	片田町	0.29	9					市道	片田村中線 片田6号線 片田13号線 片田村中線
39	102031039	沖田川	片田谷川	片田町	1.81	12				203-140	市道	片田6号線 片田13号線 片田18号線 片田20号線 片田23号線 片田18号線
40	102031040	沖田川	片田町(3)	片田町	0.09	38					市道	片田18号線 片田20号線 片田23号線 片田18号線
41	102031041	沖田川	若葉町(3)	若葉町	0.75	34					市道	片田19号線 片田20号線 片田23号線 若葉20号線
42	102031042	沖田川	南若葉谷川	若葉町	0.11	19					市道	若葉28号線 片田北団地線 片田北団地4号線

番号	溪流番号 (県登録番号)	河川名	溪流名	所在地	溪流延長 (km)	保全家 (戸)	保全対象施設	配慮	公共	林野土砂流出危険箇所	避難道路	
				町・区・字			種類				区分	名称
43	102031043	沖田川	中若葉谷川	若葉町	0.09	31					市道	若葉9号線 片田北団地線 片田北団地1号線 片田北団地2号線 片田北団地3号線
44	102031044	沖田川	北若葉谷川	若葉町	0.21	48					市道	若葉1号線 若葉9号線 若葉1号線 若葉26号線 若葉27号線
45	102031045	沖田川	若葉谷川	若葉町	0.61	17	老人福祉施設	1			市道	愛宕山南線 若葉1号線 若葉1号線
46	102031046	沖田川	下鬼ヶ城谷川	若葉町	0.27	12	児童福祉施設	1		203-150	市道	愛宕山南線 若葉1号線 若葉1号線
47	102031047	沖田川	中鬼ヶ城谷川	若葉町	0.26	14					市道	愛宕山南線 若葉1号線 若葉1号線
48	102031048	沖田川	上鬼ヶ城谷川	若葉町	0.18	14					市道	愛宕山南線 若葉1号線 若葉1号線
49	102031049	浜川	南伊達谷川(右)	構口町	0.40	92	医療提供施設	1			市道	平原18号線 黒瀬病院西通線 構口若葉線
50	102031050	浜川	南伊達谷川(左)	構口町	0.54	37	医療提供施設	1			市道	黒瀬病院西通線 構口若葉線
51	102031051	浜川	伊達谷川	構口町	0.33	27	公民館		1	293-200	市道	黒瀬病院東通線 黒瀬病院北山突線 構口愛宕山線
52	102031052	浜川	下伊達谷川	伊達町三丁目	0.26	43	医療提供施設	1			市道 県道	伊達山突線 伊達東西5号線 稲葉崎平原線
53	102031053	浜川	上伊達谷川	伊達町三丁目	0.30	39					市道 県道	伊達山突線 伊達東西5号線 稲葉崎平原線
54	102031054	浜川	愛宕東小谷川	愛宕町三丁目	0.23	60					市道 県道	愛宕山公園線 愛宕山下通線 県病院愛宕山1号線 県病院愛宕山2号線
55	102031055	浜川	愛宕東谷川	愛宕町三丁目	1.23	77	医療提供施設	1			市道 県道	稲葉崎平原線 愛宕山公園線 愛宕山下通線 県病院愛宕山1号線 県病院愛宕山2号線 愛宕東西2号線 稲葉崎平原線
56	102031056	浜川	愛宕北谷川	恒富町四丁目	1.22	44	医療提供施設		1		市道 県道	恒富南北2号線 恒富南北3号線 恒富南北4号線 愛宕山下通線 稲葉崎平原線
57	102031057	大瀬川	古城谷川	古城町	0.25	54					市道	愛宕団地1号線 愛宕団地2号線 愛宕団地3号線 愛宕山下通線
58	102031058	大瀬川	中古城谷川	古城町	0.28	42					市道	愛宕団地1号線 愛宕団地2号線 愛宕団地3号線 愛宕山下通線
59	102031059	大瀬川	なが迫谷	古城町	0.52	39					市道	愛宕山下2号線 愛宕山下3号線 恒中東通線 愛宕山下通線
60	102031060	大瀬川	北谷川	古城町	1.14	31					市道 県道	水源線 愛宕山下通線 八重原延岡線
61	102031061	大瀬川	古城町(1)	古城町	0.22	23					市道 県道	愛宕山下通線 八重原延岡線
62	102031062	五ヶ瀬川	伊山谷川	下三輪町	0.37	12					市道	三輪山の手線
63	102031063	五ヶ瀬川	下三輪町(1)	下三輪町	0.10	12					市道	三輪山の手線
64	102031064	五ヶ瀬川	前平谷川(1)	下三輪町	0.41	8					市道	内の田線
65	102031065	五ヶ瀬川	下三輪谷川	下三輪町	0.34	10					市道	中三輪線
66	102031066	五ヶ瀬川	中三輪谷川	中輪町	0.30	10					市道	中三輪線
67	102031067	細見川	ムカバキ越谷川	黒仁田	0.61	6					市道 県道	小切畑巡廻線 北方土々呂線
68	102031068	五ヶ瀬川	櫻谷之沢	櫻谷	5.41	1	公民館		1		市道 県道	伊原線 北方土々呂線
69	102031069	五ヶ瀬川	岡本之沢	岡本町	0.35	4	公民館		1		市道	岡元線
70	102031070	細見川	津舟谷川	津舟	0.58	5				203-90	県道	櫻原細見線
71	102031071	行勝川	行勝町(1)	行勝町	0.22	15	公民館		1		市道	中原1号線 行勝集会所線 舞野行勝線
72	102031072	行勝川	行勝町(2)	行勝町	3.28	5					市道	舞野行勝線
73	102031073	五ヶ瀬川	カシ谷川	古川町	0.14	16					市道	高野2号線
74	102031074	五ヶ瀬川	右松山谷川	松山町	0.19	5					市道	高野2号線 内山線
75	102031075	小峰川	下出野谷川	小峰町	4.99	9					市道	内山3号線 内山4号線
76	102031076	小峰川	池平谷川	小峰町	4.66	5					市道	内山2号線
77	102031077	松山川	盛り谷川	松山町	1.45	6					市道	盛山線
78	102031078	松山川	松山町(1)	松山町	0.58	6					市道	盛山線
79	102031079	鹿狩瀬川	西鹿狩瀬谷川	鹿狩瀬町	0.14	16					市道	古川1号線
80	102031080	五ヶ瀬川	落水谷沢	古川町	0.25	6					市道	古川1号線
81	102031081	五ヶ瀬川	古谷川	古川町	0.50	8					市道	古川谷川線
82	102031082	五ヶ瀬川	古川谷沢	古川町	0.25	16					市道	古川団地1号線 落水線
83	102031083	五ヶ瀬川	落水谷川	古川町	1.37	19					市道	古川23号線 古川赤迫線
84	102031084	五ヶ瀬川	カシ谷川	古川町		12					市道	古川赤迫6号線
85	102031085	五ヶ瀬川	岡富沢	岡富町	0.36	27	公民館		1		市道	高千穂通5号線 岡富団地3号線
86	102031086	祝子川	南富美山沢	富美山町	0.27	15	寺院		1		市道	康芝園団地6号線 富美山通線
87	102031087	祝子川	下富美山沢	富美山町	0.23	16					市道	康芝園団地6号線 康芝園団地22号線 富美山通線
88	102031088	祝子川	上富美山沢	富美山町	0.25	17					市道	康芝園団地6号線 康芝園団地20号線 富美山通線
89	102031089	祝子川	北富美山沢	富美山町	0.24	7					市道	康芝園団地6号線 康芝園団地18号線 富美山通線

番号	溪流番号 (県登録番号)	河川名	溪流名	所在地 町・区・字	溪流延長 (km)	保家人家 (戸)	保全対象施設 種類	配慮	公共	林野土砂流出危険箇所	避難道路	
											区分	名称
90	102031090	祝子川	北富山沢	富美山町	0.09	17					市道	小袖木線 小袖木2号線
91	102031091	祝子川	南富山沢	富山町	0.17	17					市道	小袖木線
92	102031092	祝子川	袖木谷沢川	袖木町	1.36	23					市道	小袖木線
93	102031093	祝子川	袖木町(1)	袖木町	0.39	5	公民館		1		市道	袖木1号線 袖木2号線
94	102031094	祝子川	袖木沢川	袖木町	0.30	8	公民館		1		市道	袖木1号線 袖木2号線
95	102031095	祝子川	袖木谷川	袖木町	6.04	7	寺院		1		市道	袖木2号線
96	102031096	祝子川	宇和田町(1)	宇和田町	0.81	5				203-260	市道	松山宇和田線
97	102031097	鹿狩瀬川	鹿狩瀬町(1)	鹿狩瀬町	0.33	5					市道	鹿狩瀬行藤線 鹿狩瀬行藤線
98	102031098	鹿狩瀬川	鹿狩瀬町(2)	鹿狩瀬町	0.15	6					市道	尾の鼻線 鹿狩瀬行藤線
99	102031099	鹿狩瀬川	津良谷川	鹿狩瀬町	0.49	8					市道	尾の鼻線 大野8号線
100	102031100	祝子川	大野内谷川	大野町	6.44	30					市道 県道	大野通線 大野中通4号線 大野中通線 岩戸延岡線
101	102031101	祝子川	出野谷川	妙町	2.79	6				203-220	県道	岩戸延岡線
102	102031102	祝子川	酒井谷川	妙町	1.12	9					県道	岩戸延岡線
103	102031103	祝子川	妙町(1)	妙町	0.26	8					県道	岩戸延岡線
104	102031104	祝子川	浜砂(1)	宮長町	0.51	10					市道 県道	祝子浜砂線 宮長線 岩戸延岡線
105	102031105	祝子川	桑平町	桑平町	0.36	5					県道	岩戸延岡線
106	102031106	祝子川	桑平谷川	桑平町	0.35	10	公民館		1	203-250	市道 県道	下祝子稲葉崎線 岩戸延岡線 桑平小畑線
107	102031107	祝子川	小畑西谷川	桑平町	1.11	15					市道	下祝子稲葉崎線 桑平小畑線
108	102031108	祝子川	小畑谷川	桑平町	4.63	14					市道	下祝子稲葉崎線
109	102031109	祝子川	佐野町(1)	佐野町	0.46	5					市道	下祝子稲葉崎線 佐野2号線
110	102031110	祝子川	佐野町(2)	佐野町	0.54	12					市道	佐野3号線 下祝子稲葉崎線
111	102031111	祝子川	佐野町(3) 工内川	佐野町	4.81	7					市道	佐野1号線 下祝子稲葉崎線
112	102031112	祝子川	関所ヶ谷川	坂宮町	0.52	6					市道	下祝子稲葉崎線
113	102031113	祝子川	坂宮谷川	坂宮町	1.09	7					市道	下祝子稲葉崎線
114	102031114	祝子川	東大久保谷沢	祝子内	0.59	19					市道	坂宮団地線 下祝子稲葉崎線
115	102031115	祝子川	大久保谷沢(1)	祝子町	0.34	20					市道	坂宮団地線 下祝子稲葉崎線
116	102031116	祝子川	大久保谷沢(2)	祝子内	0.34	23					市道	坂宮団地線 下祝子稲葉崎線
117	102031117	祝子川	祝子内(1)	祝子内	0.11	7					市道	若葉団地1号線
118	102031118	祝子川	祝子内(2)	祝子内	0.20	24					市道	若葉団地1号線 若葉団地2号線
119	102031119	祝子川	祝子内(3)	祝子内	0.36	26					市道	祝子内線
120	102031120	祝子川	祝子内谷沢	祝子内	0.62	7					市道	祝子内線
121	102031121	祝子川	祝子ヶ内谷川	祝子内	5.02	46					市道	祝子内線
122	102031122	祝子川	祝子内(4)	祝子内	0.16	5					市道	下祝子稲葉崎線
123	102031123	祝子川	祝子内(5)	祝子内	0.16	15	公民館		1		市道	下祝子稲葉崎線
124	102031124	祝子川	尾崎谷川	尾崎町	0.34	16	公民館		1		市道	下祝子稲葉崎線
125	102031125	祝子川	滝の口谷川	尾崎町	1.00	11					市道	下祝子稲葉崎線
126	102031126	蛇谷川	大迫谷川	桜ヶ丘二丁目	0.75	23					市道	桜ヶ丘6号線 桜ヶ丘通線
127	102031127	蛇谷川	中桜ヶ沢谷川	桜ヶ丘二丁目	1.31	14				203-210	市道	桜ヶ丘35号線 桜ヶ丘通線
128	102031128	蛇谷川	上桜ヶ沢	桜ヶ丘二丁目	0.24	17	児童福祉施設		1		市道	桜ヶ丘16号線 桜ヶ丘34号線 桜ヶ丘通線
129	102031129	蛇谷川	一の沢	桜ヶ丘三丁目	0.28	69					市道	桜ヶ丘18号線 桜ヶ丘30号線 桜ヶ丘31号線 桜ヶ丘32号線
130	102031130	蛇谷川	蛇谷川	桜ヶ丘三丁目	6.25	3	寺院		1		市道	桜ヶ丘17号線
131	102031131	蛇谷川	下蛇谷沢川	桜ヶ丘三丁目	0.73	5					市道	桜ヶ丘17号線
132	102031132	友内川	荒竹水神谷川	稲葉崎町六丁目	0.63	5	教会		1		市道	稲葉崎山突線
133	102031133	祝子川	稲葉崎町(1)	稲葉崎町	0.45	5	教会		1		市道	稲葉崎山突線
134	102031134	大峽谷川	大峽下の沢	大峽町	0.26	6					市道	無鹿大峽線
135	102031135	大峽谷川	大峽上の沢	大峽町	0.15	6					市道	無鹿大峽線
136	102031136	大峽谷川	東峽谷川	大峽町	0.78	5					市道	竹谷神社線
137	102031137	大峽谷川	池牟田谷川	大峽町	0.41	9					市道	大峽村中3号線
138	102031138	大峽谷川	迫口谷川	大峽町	0.58	11					市道	大峽村中線
139	102031139	北川	日須貝谷川	差木野町	2.28	24					市道	差木野村中4号線 差木野村中線
140	102031140	北川	長谷一番谷川	差木野町	0.86	14					市道	差木野村中2号線
141	102031141	北川	長谷三番谷川	差木野町	0.86	14					市道	差木野村中2号線
142	102031142	北川	須佐谷川	須佐町	0.51	8					市道	江良線
143	102031143	北川	笠ヶ谷川	鹿小路	0.85	5					市道	鹿小路神社通線
144	102031144	北川	鹿ヶ内川	鹿小路	2.33	12					市道	鹿小路1号線
145	102031145	北川	山田谷川(1)	鹿小路	1.06	5					市道	鹿小路山田線
146	102031146	北川	小山田谷川	鹿小路	0.23	5					市道	鹿小路3号線
147	102031147	北川	川島町(1)	川島町	1.84	7					市道	川島山突線
148	102031148	北川	川島町(2) 那智滝川	川島町	1.78	5					市道	那智線 那智2号線
149	102031149	追内川	白石谷川(1)	白石町	0.17	37	公民館		1		市道	白石線 白石1号線
150	102031150	北川	白石谷川(2)	白石町	1.92	37	公民館		1		市道	白石線 白石1号線
151	102031151	北川	水尻谷川	水尻町	0.63	2	教会		1		市道 県道	水尻4号線 浦城東海線
152	102031152	北川	水尻町(1)	水尻町	0.18	40					市道	港小1号線 港小3号線 港小4号線 港小5号線 港小6号線 港小7号線 水尻5号線
153	102031153	北川	奥の谷川(2)	東海町	0.40	19	小学校		1		市道	港小1号線 港小6号線 港小7号線

番号	渓流番号 (県登録番号)	河川名	渓流名	所在地 町・区・字	渓流延長 (km)	保全家 (戸)	保全対象施設 種類	配慮	公共	林野土砂流出危険箇所	避難道路	
											区分	名称
154	102031154	北川	東海谷川	東海町	0.53	42	小学校		1		市道	港小1号線 港小3号線 港小4号線 港小5号線 港小6号線 港小7号線 水尻5号線 川口5号線
155	102031155	北川	観音谷川	東海町	0.28	12					市道	浦城東海線
156	102031156	北川	権現谷川	東海町	0.30	12					県道	浦城東海線
157	102031157	北川	千葉滝谷川	川口	0.37	7					市道	川口線
158	102031158	北川	滝谷西川	川口	0.51	22					市道	浦城東海線
159	102031159	北川	滝谷東川	川口	0.45	15					市道	川口線
160	102031160	北川	東大谷谷川	川口	0.12	6					市道	浦城東海線
161	102031161	北川	大谷谷川	川口	1.20	8					市道	川口線
162	102031162	北川	大谷上の沢	川口	0.18	6					市道	浦城東海線
163	102031163	北川	大谷下の沢	川口	0.12	7					市道	川口線
164	102031164		安井谷之沢	安井町	0.87	4	民宿		1		市道	浦城東海線
165	102031165		安井東谷川	安井	1.18	8					市道	安井線
166	102031166	折川内川	中の迫谷川	浦尻	2.18	9					市道	中の迫線
167	102031167	須美江川	横手谷川	須美江	1.26	10					市道	須美江村中線
168	102031168	須美江川	鞍の迫谷川(1)	須美江	0.35	12					市道	須美江村中線
169	102031169	須美江川	鞍の迫谷川(2)	須美江	0.57	10					市道	倉の迫線
170	102031170	須美江川	下鞍の迫川	須美江	0.20	6					市道	須美江村中線
171	102031171	須美江川	下の迫川	須美江	0.29	5					市道	須美江村中線
172	102031172	須美江川	須美江(1)	須美江	0.12	0	キャンプ場管理棟、水族館		2		市道	須美江港線
173	102031173	熊野江川	熊野江町(2)	熊野江町	1.10	23	公民館、教会		2		市道	中村線
174	102031174	熊野江川	熊野江町(1)	熊野江町	6.16	23	公民館、教会		2		市道	熊野江村中線
175	102031175	熊野江川	エノキ谷川	熊野江	2.04	4	公民館、教会		2		市道	中村線
176	102031176		地下谷川	白浜	0.24	83	駐在所		1		市道	熊野江村中線
177	102031177		奥納屋谷川	白浜	0.23	61	消防団倉庫		1		市道	島浦村中線
178	102031178		島浦町(1)	島浦町	0.31	5					市道	島浦中学校線
179	102031179		島浦町(2)	島浦町	0.32	1	中学校		1		市道	島浦中学校線
180	102031180		島浦町(3)	島浦町	0.09	5					市道	島浦港宇治線
181	102031181		島浦町(4)	島浦町	0.24	36					市道	島浦船渠1号線 島浦船渠2号線
182	102032001		裏ヶ谷川	赤水町	0.37	2					市道	赤水線
183	102032002		赤ヶ谷川	赤水町	0.96	2					市道	赤水鱒見山線
184	102032003		妙見町(2)	妙見町	0.29	4					市道	遠見半島線
185	102032004	井替川	土々呂町(3)	土々呂町	1.06	2					市道	貝の畑土々呂通線
186	102032005	井替川	下伊形町(2)	下伊形町	1.44	3					市道	石田無田線 下伊形9号線 下伊形13号線 下伊形16号線 伊形21号線
187	102032006	井替川	伊形谷川	下伊形町	0.23	4					市道	宝蔵寺通線
188	102032007	井替川	上伊形町(3)	上伊形町	0.18	2					市道	上伊形線
189	102032008	井替川	上伊形町(3)	上伊形町	0.72	4					市道	上伊形線
190	102032009	井替川	井替沢川	上伊形町	0.19	1					市道	上伊形線
191	102032010	井替川	井替沢之川	上伊形町	0.20	2					市道	上伊形線
192	102032011	井替川	伊形の谷沢	上伊形町	0.11	3					市道	上伊形線
193	102032012	井替川	左伊形谷川	上伊形町	0.17	4					市道	上伊形線
194	102032013	井替川	右伊形谷川	上伊形町	0.18	4					市道	上伊形線
195	102032014	沖田川	小野町(2)	小野町	0.75	1					市道	上伊形8号線 小野14号線 小野15号線 小野31号線
196	102032015	沖田川	小野町(3)	小野町	0.35	2					市道	小野南山付線
197	102032016	沖田川	満太郎沢	寺畑	0.61	3					市道	高町早稲田線
198	102032017	沖田川	横谷川	小野町	3.25	3					市道	横谷線
199	102032018	大瀬川	とびの巣谷	三須町	0.56	3					市道	小野30号線
200	102032019	沖田川	片田町(2)	片田町	0.16	1					市道	小野片田通線
201	102032020	沖田川	片田町(3)	片田町	0.18	1					市道	小野片田通線
202	102032021	大瀬川	古城町(2)	古城町	0.19	1					市道	八重原延岡線
203	102032022	大瀬川	小野町(4)	小野町	0.26	1					市道	北方土々呂線
204	102032023	五ヶ瀬川	松本谷川	下三輪町	0.10	2					市道	小野三輪線
205	102032024	五ヶ瀬川	前平谷川(2)	下三輪町	0.48	3					市道	岩熊井堰南線
206	102032025	惣ヶ内川	惣ヶ内の東谷川	平田町	1.16	2					市道	岩熊井堰南線
207	102032026	五ヶ瀬川	古野沢川	古野	0.18	1					市道	岩熊井堰南線
208	102032027	五ヶ瀬川	時広沢川	時広	0.56	2					市道	中三輪9号線 中三輪10号線
209	102032028	五ヶ瀬川	中三輪町	中三輪	1.93	2				203-190	市道	中三輪9号線 中三輪10号線
210	102032029	五ヶ瀬川	下三輪谷沢	下三輪町	1.79	4					市道	越の谷線
211	102032030	五ヶ瀬川	トイシケ谷川	中三輪	0.21	4					市道	中三輪11号線
212	102032031	五ヶ瀬川	中三輪町	中三輪町	0.18	2					市道	北方土々呂線
213	102032032	細見川	黒仁田谷川	黒仁田	0.39	3					市道	北方土々呂線
214	102032033	五ヶ瀬川	上三輪町	上三輪町	0.11	2					市道	上三輪笠下線
215	102032034	五ヶ瀬川	細見町	細見町	0.39	4					市道	岡元線
216	102032035	五ヶ瀬川	細見谷川	細見町	0.52	2					市道	218号
217	102032036	五ヶ瀬川	下榎谷沢川	下榎谷	2.39	4					市道	黒仁田1号線
218	102032037	細見川	小川町(1)	小川町	0.70	1					市道	榎原細見線
219	102032038	細見川	小川町(2)	小川町	0.11	1					市道	榎原細見線
220	102032039	小峰川	命ヶ谷川	行勝町	2.98	2					市道	古歌線
221	102032040	行勝川	行勝町(3)	行勝町	1.53	1					市道	舞野行勝線
222	102032041	行勝川	行勝町(4)	行勝町	25.11	4					市道	舞野行勝線
223	102032042	行勝川	行勝町(5)	行勝町	0.39	1					市道	舞野行勝線
224	102032043	五ヶ瀬川	行勝町(6)	行勝町	0.12	2					市道	時広橋2号線
225	102032044	小峰川	本谷川	小峯町	0.13	1					市道	時広山突線
226	102032045	五ヶ瀬川	左松山谷川	松山町	4.03	2				203-80	市道	惣ヶ内線



番号	溪流番号 (県登録番号)	河川名	溪流名	所在地 町・区・字	溪流延長 (km)	保全家 (戸)	保全対象施設 種類	配慮	公共	林野土砂流出危険箇所	避難道路	
											区分	名称
227	102032046	浜川	南小谷川	古城町五丁目	0.14	3					国道	218号
228	102032047	祝子川	ウドヶ谷川	浜砂	0.13	3					国道	218号
229	102032048	鹿狩瀬川	東鹿狩瀬谷川	鹿狩瀬町	0.17	3					市道	松山宇和田線
230	102032049	鹿狩瀬川	鹿ヶ瀬谷川	鹿狩瀬町	0.20	3					市道	古川1号線
231	102032050	五ヶ瀬川	西落水谷沢	古川町	0.31	4					市道	古川1号線
232	102032051	祝子川	宇和田町(2)	宇和田町	0.19	1					県道	岩戸延岡線
233	102032052	祝子川	宇和田町(3)	宇和田町	3.67	3					市道	宇和田10号線
234	102032053	祝子川	鹿狩瀬町(3)	鹿狩瀬町	0.34	1					県道	岩戸延岡線
235	102032054	祝子川	鹿狩瀬町(4)	鹿狩瀬町	0.62	3					県道	岩戸延岡線
236	102032055	鹿狩瀬川	鹿狩瀬町(5)	鹿狩瀬町	0.35	2					市道	尾の鼻線
237	102032056	鹿狩瀬川	大野町	大野町	0.25	3					市道	尾の鼻線
238	102032057	鹿狩瀬川	鹿狩瀬町(6)	鹿狩瀬町	9.12	3					市道	鹿狩瀬線
239	102032058	鹿狩瀬川	鹿狩瀬町(7)	鹿狩瀬町	0.34	4					市道	鹿狩瀬線
240	102032059	鹿狩瀬川	鹿狩瀬町(8)	鹿狩瀬町	1.41	1					市道	鹿狩瀬線
241	102032060	鹿狩瀬川	鹿狩瀬町(9)	鹿狩瀬町	0.28	4					市道	鹿狩瀬線
242	102032061	鹿狩瀬川	鹿狩瀬町(10)	鹿狩瀬町	0.32	1					市道	鹿狩瀬線
243	102032062	祝子川	妙町(2)	妙町	0.27	1					県道	岩戸延岡線
244	102032063	祝子川	六首谷川	浜砂	22.39	4				203-70	県道	岩戸延岡線
245	102032064	祝子川	浜砂(2)	浜砂	0.16	3					市道	祝子浜砂線
246	102032065	祝子川	高畑谷川	桑平町	0.68	3				203-240	県道	岩戸延岡線
247	102032066	祝子川	佐野町(4)	佐野町	1.14	1					市道	下祝子稲葉崎線
248	102032067	祝子川	荒谷川	祝子町	0.27	2					市道	下祝子稲葉崎線
249	102032068	祝子川	祝子ヶ内小谷川	祝子町	1.32	4					市道	祝子内線
250	102032069	蛇谷川	桜ヶ丘一丁目	桜ヶ丘一丁目	1.01	2					市道	桜ヶ丘17号線
251	102032070	蛇谷川	蛇谷沢川	桜ヶ丘一丁目	2.78	3					市道	桜ヶ丘17号線
252	102032071	蛇谷川	坊頭谷川	桜ヶ丘三丁目	1.20	4					市道	桜ヶ丘18号線
253	102032072	友内川	長尾谷川(2)	稲葉崎町六丁目	1.51	2					市道	稲葉崎山突線
254	102032073	大峽谷川	西峽谷沢	大峽町	1.00	3					市道	竹谷神社線
255	102032074	大峽谷川	大峽ヶ沢	大峽町	0.63	4					市道	竹谷神社線
256	102032075	大峽谷川	大峽谷之川	大峽町	1.24	3					市道	竹谷神社線
257	102032076	大峽谷川	エス谷川	大峽町	0.43	1					市道	大峽村中線
258	102032077	北川	山田谷川(2)	鹿小路	0.24	3					市道	鹿小路山田線
259	102032078	北川	山田の谷川	鹿小路	0.41	2					市道	鹿小路山田線
260	102032079	抗が内谷川	抗が内沢	川島町	0.29	1					国道	388号
261	102032080	抗が内谷川	川島町(3)	川島町	2.09	1					国道	388号
262	102032081	追内川	白石沢川(3)	白石町	0.34	2					市道	白石追内通線
263	102032082	北川	白石町(1)	白石町	3.76	1					市道	白石追内通線
264	102032083	北川	白石町(2)	白石町	0.33	1					市道	白石追内通線
265	102032084	北川	追内谷沢	追内町	0.36	1					市道	白石追内通線
266	102032085	北川	茶の迫谷川	追内町	0.28	1					市道	追内安井線
267	102032086	北川	追内之沢	追内町	1.01	1					市道	追内神戸線
268	102032087	北川	ビジリヶ内谷川	追内町	1.71	1					市道	追内1号線
269	102032088	北川	白石町(3)	白石町	0.46	1					県道	浦城東海線
270	102032089	北川	水尻町(2)	水尻町	2.29	1					県道	浦城東海線
271	102032090	北川	水尻町(3)	水尻町	0.62	1					県道	浦城東海線
272	102032091		神戸之沢	神戸町	0.16	2					市道	神戸村中線
273	102032092		ホウバシ谷川	神戸町	0.33	4					市道	神戸村中2号線
274	102032093		観音滝谷川	神戸町	1.58	3					市道	神戸村中3号線
275	102032094		東谷川	神戸町	1.21	1					市道	神戸村中2号線
276	102032095		神戸谷川	神戸町	0.95	4				203-50	市道	神戸村中線
277	102032096		北神戸谷沢	神戸町	0.27	2					市道	神戸村中線
278	102032097		南神戸谷沢	神戸町	0.23	3					市道	神戸村中線
279	102032098		安井谷川	安井	2.88	4				203-40	市道	安井小学校線
280	102032099		安井町(1)	安井町	0.62	3					県道	安井北廻線
281	102032100		安井町(2)	安井町	0.49	4					県道	浦城東海線
282	102032101		柳ヶ谷川	甫馬	0.25	1					市道	浦城東海線
283	102032102		甫馬沢川	甫馬	2.06	1					市道	甫場村中2号線
284	102032103		甫馬小谷川	甫馬	1.61	3					市道	浦城東海線
285	102032104		甫馬谷沢	甫馬	0.62	1					市道	甫場村中線
286	102032105		浦尻川	浦尻	0.64	3					市道	浦城東海線
287	102032106		浦尻川	岩井谷川	浦尻	0.32	2				国道	向江谷川線
288	102032107		浦尻川	浦尻谷沢	浦城町	0.18	1				市道	388号
289	102032108		橋沢	浦城町	0.78	1					市道	浦城中学校通線
290	102032109		つえぬけ谷川	浦尻	1.25	1					市道	浦中線
291	102032110		中座谷川	浦城町	0.20	4					市道	浦城港湾線
292	102032111		内の谷	浦城町	0.13	2					市道	浦城港湾線
293	102032112		滝沢	浦城町	0.77	3					市道	浦城港湾線
294	102032113	須美江川	須美江谷川	須美江	0.16	2					市道	浦城港湾線
295	102032114	須美江川	須美江(1)	須美江	0.49	1					市道	須美江浦城線
296	102032115	須美江川	須美江(2)	須美江	0.13	4					市道	須美江新開線
297	102032116	熊野江川	熊野江町(3)	熊野江町	0.84	4					市道	須美江村中線
298	102032117		関ヶ谷川	宇治	1.34	2					市道	須美江港線
299	102033001		井替川	下伊形町	1.12	0					市道	熊野江村中2号線
300	102033002		石田川	伊形町	18.07	0					市道	島浦中学校線
301	102033003		沖田川	小野町(5)	0.71	0					市道	下伊形西側道線
302	102033004		沖田川	小野町(6)	0.36	0					市道	石田鯨線
303	102033005		沖田川	寺畑(1)	0.28	0					市道	寺畑冷尻線
304	102033006		沖田川	寺畑(2) 樋ヶ内川	4.38	0					市道	寺畑冷尻線
305	102033007		沖田川	寺畑(3)	4.13	0					市道	富町早稲田線
306	102033008		沖田川	小野町(7)	0.24	0					市道	八重原延岡線
307	102033009		大瀬川	小野町(8)	0.29	0					市道	八重原延岡線
308	102033010		大瀬川	小野町(9)	0.96	0					市道	横谷線
309	102033011		五ヶ瀬川	下三輪町(2)	0.21	0					市道	北方土々呂線
310	102033012		五ヶ瀬川	下三輪町(3)	0.52	0					市道	三須13号線
311	102033013		行橋川	平田町	5.92	0					市道	下三輪20号線
312	102033014		松山川	松山町(2) 松山川	0.59	0					市道	下三輪20号線
313	102033015		松山川	松山町(3) 松山川	7.98	0					市道	高野2号線
314	102033016		祝子川	宇和田町(5)	0.17	0					市道	松山宇和田線
315	102033017		鹿狩瀬川	鹿狩瀬町(11)	1.47	0					市道	松山宇和田線
316	102033018		鹿狩瀬川	鹿狩瀬町(12)	5.54	0					市道	宇和田3号線
317	102033019		鹿狩瀬川	鹿狩瀬町(13) 阿世里谷川	9.03	0					市道	宇和田6号線
318	102033020		祝子川	佐野町(5)	17.19	0					市道	鹿狩瀬堤防線
319	102033021		祝子川	佐野町(6) 佐野川	11.14	0					市道	鹿狩瀬堤防線
320	102033022		祝子川	桜ヶ丘二丁目	0.19	0					市道	下祝子稲葉崎線
321	102033023		祝子川	稲葉崎町(2)	0.23	0					市道	下祝子稲葉崎線
322	102033024		北川	小橋谷川	6.31	0					市道	祝子内線
323	102033025		北川	差木野町	0.87	0					市道	桜ヶ丘通線
324	102033026		北川	須佐町(1) 乳母屋所谷川	2.02	0				203-230	市道	稲葉崎山突線

番号	渓流番号 (県登録番号)	河川名	渓流名	所在地 町・区・字	渓流延長 (km)	保全家 (戸)	保全対象施設 種類	配慮	公共	林野土砂流出危険箇所	避難道路		
											区分	名称	
325	102033027	北川	須佐町(2)	須佐町	2.79	0					市道	須佐村中線	
326	102033028	北川	須佐町(3)	須佐町	1.98	0					市道	須佐山田2号線	
327	102033029	北川	須佐町(4) 大内谷川	須佐町	4.15	0				203-60	市道	須佐山田1号線	
328	102033030	抗が内谷川	上抗が内谷沢	川島町	0.59	0					国道	388号	
329	102033031	抗が内谷川	川島町(4)	川島町	2.75	0					国道	388号	
330	102033032	抗が内谷川	下抗が内谷沢	川島町	0.77	0					国道	388号	
331	102033033	北川	白石町(4) 白石谷川	白石町	4.34	0					市道	白石追内通線	
332	102033034	北川	追内町(1) 聖ヶ内川	追内町	1.73	0				203-160	市道	白石追内通線	
333	102033035	北川	追内町(2) アサガ谷川	追内町	1.47	0					市道	白内神戸線	
334	102033036	北川	追内町(3)	追内町	5.24	0					市道	追内神戸線	
335	102033037	北川	追内町(4) 櫻井谷川	追内町	6.77	0					市道	櫻井線	
336	102033038	北川	水尻町(4)	水尻町	0.20	0					県道	浦城東海線	
337	102033039	北川	水尻町(5)	水尻町	0.13	0					県道	浦城東海線	
338	102033040		川口(1)	川口	0.13	0					県道	浦城東海線	
339	102033041	折川内川	浦尻(1) 折川内川	浦尻	7.66	0					市道	折川内村中線	
340	102033042	浦尻川	浦尻(2) 大谷川	浦尻	10.76	0					市道	浦城村中線	
341	102033043	浦尻川	浦尻(3)	浦尻	18.49	0					市道	浦城村中線	
342	102033044	浦尻川	浦尻(4)	浦尻	2.29	0					市道	岩井川線	
343	102033045	浦尻川	浦尻(5)	浦尻	3.94	0					市道	浦城中学校通線	
344	102033046	須美江川	須美江(3)	須美江	4.94	0					市道	本村須美江線	
345	102033047	須美江川	須美江(4) 須怒江川	須美江	15.59	0					市道	須美江村中2号線	
346	102033048	須美江川	須美江(5) 須怒江川	須美江	2.42	0					市道	須美江村中2号線	
347	102033049	須美江川	須美江(6) 八重川	須美江	10.05	0					市道	熊野江北川線	
348	102033050	熊野江川	熊野江町(4) 熊野江川	熊野江町	24.11	0					市道	熊野江村中2号線	
349	104261001	五ヶ瀬川	日平沢	日平	0.36	6					県道	上祝子網ノ瀬線	
350	104261002	五ヶ瀬川	第一椎畑沢	椎畑	0.05	9	公民館		1		市道	前園西の原線	
											国道	218号	
351	104261003	五ヶ瀬川	第二椎畑沢	椎畑	0.09	9					市道	椎畑中通り線	
											市道	椎木原捨持谷線	
											市道	前園西の原線	
352	104261004	五ヶ瀬川	第一滝下沢	滝下	1.75	8	公民館		1	426-90	市道	滝下椎畑線	
											県道	北方高千穂線	
											国道	218号	
353	104261005	八峽川	狩底谷川	狩底	0.82	7	公民館		1	426-120	市道	狩底線	
											市道	八峽三ヶ村線	
354	104261006	綱の瀬川	美々地谷川	美々地	0.12	8	公民館		1		市道	榎峰美々地線	
355	104261007	五ヶ瀬川	第一美々地沢	美々地	1.00	2	公民館		1	426-40・50	市道	榎峰美々地線	
356	104261008	五ヶ瀬川	第二美々地沢	美々地	1.57	0	公民館		1		市道	榎峰美々地線	
357	104261009	五ヶ瀬川	第三美々地沢	美々地	1.10	3	公民館		1	426-60	市道	榎峰美々地線	
358	104261010	綱の瀬川	桶子谷川	美々地	2.93	13	公民館		1		市道	榎峰美々地線	
359	104261011	綱の瀬川	波帰谷川	榎峰	1.33	6	児童福祉施設、小学校 体育館		1	2	市道	榎峰美々地線	
360	104261012	綱の瀬川	馬峯谷川	榎峰	0.86	2	児童福祉施設、公民館		1	1	市道	榎峰美々地線	
361	104261013	綱の瀬川	菅原谷川(1)	菅原	0.74	19	公民館			1	市道	菅原線	
											市道	村中線	
											市道	椎葉内線	
											市道	上祝子網ノ瀬線	
362	104261014	綱の瀬川	菅原谷川(2)	菅原	0.31	18	公民館			1	426-30	市道	菅原線
											市道	村中線	
											市道	椎葉内線	
											市道	上祝子網ノ瀬線	
363	104261015	綱の瀬川	滝の内谷川	滝の内	0.65	0	発電所		1		県道	上祝子網ノ瀬線	
364	104261016	綱の瀬川	片内沢	片内	0.23	1	公民館		1		市道	片内猪の内線	
365	104261017	猪の内谷川	東八幡森川	八幡森	0.15	11					市道	上祝子網ノ瀬線	
366	104261018	猪の内谷川	西八幡森川	八幡森	0.25	2	公民館				市道	上祝子網ノ瀬線	
367	104261019	猪の内谷川	須多ノ本谷川	猪の内	1.91	12	公民館				市道	八幡森中川線	
											市道	上祝子網ノ瀬線	
368	104261020	猪の内谷川	六郷谷川	谷	1.53	13	公民館				市道	猪の内線	
											市道	八幡森中川線	
											市道	上祝子網ノ瀬線	
369	104261021	猪の内谷川	猪の内谷川	猪の内	3.06	16	公民館			1	426-350	市道	猪の内線
											市道	八幡森中川線	
											市道	上祝子網ノ瀬線	
370	104261022	猪の内谷川	乾谷川	猪の内	1.16	17	公民館			1		市道	猪の内線
											市道	八幡森中川線	
											市道	上祝子網ノ瀬線	
371	104261023	猪の内谷川	徳丸下モ谷川	猪の内	0.78	17	公民館			1		市道	猪の内線
											市道	八幡森中川線	
											市道	上祝子網ノ瀬線	
372	104261024	猪の内谷川	下猪内谷川	猪の内	0.36	11	公民館			1	426-10	市道	猪の内線
											市道	八幡森中川線	
											市道	上祝子網ノ瀬線	
373	104261025	鹿川	無名谷川	東ノ内	0.19	11	郵便局、民宿			2		市道	東の内線
											市道	上祝子網ノ瀬線	
374	104261026	鹿川	ウソ谷川	東ノ内	0.21	10	郵便局			1		市道	東の内線
											市道	上祝子網ノ瀬線	
375	104261027	鹿川	バズルコ谷川	東ノ内	0.13	8					市道	上祝子網ノ瀬線	
376	104261028	綱の瀬川	二平谷川	東ノ内	1.17	1	公民館			1		市道	上祝子網ノ瀬線
377	104261029	鹿川	湯ノ元谷川	今村	4.54	0	民宿			1		市道	上祝子網ノ瀬線
378	104261030	鹿川	木戸ノ元谷川	今村	1.08	0	民宿			1		市道	上祝子ノ鹿川線
379	104261031	五ヶ瀬川	一本松谷川	尾払	0.37	7					市道	尾払線	
											市道	北方高千穂線	
380	104261032	五ヶ瀬川	木落シ谷川	尾払	0.93	10					市道	尾払線	
											市道	北方高千穂線	
381	104261033	五ヶ瀬川	猪落谷川	尾払	0.94	7					426-130	市道	尾払線
											市道	北方高千穂線	
382	104261034	五ヶ瀬川	西上水流沢	上水流	0.17	0	民宿			1		市道	尾払線
383	104261035	五ヶ瀬川	東上水流沢	上水流	0.09	6	老人福祉施設			1		市道	尾払線
384	104261036	五ヶ瀬川	上水流沢	上水流	0.22	5					市道	尾払線	
385	104261037	五ヶ瀬川	足鍋沢川(1)	足鍋	0.05	15					市道	角田足鍋線	
											市道	日操荒平線	
386	104261038	五ヶ瀬川	足鍋沢川(2)	足鍋	0.05	6					市道	角田足鍋線	
											市道	日操荒平線	
387	104261039	曾木川	和野ノ追川	曾木	0.20	5					市道	曾木唐立線	
388	104261040	五ヶ瀬川	瀬越沢	瀬越	0.32	6					市道	大保下曾木停車場線	
389	104261041	曾木川	下三権谷川	屋方原	0.10	2	公民館			1		市道	大保下曾木停車場線
390	104261042	曾木川	三権谷川	屋方原	0.09	2	小学校			1		市道	大保下曾木停車場線
391	104261043	曾木川	右上中谷川	石上	0.31	8					市道	大保下曾木停車場線	
392	104261044	細見川	桑水流谷川	二股桑水流	1.14	6					426-270	市道	屋方原二股線
393	104261045	細見川	二股谷川	二股	0.08	5					市道	二股線	
394	104261046	細見川	二股西谷川	二股	0.12	6					市道	二股線	
395	104261047	五ヶ瀬川	前畑谷川	笠下	0.02	8					市道	前畑線	
396	104261048	五ヶ瀬川	笠下谷川	笠下	0.13	5					市道	笠下岩土原線	
											市道	桑水流笠下線	
397	104261049	五ヶ瀬川	中の小谷川	桑水流	0.23	6					市道	桑水流線	
											市道	桑水流上崎線	
											市道	北方北郷線	
398	104261050	五ヶ瀬川	打扇谷川	打扇	0.52	3	公民館			1	市道	峠神亀ヶ崎線	

番号	渓流番号 (県登録番号)	河川名	渓流名	所在地 町・区・字	渓流延長 (km)	保全家 (戸)	保全対象施設 種類	配慮	公共	林野土砂流 出危険箇所	避難道路	
											区分	名称
399	104262001	五ヶ瀬川	第二滝下沢	滝下	1.00	1				426-80	県道	北方高千穂線
400	104262002	五ヶ瀬川	桑水流沢(1)	桑水流	0.46	1					市道	八峽三ヶ村線
401	104262003	綱の瀬川	黒原沢川	黒原	0.79	2					市道	松崎線
402	104262004	綱の瀬川	平野沢	平野	0.14	3					県道	上祝子綱ノ瀬線
403	104262005	綱の瀬川	橋場谷川	東ノ内	0.22	1					県道	上祝子綱ノ瀬線
404	104262006	鹿川	東木戸ノ元谷川	今村	1.67	3					市道	上鹿川下鹿川線
405	104262007	五ヶ瀬川	猪底沢	猪底	0.18	2					市道	上祝子綱ノ瀬線
406	104262008	曾木川	大保下沢	大保下	0.95	1					県道	大保下曾木停車場線
407	104262009	五ヶ瀬川	下渡谷川	下渡	0.19	2				426-150	市道	長谷下渡線
408	104262010	五ヶ瀬川	下渡沢	下渡	0.64	1				426-160	市道	北方高千穂線
409	104262011	五ヶ瀬川	蔵田沢	蔵田	0.05	1					市道	恵比寿杉峠線
410	104262012	五ヶ瀬川	駄小屋沢	駄小屋	0.36	1					市道	小谷線
411	104262013	五ヶ瀬川	南久保山沢	南久保山	0.08	4					市道	柳瀬駄小屋線
412	104262014	曾木川	瀬越谷川	瀬越	0.43	1					県道	大保下曾木停車場線
413	104262015	五ヶ瀬川	長瀬沢	長瀬	0.51	1					市道	大保下曾木停車場線
414	104262016	曾木川	ふるどの谷川	長瀬	0.27	2					市道	大保下曾木停車場線
415	104262017	曾木川	坂本谷川	長瀬	0.34	2					市道	大保下曾木停車場線
416	104262018	曾木川	上藤の木谷川	上藤の木	0.78	1					市道	下水流上中尾線
417	104262019	五ヶ瀬川	第一小中尾沢	小中尾	1.38	1					市道	藤の木線
418	104262020	五ヶ瀬川	第二小中尾沢	小中尾	0.11	2					市道	藤の木線
419	104262021	五ヶ瀬川	小原沢	小原	0.95	2				426-510	市道	大保下曾木停車場線
420	104262022	五ヶ瀬川	屋方原沢	屋方原	0.18	2					市道	屋方原二股線
421	104262023	曾木川	頼木谷川	頼木	0.40	4				426-230	市道	大保下曾木停車場線
422	104262024	曾木川	石上沢	石上	1.52	4				426-240	市道	大保下曾木停車場線
423	104262025	曾木川	小田ノ迫川	曾木	0.24	4					市道	大保下曾木停車場線
424	104262026	五ヶ瀬川	荒谷沢	荒谷	0.21	1					市道	曾木唐立線
425	104262027	五ヶ瀬川	本屋敷沢	本屋敷	1.29	1				426-260	市道	尾畑線
426	104262028	五ヶ瀬川	唐立沢	唐立	0.06	3					市道	櫻原細見線
427	104262029	細見川	唐立沢川	唐立	0.16	2					市道	曾木唐立線
428	104262030	細見川	櫻原谷川	櫻原	0.12	1					市道	櫻原細見線
429	104262031	五ヶ瀬川	二股桑水流沢	二股桑水流	1.78	3					市道	屋方原二股線
430	104262032	細見川	代官谷迫川	二股	0.40	1				426-520	市道	屋方原二股線
431	104262033	細見川	代官谷川	二股	1.28	2				426-290	市道	二股石上線
432	104262034	五ヶ瀬川	笠下沢	笠下	0.05	2					市道	笠下1号線
433	104262035	五ヶ瀬川	第一笠下黒原沢	笠下黒原沢	0.04	3					市道	笠下山口線
434	104262036	五ヶ瀬川	第二笠下黒原沢	笠下黒原	0.07	3					市道	笠下山口線
435	104262037	五ヶ瀬川	上中の小谷川	桑水流	0.47	3				426-200	市道	岩屋ヶ内線
436	104262038	五ヶ瀬川	桑木流沢(2)	桑水流	0.23	1					市道	桑水流線
437	104262039	五ヶ瀬川	桑木流沢(3)	桑水流	0.30	1					市道	桑水流上崎線
438	104262040	五ヶ瀬川	谷頭谷川	打扇	0.04	3					市道	桑水流上崎線
439	104262041	五ヶ瀬川	荒谷川	亀ヶ崎	0.95	2				426-110	市道	八峽早日渡線
440	104262042	五ヶ瀬川	亀ヶ崎沢	亀ヶ崎	0.31	1					市道	218号
											市道	城打扇線
											市道	亀ヶ崎深谷線

番号	溪流番号 (県登録番号)	河川名	溪流名	所在地 町・区・字	溪流延長 (km)	保全家 (戸)	保全対象施設 種類	配慮	公共	林野土砂流出危険箇所	避難道路	
											区分	名称
441	104271001	祝子川	奥巻谷川	水流	4.04	9					市道	後水流線
442	104271002	祝子川	武平谷川	巢ノ津屋	2.51	0	発電所、民宿		2	427-420	市道	橋場小野原山線
443	104271003	北川	三足谷川	三足	2.56	21					市道	三足線 坂口線
444	104271004	北川	俵野川	俵野	1.93	23					市道	俵野8号線
445	104271005	北川	可愛小谷川	可愛	0.15	5				427-500	市道	可愛線
446	104271006	北川	可愛南谷川	可愛	0.20	6					市道	可愛線
447	104271007	北川	可愛谷川(1)	可愛	0.94	6					市道	可愛線
448	104271008	北川	山下谷沢川	山下	0.38	5					市道	坂本新道線
449	104271009	北川	山下谷沢	山下	0.18	11	郵便局			427-530	市道	日向長井停車場線
450	104271010	北川	山下谷川	山下	0.46	9	郵便局、鉄道		2		市道	坂本新道線
451	104271011	北川	下迫谷川	本村	0.14	5					市道	上迫8号線
452	104271012	北川	飛石谷川	飛石	0.19	8	寺院		1		市道	本村2線
453	104271013	北川	飛石之沢	飛石	0.13	8					市道	坂本本村線
454	104271014	北川	坂本谷之川	坂本	0.20	6					市道	坂本線
455	104271015	北川	坂本谷川	坂本	0.22	9					市道	坂本線
456	104271016	北川	武瀬谷川	竹瀬	0.31	9					市道	竹瀬線
457	104271017	大内谷川	下鍵浦谷川	日ノ谷	0.36	5				427-490	市道	鍵浦線
458	104271018	北川	鍵浦谷川	日ノ谷	0.64	11					市道	鍵浦線 橋岸鍵浦線
459	104271019	大内谷川	上鍵浦谷川	日ノ谷	0.49	9					市道	鍵浦線 橋岸鍵浦線
460	104271020		森谷川	橋岸	3.96	6				427-460	市道	橋岸森谷線
461	104271021	北川	笹首谷川	笹首	0.23	10					市道	笹首1号線
462	104271022	北川	曾立谷沢川	曾立	0.23	30					市道	曾立1号線
463	104271023	北川	曾立川	曾立	0.69	18	公民館、駐在所		2		市道	曾立2号線
464	104271024	北川	小木口谷川	小木口	0.78	15				427-230	市道	小木口1号線 小木口2号線 山瀬山小木口山線
465	104271025	北川	深崎谷川	深瀬	0.74	10				427-290	市道	上替崎深瀬線 深瀬線
466	104271026	北川	櫻の窪沢	椎谷	0.32	8	事務所		1		市道	326号
467	104271027	北川	井出ノ谷	上赤	2.30	5				427-350	市道	326号
468	104271028	北川	糸平谷川	上赤	0.63	6					市道	上赤前水流藤ノ木山線
469	104271029	桑原川	黒内谷川	黒内	2.67	5				427-380	市道	326号
470	104271030	北川	大沢	椎谷	1.15	0	発電所		1	427-650	市道	木戸屋岩スリ線
471	104271031	北川	八戸谷川	八戸	0.57	11				427-300	市道	八戸前水流線
472	104271032	北川	替崎小谷川	替崎	1.46	6				427-260	市道	貝ノ木山八戸前水流
473	104271033	北川	木和田谷川	惣下	1.79	6					市道	貝ノ木山八戸前水流
474	104271034	北川	屋形原谷川(1)	屋形原	1.10	12					市道	屋形原1号線
475	104271035	北川	白石山川	白石	0.57	10					市道	屋形原2号線
476	104271036	北川	白石前谷川	白石	0.41	9					市道	曾立屋形原線
477	104271037	北川	夕府谷川	夕府	0.37	5					市道	白石前水流1号線
478	104271038	小川	元郵便谷川	元郵便	0.30	6					市道	曾立屋形原線
479	104271039	小川	伊良原川	伊良原	0.70	8					市道	曾立屋形原線
480	104271040	小川	伊良原上谷川	伊良原	0.25	6					市道	伊良原線
481	104271041	小川	六条谷川	六条	1.43	9					市道	伊良原線
482	104271042	小川	深瀬小谷川	深瀬	0.45	5					市道	10号
483	104271043	小川	深瀬谷川	深瀬	1.10	10					市道	10号
484	104271044	小川	刈鉢谷川	刈鉢	0.34	10					市道	10号
485	104271045	小川	矢ヶ内川	袖ヶ内	0.59	6					市道	松ヶ谷山駱駝落山線
486	104271046	小川	本下塚谷川	下塚	0.63	5					市道	矢ヶ内3号線
487	104271047	多良田川	中水流谷川	西脇	0.24	9					市道	下塚市ノ内2号線
488	104271048	多良田川	音谷川	西脇	0.14	4					市道	高畑栗木線
489	104271049	多良田川	石原上谷川	石原	0.40	5					市道	高畑栗木線
490	104271050	多良田川	井出の谷川	多良田	0.43	11	公民館		1		市道	栗木石原山線
491	104271051	多良田川	井出之谷川	多良田	0.59	10	公民館		1		市道	八ヶ迫山惣別当線
492	104271052	小川	足久谷川	足久	0.66	7					市道	八ヶ迫山惣別当線
493	104271053	小川	楠木原谷川	楠木原	0.89	7					市道	猪ノ島瀬口前線
494	104271054	小川	野峯谷川	野峯	0.33	9				427-210	市道	小畑ヒヅリ線
495	104271055	小川	野峯下谷川	野峯	0.37	11					市道	永代岩ノ口2号線
496	104271056	小川	永代谷川	永代	0.65	5	鉄道		1		市道	永代岩ノ口1号線
497	104271057	北川	西栗戸谷川	仁瀬	0.34	7					市道	永代岩ノ口2号線
498	104271058	北川	栗戸谷川	仁瀬	0.26	12					市道	小畑ヒヅリ線
499	104271059	北川	岩戸谷川	仁瀬	0.15	10					市道	堂ノ元宮原線
500	104271060	北川	畑ヶ谷谷川	畑ヶ谷	0.58	18					市道	永代堂ノ元線
501	104271061	家田川	こうまり谷川	陰	0.43	5					市道	堂ノ元1号線
502	104271062	家田川	中の迫谷川	藤迫	0.27	10					市道	堂ノ元2号線
503	104271063	長谷川	長谷川(1)	長谷	1.14	5					市道	大門藤迫線
504	104272001	祝子川	矢立谷川	小岩屋	2.26	3				427-410	市道	藤迫野鶴線
505	104272002	祝子川	上祝子沢川	上祝子	0.27	1					市道	藤迫野鶴線
506	104272003	祝子川	八郎上谷川	八郎	1.56	1					市道	木戸屋岩スリ線
507	104272004	祝子川	八郎谷川	八郎	0.66	1					市道	橋場小野原山線
508	104272005	祝子川	下祝子谷川	下祝子	0.82	2					市道	上祝子ノ鹿川線
509	104272006	北川	可愛谷川(2)	可愛	1.11	1					市道	岩戸延岡線
510	104272007	北川	新道南小谷川	新道	0.22	3					市道	岩戸延岡線
511	104272008	北川	新道南谷川	新道	0.44	3					市道	小水流田下線
512	104272009	北川	新道谷川(1)	新道	0.40	4					市道	10号
513	104272010	北川	北山下沢	山下	0.23	2					市道	江ノ鶴線
514	104272011	北川	新道谷川(2)	山下	0.30	1					市道	10号
515	104272012	北川	飛石ヶ沢	飛石	0.07	3					市道	新道江ノ鶴線
516	104272013	北川	日ノ谷沢川	日ノ谷	0.25	1					市道	10号
517	104272014		大内川	日ノ谷	5.05	1				427-480	市道	日向長井停車場線
518	104272015		中の谷川	日ノ谷	4.70	2				427-470	市道	日向長井停車場線
519	104272016	北川	曾立北谷川	曾立	0.67	1					市道	竹瀬本村線
520	104272017	北川	ヒラハル谷川	山瀬	0.86	3					市道	鍵浦線
521	104272018	北川	山瀬谷川	山瀬	1.61	3					市道	橋岸鍵浦線
522	104272019	北川	小木口小谷	野上	0.27	1					市道	橋岸鍵浦線
523	104272020	北川	野上谷	野上	0.27	1					市道	326号
524	104272021	仁田ノ内谷川	小谷川	仁田ノ内	1.17	1				427-400	市道	326号
525	104272022	仁田ノ内谷川	仁田ノ内谷川	仁田ノ内	0.39	2					市道	長谷山線



番号	溪流番号 (県登録番号)	河川名	溪流名	所在地 町・区・字	溪流延長 (km)	保全人家 (戸)	保全対象施設 種類	配慮	公共	林野土砂流出危険箇所	避難道路	
											区分	名称
591	104281001	小川	小長谷川	小長谷	0.22	2	公民館		1		県道	北川北浦線
592	104281002	大和田内谷	大和田内谷	大和田内	1.74	6				428-480	市道	大和田内走水線
593	104281003	大和田内谷	大和田内谷	大和田内	0.49	5				428-470	市道	大和田内走水線
594	104281004	小川	上栗原水流川	大井	0.07	9					市道	梅木大井線
595	104281005	小川	大井谷沢	大井	0.21	8	集会所、公民館		2		市道	梅木大井線
596	104281006	小川	下牛保谷川	大井	0.16	5					市道	梅木大井線
597	104281007	市尾内川	小吹川	市尾内	0.17	5					国道	388号
598	104281008	須久内川	須久内川	市尾内	0.13	6					市道	市尾内浦江線
599	104281009	市尾内川	鉄ヶ谷川	市尾内	0.44	0	集会所		1	428-320	市道	鉄ヶ谷線
600	104281010	歌系川	鬼原谷川	歌系	0.38	8					市道	歌系大野線
601	104281011	歌系川	白石川	歌系	0.64	5	公民館		1	428-300	市道	中村渡瀬橋線
602	104281012	歌系川	黒沢川	歌系	0.48	7	児童福祉施設、寺院	1	1	428-290	市道	中村渡瀬橋線
603	104281013	歌系川	中村川	歌系	0.91	6	集会所		1		市道	歌系一休谷線
604	104281014	歌系川	第二歌系沢	歌系	0.46	5				428-160	国道	388号
605	104281015	土々呂川	末越沢	末越	0.45	5				428-130	市道	末越線 末越2号線
606	104281016	中港川	下塚沢	下塚	1.74	6					市道	下塚市ノ内1号線 上塚下塚線
607	104281017	阿蘇川	阿蘇川(1)	北浦町	0.18	17					市道	阿蘇中通線 阿蘇東地区1号線
608	104281018	阿蘇川	阿蘇川(2)	北浦町	0.10	18					市道	阿蘇中通線 阿蘇東地区1号線
609	104281019	宮野浦川	阿蘇谷	阿蘇	0.90	80				428-10	市道	阿蘇下通1号線
610	104281020	中港川	浜中之沢	浜中	0.19	5	児童福祉施設	1			国道	388号
611	104281021	中港川	車地沢	車地	0.62	10				428-20・30	市道	松ノ木森山線
612	104281022	中港川	小谷沢	小谷	0.43	5				428-40	市道	松ノ木森山線
613	104281023	古江川	中野内谷川	中野内	0.45	5				428-80	市道	中野内谷平線 森山線
614	104281024	古江川	小路川	地下	0.39	20	集会所、公民館		2	428-90	市道	古江三川内線
615	104281025	古江川	橋本川	地下	0.52	12				428-100	国道	388号
616	104281026	古江川	第一地下沢	地下	0.77	14				428-110	市道	古江三川内線
617	104281027	古江川	浜中谷川	浜中	0.06	0	中学校		1		市道	北中住宅線
618	104281028	古江川	本村沢	本村	0.15	22	民宿		1		市道	本村鍋田線
619	104281029	市振川	日用川	市振	0.27	59	公民館		1		市道	北中天神橋線
620	104281030	市振川	古浦沢	古浦	0.62	37					市道	古江丸市尾線 市振日用線 市振遠見山線 古浦線
621	104281031	宮野浦川	第二西市沢	西市	0.08	26	民宿		1		市道	市振宮野浦線 古浦穂本線
622	104281032	宮野浦川	宮野浦川(1)	北浦町	0.12	65	小学校		1		市道	宮野浦中通線 宮野浦分校線 市振宮野浦通線
623	104281033	宮野浦川	宮野浦川(2)	北浦町	0.07	61	郵便局、小学校		2		市道	宮野浦分校線 宮野浦中通線 浜場分校線
624	104281034	宮野浦川	東沢	東	0.07	32					市道	浜場下ノ追線 浜場赤浦線 浜場分校線
625	104281035	直海川	直海川	北浦町	0.58	38				428-120	市道	上直海1号線
626	104281036	直海川	直海沢	直海	0.08	25					市道	直海中通線
627	104282001	波埴内谷	波埴内谷	下塚	1.55	2					市道	古江丸市尾線
628	104282002	小川	儀長畑沢	儀長畑	0.11	2					市道	上直海2号線
629	104282003	小川	俺田沢	俺田	0.23	1					市道	古江丸市尾線
630	104282004	小川	栗原水流川	大井	0.15	4					市道	北川北浦線
631	104282005	小川	大井迫の谷	大井	0.12	3					市道	穂ノ内線
632	104282006	小川	大井谷之沢	大井	0.24	2				428-440	市道	梅木大井線
633	104282007	小川	牛保谷川	大井	0.45	1				428-420	市道	大井線
634	104282008	小川	第一洞沢	洞	1.19	3				428-430	市道	梅木大井線
635	104282009	小川	第二洞沢	洞	0.62	2				428-410	市道	梅木大井線
636	104282010	小川	佐渡河内川	梅木	0.89	4				428-340	市道	袖ヶ原1号線
637	104282011	市尾内川	鍵裏谷川	梅木	0.11	1					国道	佐土河内線
638	104282012	市尾内川	赤木川	梅木	0.60	3					国道	388号
639	104282013	市尾内川	野々水流沢	野々水流	0.50	1				428-330	国道	388号
640	104282014	市尾内川	石川内沢	石川内	0.73	3				428-370	市道	野々水流石川内線
641	104282015	市尾内川	第一下尾内沢	下尾内	0.49	1				428-360	市道	野々水流石川内線
642	104282016	市尾内川	第二下尾内沢	下尾内	0.82	1				428-350	国道	388号
643	104282017	古江川	仏の越沢	仏の越	0.83	1					国道	388号
644	104282018	歌系川	須田原谷川	仏の越	0.25	4				428-550	市道	歌系学校線
645	104282019	歌系川	歌系沢	歌系	0.65	2					市道	太田線
646	104282020	歌系川	蓬原谷川	蓬原	0.28	2				428-310	市道	388号
647	104282021	未越川	東未越谷川	未越	0.12	1				428-280	市道	中村渡瀬橋線
648	104282022	未越川	西未越谷川	未越	0.39	1					国道	中村渡瀬橋線
649	104282023	土々呂川	北土々呂谷川	土々呂	0.15	2					市道	388号
650	104282024	土々呂川	土々呂沢	土々呂	0.35	1				428-270	市道	末越線
651	104282025	土々呂川	南土々呂谷川	土々呂	0.44	1				428-260	市道	土々呂線
652	104282026	歌系川	小畑谷川	いやざめ	0.12	2				428-230	市道	歌系土々呂2号線
653	104282027	歌系川	長迫谷川	いやざめ	0.59	2				428-220	市道	長畑線
654	104282028	市振川	イヤザメ沢	イヤザメ	1.06	3				428-210	国道	388号
655	104282029	歌系川	天越谷川	いやざめ	0.32	2					市道	イヤザメ橋ヶ谷線
656	104282030	歌系川	ヤオダ谷川	いやざめ	0.17	3					市道	イヤザメ橋ヶ谷線
657	104282031	古江川	障子ヶ谷川	中野内	0.17	1					市道	イヤザメ橋ヶ谷線
658	104282032	古江川	第一中内沢	中内	0.74	1				428-60	市道	森山線
659	104282033	古江川	第二中内沢	中内	0.19	3				428-70	市道	森山線
660	104282034	宮野浦川	第一西市沢	西市	0.22	4					市道	森山線
661	104282035	古江川	第二地下沢	地下	0.41	3					市道	市振宮野浦線
662	104282036	古江川	第三地下沢	地下	0.73	1					市道	古江三川内線
663	104282037	直海川	直海沢	直海	0.32	1					市道	古江三川内線
664	104282038	直海川	直海谷川	直海	0.49	1					市道	古江丸市尾線

## 自然斜面(本庁)

番号	危険箇所番号	位置		地形			住宅(戸)	公共的建物		急傾斜地崩壊危険区域の指定年月日	山腹崩壊危険箇所重複地区	避難道路	
		町名	箇所名	傾斜(度)	長さ(m)	高さ(m)		種類	数			区分	名称
1	I 1 1420	上三輪町	上三輪第1	30	256	21	8					市道	伊原線
2	I 1 1421	中三輪町	中三輪	30	380	60	13					市道	中三輪1号線、中三輪線
3	I 1 1422	下三輪町	下三輪第1	45	280	40	15			S61.5.2		市道	下三輪中通線
4	I 1 1423	下三輪町	下三輪第2	90	380	17	17			H11.3.26		市道	三輪山の手2号線
5	I 1 1424	小野町	小野第1	53	195	57	16					県道	八重原延岡線
6	I 1 1426	三須町	三須第2	55	200	8	5			S58.8.21		県道	北方土々呂線
7	I 1 1427	三須町	三須第3	76	150	12	15			H14.3.28		市道	三須4号線 三須2号線 三須3号線
8	I 1 1428	三須町	三須第4	52	235	11	11					県道	八重原延岡線
9	I 1 1429	三須町	三須第5	33	300	18	14					県道	北方土々呂線
10	I 1 1430	古城町	古城第1	52	400	30	45					市道	愛宕団地1号線 愛宕団地2号線 愛宕団地3号線 愛宕山下2号線 愛宕山下5号線
11	I 1 1431	古城町	古城第2	65	345	17	37				203-70	県道	八重原延岡線
12	I 1 1432	愛宕町	愛宕第1	65	200	26	34	公民館	1	S50.8.22		市道	愛宕山下通線 愛宕山公園線
13	I 1 1433	恒富町	愛宕第2	44	210	15	31				203-80	市道	愛宕山下通線
14	I 1 1434	片田町	愛宕第3	70	165	50	9					市道	片田村中線 片田13号線
15	I 1 1435	伊達町	伊達第1	37	680	150	58			S45.4.1	203-350	県道	稲葉崎平原線
16	I 1 1436	伊達町	伊達第2	60	155	19	19	公民館	1	R3.6.17		市道	伊達山突線 伊達山突2号線
17	I 1 1437	構口町	構口	42	400	22	43	公民館	1			市道	伊達山突線 構口山の手線
18	I 1 1438	平原町	平原第1	36	205	13	23					市道	構口若葉線
19	I 1 1439	平原町	平原第2	36	125	8	34					市道	平原18号線
20	I 1 1440	平原町	平原第6	43	630	16	80					県道	稲葉崎平原線
21	I 1 1441	若葉町	若葉第2	56	175	8	31					市道	沖田通線 平原32、33、34、35号線
22	I 1 1442	片田町	片田	52	170	15	12					市道	構口若葉線 若葉20号線 若葉28号線
23	I 1 1443	塩浜町	塩浜第1	46	140	22	21			S59.2.3		市道	塩浜1号線 鶴ヶ丘第2団地5号線
24	I 1 1444	塩浜町	塩浜第2	41	130	22	17	公民館	1	S59.2.3		市道	鶴ヶ丘第2団地通線
25	I 1 1445	塩浜町	塩浜第3	37	310	22	69					市道	鶴ヶ丘南4条通線
26	I 1 1446	塩浜町	塩浜第4	38	225	22	56	集会室	1			市道	鶴ヶ丘南4条通線 塩浜県営団地1号線
27	I 1 1447	塩浜町	塩浜第5	43	125	18	32					市道	塩浜向洋団地線
28	I 1 1448	塩浜町	塩浜第7	40	180	11	31	集会所	1			市道	塩浜通2号線 あかね団地6号線
29	I 1 1449	塩浜町	塩浜第8	32	60	21	8					市道	リサーチパーク向陽台1号線 塩浜8号線
30	I 1 1450	石田町	石田	41	286	22	27				203-50	県道	北方土々呂線
31	I 1 1451	南一ヶ岡	一ヶ岡第1	38	650	32	157	公民館 集会所	1 2			市道	石田線 一ヶ岡環状線 一ヶ岡74号線 一ヶ岡配水池北線
32	I 1 1452	南一ヶ岡	一ヶ岡第2	40	130	22	18					市道	一ヶ岡9号線
33	I 1 1453	松原町	一ヶ岡第3	55	245	12	2	小学校	1			県道	北方土々呂線
34	I 1 1454	土々呂町	土々呂第1	46	290	35	39			H9.7.24		県道	北方土々呂線
35	I 1 1455	土々呂町	土々呂第2	49	490	18	47			S61.5.2		市道	流川1号線 土々呂中村1、2、3、4、5号線
36	I 1 1456	櫛津町	櫛津第1	39	130	26	21					市道	土々呂櫛津線 妙見入江巡回線
37	I 1 1457	櫛津町	櫛津第2	52	212	15	33					市道	港ヶ丘団地1、2、4号線 櫛津1号線
38	I 1 1458	妙見町	妙見第1	59	230	38	21			S62.7.10		県道	遠見半島線
39	I 1 1459	妙見町	妙見第2	75	175	26	35					市道	妙見団地線 妙見団地2号線
40	I 1 1460	妙見町	妙見第3	57	140	30	32				203-30	市道	妙見団地3号線
41	I 1 1461	鯛名町	鯛名第1	60	240	28	30			S59.12.14		市道	鯛名巡回線
42	I 1 1462	鯛名町	鯛名第2	60	210	16	23			S56.9.4		市道	鯛名巡回線 鯛名団地横通線
43	I 1 1463	鯛名町	鯛名第3	50	380	34	43			S62.8.21		市道	鯛名巡回線 鯛名東西線
44	I 1 1464	鯛名町	鯛名第4	44	250	30	33	消防詰所 漁村センター	1 1	S63.3.15		市道	鯛名巡回線 鯛名海岸通線 鯛名団地1号線
45	I 1 1465	鯛名町	鯛名第5	40	143	30	16					市道	鯛名巡回線
46	I 1 1466	鯛名町	鯛名第6	56	350	21	26					県道	遠見半島線
47	I 1 1467	鯛名町	鯛名第7	45	110	40	0	小学校	1			市道	シーサイド鯛名1、2号線 名水小学校横通線

## 自然斜面(本庁)

番号	危険箇所番号	位置		地形			住宅(戸)	公共の建物		急傾斜地崩壊危険区域の指定年月日	山腹崩壊危険箇所重複地区	避難道路	
		町名	箇所名	傾斜(度)	長さ(m)	高さ(m)		種類	数			区分	名称
48	I 1 1468	鯛名町	鯛名第8	50	125	12	7					市道	鯛名巡廻線
49	I 1 1469	赤水町	赤水第1	59	180	20	30	消防機庫	1	S58.3.15		市道	赤水線 赤水6号線
50	I 1 1470	赤水町	赤水第2	55	270	28	31	公民館	1	S58.3.15	203-10	市道	赤水線 赤水5号線 赤水公民館線
51	I 1 1471	赤水町	赤水第3	50	174	90	12				203-20	県道 市道	遠見半島線 赤水鱒見山線
52	I 1 1472	赤水町	赤水第4	54	315	14	19			H4.11.19		市道	赤水線
53	I 1 1473	小野町	小野第3	51	220	15	8			H4.11.19 R4.4.25		市道	小野北山付線
54	I 1 1474	櫛津町	櫛津第3	64	100	10	11			H4.11.19		市道	土々呂櫛津線 櫛津1, 2号線
55	I 1 1475	櫛津町	櫛津第4	52	100	9	11			H4.11.19		市道	櫛津4号線
56	I 1 1476	鹿狩瀬町	鹿狩瀬第1	49	160	70	9					市道	鹿狩瀬行藤線
57	I 1 1477	鹿狩瀬町	鹿狩瀬第2	39	450	100	11	公民館	1	S53.2.10		市道	鹿狩瀬行藤線 鹿狩瀬村中線
58	I 1 1480	宇和田町	宇和田第1	47	95	13	5					市道	松山宇和田線
59	I 1 1483	柚木町	柚木第1	55	402	36	27					市道	柚木1, 2号線
60	I 1 1484	柚木町	柚木第2	65	300	25	39			S59.12.14		市道	小柚木線 小柚木2, 4号線
61	I 1 1485	山月町	山月第1	36	500	46	124			S45.4.1 H17.8.4		市道	萩町祝子線 山月山突線 山月1号線
62	I 1 1486	山月町	山月第2	46	400	34	150	保育園	1	S45.4.1		市道	萩町祝子線 山月2, 3, 5号線
63	I 1 1487	山月町	山月第3	47	200	38	11			S54.4.6		市道	富美山山月1号線
64	I 1 1488	山月町	山月第4	46	200	17	17			S56.9.4		県道	岩戸延岡線
65	I 1 1489	山月町	山月第5	40	300	30	35	児童館	1			市道	萩町祝子線
66	I 1 1490	富美山町	富美山第1	45	282	30	61					市道	富美山団地線
67	I 1 1491	富美山町	富美山第2	47	150	12	27					市道	第3富美山南団地線
68	I 1 1492	富美山町	富美山第3	51	242	30	30					市道	富美山山月2号線 富美山北区1号線
69	I 1 1493	富美山町	富美山第4	51	312	28	43					市道	富美山団地線
70	I 1 1494	富美山町	富美山第5	40	120	17	23					市道	富美山山月2号線
71	I 1 1495	富美山町	富美山第6	45	100	10	15			H4.11.19		市道	旭中学校通線 富美山山田線 富美山山突線
72	I 1 1496	富美山町	富美山第7	69	215	14	12					市道	山田団地線
73	I 1 1497	富美山町	富美山第8	30	346	10	23	公民館	1			市道	さくら団地1, 2号線 オリエンタウン1号線
74	I 1 1498	富美山町	富美山第9	55	300	19	44	公民館	1	H2.3.30		市道	青葉台団地線 青葉台7号線
75	I 1 1499	富美山町	富美山第10	51	115	10	13					市道	富美山通線
76	I 1 1500	山下町	山下第1	66	200	16	40	病院	1	S45.4.1		市道	高千穂通線 山下通線 今山公園線
77	I 1 1501	山下町	山下第2	36	320	24	15			H13.9.17		市道	善正寺通線 あさひ台5号線
78	I 1 1502	山下町	山下第3	61	65	10	6					市道	善正寺通線 あさひ台6号線
79	I 1 1503	山下町	山下第4	34	350	38	64			H5.8.2		市道	山下柚木線 旭中山突線
80	I 1 1504	山下町	山下第5	70	100	7	16			H9.8.21		市道	山下8号線
81	I 1 1505	山下町	山下第6	36	250	10	16	保育所 老人福祉センター	1 1	S46.3.31		市道	山下山の手2号線
82	I 1 1506	高千穂通	高千穂通第1	47	150	16	35			S54.4.6		市道	富美山岡小線 今山西1, 2号線
83	I 1 1507	高千穂通	高千穂通第2	59	230	11	36			S55.8.29		市道	岡富小学校廻線 岡富団地1号線
84	I 1 1508	高千穂通	高千穂通第3	38	130	30	35			S58.3.15		市道	富美山岡小線 高千穂通3, 4号線
85	I 1 1509	高千穂通	高千穂通第4	46	60	12	9			S61.5.2		市道	富美山岡小線 岡富団地5号線
86	I 1 1510	北小路	北小路	35	88	17	6					市道	今山公園墓地線
87	I 1 1511	岡富町	岡富第1	48	265	9	23	公民館	1			市道	岡富古川区画周回線
88	I 1 1512	岡富町	岡富第2	34	300	12	50	保育園	1	S63.3.15		市道	今山公園墓地線 岡富5号線
89	I 1 1513	岡富町	岡富第3	49	260	16	18						区画整理中
90	I 1 1514	古川町	古川第1	40	78	17	6					市道	落水線
91	I 1 1515	古川町	古川第2	45	230	11	29						区画整理中
92	I 1 1516	古川町	古川第3	55	160	16	12					市道	落水線 古川23号線
93	I 1 1517	松山町	松山第1	47	100	14	5			S55.8.29		市道	寺下たくり山2号線
94	I 1 1518	松山町	松山第2	85	160	8	8	消防機庫	1	S56.9.4		市道	松山2号線
95	I 1 1519	松山町	松山第3	43	350	13	14	保育園	1	S55.8.29	203-380	市道	本東寺西線 城下1号線
96	I 1 1521	小峰町	小峰第1	60	200	10	12			S63.3.15		市道	丈ヶ峰線
97	I 1 1522	小峰町	小峰第2	49	240	6	20			S63.3.15		市道	内山線
98	I 1 1523	小峰町	小峰第3	42	160	28	13			S63.3.15	203-130	国道	218号
99	I 1 1524	小峰町	小峰第4	56	240	38	16			S63.3.15		国道	218号



## 自然斜面(本庁)

番号	危険箇所番号	位置		地形			住宅(戸)	公共的建物		急傾斜地崩壊危険区域の指定年月日	山腹崩壊危険箇所重複地区	避難道路	
		町名	箇所名	傾斜(度)	長さ(m)	高さ(m)		種類	数			区分	名称
100	I 1 1525	高野町	高野第1	37	375	42	29					市道	高野2号線
101	I 1 1526	高野町	高野第2	75	262	13	10					市道	高野1号線
102	I 1 1527	高野町	高野第3	71	134	11	8					市道	高野1号線
103	I 1 1528	高野町	高野第4	67	75	9	5			H4.11.19		国道	218号
104	I 1 1529	平田町	平田第1	55	47	40	6					市道	惣ヶ内線
105	I 1 1531	舞野町	舞野	63	305	28	15					市道	真藤線
106	I 1 1532	小川町	小川第1	64	250	19	8			S58.3.15		市道	山口橋線
107	I 1 1533	小川町	小川第2	57	133	30	6					市道	小川13号線
108	I 1 1534	小川町	小川第3	48	120	34	4	公民館	1	H4.11.19	203-110	市道	小川山の手2号線
109	I 1 1535	小川町	小川第4	82	150	13	8			S58.9.6		県道	樫原細見線
110	I 1 1537	岡元町	岡元第1	34	340	22	15			S62.7.10		市道	岡元線
111	I 1 1538	岡元町	岡元第2	42	450	21	19	公民館 駅	1 1	S62.7.10		市道	岡元10号線 岡元線
112	I 1 1540	細見町	細見第1	39	560	31	35			S55.8.29		市道	細見村中線 平田中三輪線 細見山田線
113	I 1 1541	細見町	細見第2	47	130	26	5			S62.7.10		県道	樫原細見線
114	I 1 1543	貝の畑町	貝の畑	64	150	13	8			S62.5.1		市道	貝の畑堤防下1号線
115	I 1 1544	吉野町	吉野	52	150	16	5			S62.7.10		市道	天下吉野線
116	I 1 1545	天下町	天下第1	68	250	9	14			S62.5.1		市道	高野天下線 天下2号線
117	I 1 1546	天下町	天下第2	81	200	14	5			S62.5.1		市道	高野天下線
118	I 1 1548	西階町	西階第2	36	140	11	13					市道	西階1号線
119	I 1 1549	西階町	西階第3	45	190	30	45	集会所	1			市道	かえて団地線
120	I 1 1550	大貫町	大貫	65	200	6	10			S62.5.1		市道	大貫53号線
121	I 1 1551	大貫町	大貫第2	63	265	7	15					市道	西階通線 大貫11号線
122	I 1 1553	野地町	野地第2	50	265	12	26					市道	野地3号線
123	I 1 1554	野地町	野地第3	42	130	5	15					市道	野地1, 5号線
124	I 1 1556	野地町	野地第4	51	60	6	9					市道	野地38, 44線
125	I 1 1557	野地町	野地第5	45	226	9	30					市道	人見山線
126	I 1 1558	野地町	野地第6	42	155	11	12					市道	人見山線
127	I 1 1559	野地町	野地第7	60	65	6	6					市道	野地29号線
128	I 1 1560	桜小路	桜小路	53	350	27	62	保育園 中小企業振 興センター	1 1			市道	城山下通線 桜小路5, 6号線
129	I 1 1561	島浦町	島の浦	50	580	61	69	小学校	1	S46.3.31	203-300	市道	島浦村中線
130	I 1 1562	島浦町	宇津木	48	540	66	124			S45.4.1 H15.3.31		市道	島浦村中線
131	I 1 1563	島浦町	白浜第1	43	580	85	205	保育所 診療所	1 1	S53.5.30 S58.3.31 S46.3.31		市道	島浦村中線
132	I 1 1564	島浦町	白浜第2	60	280	91	7	中学校	1			市道	島浦港宇治線
133	I 1 1565	熊野江町	熊野江第1	37	209	50	12				203-270	市道	熊野江尾花1号線
134	I 1 1566	熊野江町	熊野江第2	46	260	61	7			S62.8.21	203-290	市道	熊野江別府線
135	I 1 1568	須美江町	須美江第1	52	250	87	18			S62.8.21		市道	須美江村中線 倉の迫線
136	I 1 1569	須美江町	須美江第2	83	250	36	5			S62.8.21		市道	須美江村中線 倉の迫線
137	I 1 1570	須美江町	須美江第3	56	240	30	10	小学校	1	S62.7.10		市道	須美江村中線
138	I 1 1571	須美江町	須美江第4	80	230	52	11			S62.7.10	203-330	市道	須美江村中線
139	I 1 1572	須美江町	須美江第5	66	220	64	7					市道	須美江新開線
140	I 1 1573	浦城町	浦尻第1	70	94	23	6					市道	浦城中学校通線 浦城港湾線
141	I 1 1574	浦城町	浦尻第2	63	250	48	10					市道	浦城村中線
142	I 1 1575	浦城町	浦尻第3	68	135	43	7					市道	浦城中学校通線
143	I 1 1576	浦城町	浦尻第4	64	179	38	8					市道	中の迫線
144	I 1 1577	安井町	安井第1	54	180	42	14			S63.3.15		県道	浦城東海線
145	I 1 1579	神戸町	神戸第1	48	140	49	5			S63.3.15		市道	神戸村中線
146	I 1 1581	追内町	追内	67	210	13	8					市道	樫井線
147	I 1 1582	須佐町	須佐第1	60	630	75	25			S55.8.29		市道	川島須佐線 江良線
148	I 1 1583	須佐町	須佐第2	45	250	60	10			S55.8.29		市道	川島須佐線
149	I 1 1584	鹿小路	鹿小路第4	47	200	46	6			H2.3.30		市道	鹿小路神社通線
150	I 1 1585	鹿小路	鹿小路第1	69	600	87	38			S58.9.6		市道	鹿小路1号線 鹿小路村中線
151	I 1 1586	鹿小路	鹿小路第2	41	128	28	7					市道	鹿小路1号線
152	I 1 1587	鹿小路	鹿小路第3	55	120	49	5			S62.8.21		市道	鹿小路3号線
153	I 1 1588	川島町	川島第1	59	220	15	22	保育園	1	H10.3.19		市道	川島須佐線 川島通線 川島33号線
154	I 1 1589	川島町	川島第2	54	184	32	15			H12.3.30		市道	那智線
155	I 1 1590	川島町	川島第3	58	450	45	20			S62.8.21	203-220	市道	川島荒平線
156	I 1 1591	川島町	川島第4	48	430	66	22	駐在所	1	S62.8.21		県道 市道	浦城東海線 白石社宅線
157	I 1 1592	白石町	白石第1	53	580	110	24			S45.4.1 H10.3.19		市道	白石追内通線 白石線
158	I 1 1593	白石町	白石第2	65	210	111	28	公民館	1	S45.4.1		市道	白石線
159	I 1 1595	水尻町	水尻第3	55	300	41	30	公民館	1	S46.3.31		県道 市道	浦城東海線 水尻町内線

## 自然斜面(本庁)

番号	危険箇所番号	位置		地形			住宅(戸)	公共の建物		急傾斜地崩壊危険区域の指定年月日	山腹崩壊危険箇所重複地区	避難道路	
		町名	箇所名	傾斜(度)	長さ(m)	高さ(m)		種類	数			区分	名称
160	I 1 1597	水尻町	水尻第2	75	450	29	23			S62.7.10		県道 市道	浦城東海線 水尻4号線
161	I 1 1598	東海町	奥東海第2	65	210	107	9			S53.2.10		県道 市道	浦城東海線 水尻5号線
162	I 1 1599	東海町	奥東海第3	54	150	196	14	集会所	1	S53.2.10	203-230	市道	水尻5号線
163	I 1 1600	東海町	奥東海第4	56	125	10	2	小学校	1		203-230	市道	港小2号線
164	I 1 1601	東海町	奥東海第1	48	320	20	22			S53.2.10		県道 市道	浦城東海線 港小2号線 水尻5号線
165	I 1 1602	東海町	中東海	71	700	12	45	公民館	1	S53.2.10		県道	浦城東海線
166	I 1 1603	川口町	川口第1	44	190	66	20			S58.3.15		市道	川口線
167	I 1 1604	川口町	川口第2	60	121	64	13			H13.2.1		市道	川口線
168	I 1 1605	川口町	川口第3	62	190	42	18				203-260	県道 市道	浦城東海線 川口線
169	I 1 1606	差木野町	差木野第1	45	300	40	15			S58.3.16		市道	差木野村中2号線
170	I 1 1607	差木野町	差木野第2	56	400	65	32			S58.3.15		市道	差木野村中線 差木野村中4号線
171	I 1 1608	差木野町	差木野第3	68	180	54	6	公民館	1	S58.3.15		市道	差木野村中3号線
172	I 1 1609	差木野町	差木野第4	47	200	14	14			S58.3.15		市道	差木野村中線 差木野村中4号線
173	I 1 1610	差木野町	差木野第5	52	250	60	10					市道	差木野村中6号線
174	I 1 1612	大峡町	大峡第3	76	160	36	9			S62.7.10		市道	大峡村中3号線
175	I 1 1613	大峡町	大峡第2	56	350	64	20			S58.9.6		市道	大峡村中線 大峡村中4号線
176	I 1 1614	大峡町	大峡第1	80	190	49	10			S58.9.6		市道	大峡村中線
177	I 1 1615	大峡町	大峡第4	75	116	16	9					市道	無鹿大峡線
178	I 1 1616	無鹿町	無鹿第5	74	450	11	32					国道	10号
179	I 1 1617	無鹿町	無鹿第1	80	407	6	28	中学校	1			市道	無鹿川島線
180	I 1 1618	無鹿町	無鹿第2	59	90	34	17					市道	無鹿川島線 無鹿村中線
181	I 1 1619	無鹿町	無鹿第3	58	120	17	34			H11.6.28		市道	無鹿村中線 妻耶神社線
182	I 1 1620	無鹿町	無鹿第4	59	100	19	14			S62.8.21		市道	妻耶神社線 妻耶団地1号線
183	I 1 1621	桑平町	桑平	76	210	9	39	集会所	1	H4.2.28	203-180	市道	下祝子稲葉崎線 桑平小畑2号線 桑平小畑2号線
184	I 1 1622	佐野町	佐野第1	37	550	70	18	公民館	1	S54.4.6		市道	下祝子稲葉崎線
185	I 1 1623	佐野町	佐野第2	61	100	22	6					市道	下祝子稲葉崎線
186	I 1 1624	佐野町	佐野第3	40	215	28	22			H4.11.19		市道	下祝子稲葉崎線 佐野2号線
187	I 1 1625	祝子町	祝子第1	65	160	50	12					市道	下祝子稲葉崎線
188	I 1 1626	祝子町	祝子第2	45	400	21	29			S63.3.15		市道	下祝子稲葉崎線 祝子山突1号線
189	I 1 1627	尾崎町	尾崎	40	250	110	23			S58.3.15		市道	下祝子稲葉崎線
190	I 1 1628	夏田町	夏田	72	370	60	32			S58.9.6		市道	下祝子稲葉崎線
191	I 1 1629	桜ヶ丘	桜ヶ丘第2	38	347	70	142	集会所	1			市道	桜ヶ丘27, 28, 29号線
192	I 1 1630	桜ヶ丘	桜ヶ丘第1	75	210	51	62					市道	桜ヶ丘1, 2, 15, 16, 17, 33, 43, 44号線 桜ヶ丘山突3号線
193	I 1 1631	桜ヶ丘	桜ヶ丘第4	52	220	10	28					市道	桜ヶ丘17, 18, 36, 37, 38, 39, 40, 42号線
194	I 1 1632	稲葉崎町	稲葉崎	80	142	49	22					市道	稲葉崎37, 38号線
195	I 1 1633	檜山町	檜山第3	46	90	10	11			S51.6.18		市道	下夏田線 下夏田2号線
196	I 1 1634	檜山町	檜山第2	70	140	30	34	公民館	1	S54.6.18		市道	夏田堤防線
197	I 1 1635	檜山町	檜山第1	66	200	30	33	保育所	1	S45.4.1		県道	稲葉崎平原線
198	I 1 2132	鹿小路	鹿小路第5	55	141	25	6					市道	鹿小路山田線
199	I 1 2133	尾崎町	尾崎第2	47	100	29	12			H9.8.21		市道	下祝子稲葉崎線
200	I 1 2134	檜山町	檜山第4	40	161	50	29					県道 市道	稲葉崎平原線 檜山1号線
201	I 1 2135	古城町	古城第3	45	100	11	16					県道 市道	八重原延岡線 延岡高校西線
202	I 1 2136	須佐町	須佐第3	49	57	10	2	営農集会所	1			市道	椎の木線
203	I 1 2139	貝の畑町	貝の畑第2	79	190	11	7			H6.10.27		市道	貝の畑山の手2号線
204	I 1 2141	愛宕町	愛宕第5	31	200	80	31					市道	愛宕山下通線
205	I 1 2142	土々呂町	土々呂第3	80	250	11	45					市道	岬ヶ丘1号線 岬通線 土々呂海浜公園線
206	I 1 2143	松山町	松山第5	68	95	9	5					市道	古川1号線
207	I 1 2145	須佐町	須佐第5	68	180	72	5					市道	須佐村中線
208	I 1 2146	古城町	古城第4	37	195	33	17					県道	八重原延岡線
209	I 1 2150	川島町	川島第5	64	120	36	18					市道	川島山突線
210	I 1 2151	無鹿町	無鹿第6	49	166	10	7			H11.6.28		市道	無鹿二ツ島線
211	I 1 2152	無鹿町	無鹿第7	73	250	6	14			H12.3.30		市道	無鹿二ツ島線 友内団地1号線
212	I 1 2161	平田町	平田第3	42	127	20	5					市道	平田8号線
213	I 1 2165	細見町	細見第6	50	262	12	16	駐在所	1			市道	平田中三輪線
214	I 1 2166	舞野町	舞野第2	52	123	28	6					市道	舞野5号線

## 自然斜面(本庁)

番号	危険箇所番号	位置		地形			住宅(戸)	公共的建物		急傾斜地崩壊危険区域の指定年月日	山腹崩壊危険箇所重複地区	避難道路	
		町名	箇所名	傾斜(度)	長さ(m)	高さ(m)		種類	数			区分	名称
215	I 1 2170	西階町	西階第6	56	350	27	51					市道	うぐいす団地1, 2, 4, 5, 6号線
216	I 1 2171	構口町	構口第2	70	280	15	33	公民館 老人ホーム	1 1			市道	黒瀬病院東通線 構口愛宕山線 黒瀬病院北山突線
217	I 1 2172	三須町	三須第6	78	125	15	2	公民館	1			県道	北方土々呂線
218	I 1 2175	下三輪町	下三輪第4	54	370	14	9					市道	三輪山の手線
219	I 1 2176	下三輪町	下三輪第5	48	73	27	5				203-90	市道	内の田線
220	I 1 2183	沖田町	沖田第2	55	130	23	18					市道	沖田通線 平原25号線
221	I 1 2184	片田町	片田第2	51	140	10	9					市道	小野片田通線
222	I 1 2187	桑平町	桑平第2	63	140	13	11					県道	岩戸延岡線
223	I 1 2188	妙町	妙第1	72	155	8	7					市道	妙通線
224	I 1 2190	大野町	大野第1	63	184	16	10					県道	岩戸延岡線
225	I 1 2193	大野町	森木第3	45	255	13	11					市道	大野森木線
226	I 1 2196	上伊形町	上伊形第2	48	85	70	6	公民館	1			市道	上伊形線
227	I 1 2198	石田町	石田第2	72	180	23	10					市道	石田2号線
228	I 1 2200	赤水町	赤水第5	42	306	22	14					県道 市道	遠見半島線 名水小学校横通線 赤水2号線
229	I 1 3548	差木野町	差木野第6	47	120	18	5			H13.3.1		市道	差木野村中6号線
230	I 1 3549	桜ヶ丘	桜ヶ丘第6	55	133	16	14					市道	桜ヶ丘2, 15号線
231	I 1 3550	川島町	川島第6	40	62	74	7					市道	那智線
232	I 1 3551	白石町	白石第3	55	83	73	12					市道	白石1号線
233	I 1 3552	富美山町	富美山第12	40	55	18	14					市道	あさひ台1号線
234	I 1 3553	小野町	小野第4	41	250	158	22					県道 市道	八重原延岡線 小野北山突4号線
235	I 1 3554	平原町	平原第7	45	215	26	19					市道	黒瀬病院西通線
236	I 1 3555	平原町	平原第8	47	40	14	10					市道	錦団地下2号線
237	I 1 3556	櫛津町	櫛津第5	62	140	21	6					市道	妙見入江巡廻線
238	I 1 3557	赤水町	赤水第6	45	190	10	16					市道	赤水6号線
239	I 1 3558	島浦町	奥納屋	41	260	16	41	駐在所	1	S58.3.15		市道	島浦村中線
240	I 1 3559	小川町	小川第5	46	190	9	5					県道	椋原細見線
241	I 1 3560	小川町	小川第6	38	120	17	5			H5.8.2		県道	椋原細見線
242	I 1 3561	高野町	高野第5	30	71	28	4	森林事務所	1			市道	高野1号線
243	I 1 3562	須佐町	須佐第6	60	110	50	6					市道	椎の木線
244	I 1 3563	須佐町	須佐第7	50	130	60	7					市道	須佐山田1号線
245	I 1 3564	大峡町	大峡第5	50	130	30	8					市道	竹谷神社線
246	I 1 3565	大峡町	大峡第6	40	200	65	7					市道	大峡村中3, 5号線
247	I 1 3566	鹿小路	鹿小路第6	50	75	40	6			S62.8.21		市道	鹿小路3号線
248	I 1 3567	祝子町	祝子第3	40	110	20	11					市道	若葉団地1, 2号線
249	I 1 3568	祝子町	祝子第4	30	80	80	7					市道	若葉団地1号線
250	I 1 3569	桜ヶ丘	桜ヶ丘第7	35	60	30	5					市道	桜ヶ丘17号線
251	I 1 3570	桜ヶ丘	桜ヶ丘第8	40	105	30	9	高等学校	1			市道	桜ヶ丘18号線
252	I 1 3571	桜ヶ丘	桜ヶ丘第9	57	30	30	10					市道	桜ヶ丘31, 32号線
253	I 1 3572	桜ヶ丘	桜ヶ丘第10	48	70	10	5	保育園	1			市道	桜ヶ丘34号線
254	I 1 3573	桜ヶ丘	桜ヶ丘第11	70	55	10	7					市道	桜ヶ丘46号線
255	I 1 3574	無鹿町	無鹿第8	45	100	50	4	デイサービスセンター	1			市道	和田越2号線
256	I 1 3575	無鹿町	無鹿第9	68	60	40	8					市道	和田越7号線
257	I 1 3576	白石町	白石第4	40	165	28	16					市道	白石線
258	I 1 3577	祝子町	坂宮	38	30	35	5					市道	坂宮団地線
259	I 1 3578	宇和田町	宇和田第2	35	40	30	1	公民館	1			市道	宇和田11号線
260	I 1 3579	宇和田町	宇和田第3	30	35	30	1	公民館	1			市道	宇和田11号線
261	I 1 3580	富美山町	富美山第13	42	85	30	7					市道	富美山山月1号線 富美山団地線
262	I 1 3581	松山町	松山第6	34	85	15	5					市道	盛山線
263	I 1 3582	小峰町	小峰第5	50	85	32	8					市道	内山2号線
264	I 1 3583	小峰町	小峰第6	45	115	31	9					市道	内山線
265	I 1 3584	松山町	松山第7	68	204	40	10					市道	松山中通線
266	I 1 3585	古川町	古川第4	56	90	31	5					市道	古川1号線
267	I 1 3586	古川町	古川第5	44	90	51	6					市道	古川谷川線
268	I 1 3587	古川町	古川第6	52	50	30	5					市道	古川谷川線
269	I 1 3588	富美山町	富美山第14	44	80	50	10					市道	康芝園団地6, 20号線
270	I 1 3589	富美山町	富美山第15	40	50	30	6					市道	康芝園団地6, 22号線
271	I 1 3590	富美山町	富美山第16	30	30	30	5					市道	康芝園団地6, 22号線
272	I 1 3591	岡富町	岡富第4	46	110	25	9					市道	黄楊谷線
273	I 1 3592	岡富町	岡富第5	48	145	30	21					市道	今山ニュータウン1号線 サンハイツ今山1, 2, 3, 4号線
274	I 1 3593	富美山町	富美山第17	36	60	20	0	中学校	1	H4.11.19		市道	旭中学校通線
275	I 1 3594	山月町	山月第6	40	45	10	5					市道	山月8号線
276	I 1 3595	岡富町	岡富第6	40	60	46	19			S54.4.6		市道	富美山岡小線 岡富団地4号線 高千穂通2号線
277	I 1 3596	舞野町	舞野第3	40	93	23	6					市道	舞野惣ヶ内線
278	I 1 3597	舞野町	舞野第4	38	58	10	10					国道	延岡北方道路
279	I 1 3598	西階町	西階第7	50	90	25	7					市道	西階通2号線
280	I 1 3599	西階町	西階第8	48	50	20	37					市道	西階通線
281	I 1 3600	西階町	西階第9	34	75	10	5					市道	大貫12号線
282	I 1 3601	上三輪町	上三輪第3	34	140	20	3	公民館	1	R4.4.25		市道	椋谷鹿越線

## 自然斜面(本庁)

番号	危険箇所番号	位置		地形			住宅(戸)	公共の建物		急傾斜地崩壊危険区域の指定年月日	山腹崩壊危険箇所重複地区	避難道路	
		町名	箇所名	傾斜(度)	長さ(m)	高さ(m)		種類	数			区分	名称
283	I 1 3602	吉野町	吉野-1	36	65	17	0	宮農集会場	1			市道	吉野2号線
284	I 1 3603	西階町	西階第10	48	90	10	5					市道	金堂ヶ池団地1号線
285	I 1 3604	三須町	三須第7	70	82	20	7					県道	北方土々呂線
286	I 1 3605	小野町	小野第5	50	65	20	9					県道	八重原延岡線
287	I 1 3606	古城町	古城第5	50	69	35	7					市道	古城三須線
288	I 1 3607	古城町	古城第6	60	230	10	20					市道	古城三須線 古城9号線
289	I 1 3608	小野町	小野第6	60	128	26	8				203-390	市道	横谷寺田線
290	I 1 3609	小野町	小野第7	45	100	40	12					市道	小野南山付線
291	I 1 3610	小野町	小野第8	65	35	13	5					市道	屋敷内線
292	I 1 3611	沖田町	沖田第3	70	375	25	17	老人ホーム	1			市道	塩浜4号線
293	I 1 3612	石田町	石田第3	45	128	24	9					市道	石田1号線
294	I 1 3613	塩浜町	塩浜第9	70	120	25	11	公民館	1			市道	渚ヶ丘団地1号線 渚ヶ丘団地3号線
295	I 1 3614	塩浜町	塩浜第10	45	90	20	11					市道	塩浜通2号線
296	I 1 3615	伊形町	伊形-1	45	97	37	0	小学校	1			市道	伊形19号線
297	I 1 3616	上伊形町	上伊形第3	50	139	52	7					市道	上伊形線 上伊形16号線
298	I 1 3617	伊形町	伊形-2	70	85	14	19					市道	伊形4, 5号線
299	I 1 3618	北一ヶ岡	北一ヶ岡-1	40	120	20	9					市道	伊形16号線 一ヶ岡2号線
300	I 1 3619	北一ヶ岡	北一ヶ岡-2	70	63	25	9	公民館	1			県道	北方土々呂線
301	I 1 3620	南一ヶ岡	南一ヶ岡-1	45	83	35	14					市道	一ヶ岡2号線 貝の畑土々呂通線 一ヶ岡55号線
302	I 1 3621	松原町	松原-1	45	85	24	16					市道	岬通線
303	I 1 3622	土々呂町	土々呂第4	40	95	24	2	自動車学校	1			県道	土々呂日向線
304	I 1 3623	土々呂町	土々呂第5	40	130	30	7					県道	土々呂日向線
305	I 1 3624	榑津町	榑津第6	40	165	20	0	ホリテセンター	1			市道	土々呂門川線
306	I 1 3625	富美山町	富美山第18	42	100	30	12					市道	富美山通線 康芝園団地6, 30号線
307	I 1 3626	鯛名町	鯛名第9	45	105	23	11					県道	遠見半島線
308	I 1 3627	鯛名町	鯛名第10	55	130	27	8					市道	鯛名巡廻線
309	I 1 3628	浦城町	浦城-4	30	75	70	6	公民館	1			市道	岩井川線
310	I 1 3629	浦城町	浦城-5	40	200	43	12					国道	388号
311	I 1 3630	浦城町	浦城-6	40	60	30	2	中学校	1			市道	岩井川線 浦城村中線 浦中線
312	I 1 3631	浦城町	浦城-7	45	123	70	6					市道	折川内村中線
313	I 1 3632	浦城町	浦城-8	45	255	53	14					市道	折川内村中線
314	I 1 3633	黒岩町	黒岩	30	250	80	8					県道	岩戸延岡線
315	I 1 3634	鹿狩瀬町	鹿狩瀬第3	45	80	30	6					県道	岩戸延岡線
316	I 1 3635	安井町	安井第3	60	93	55	14					県道	浦城東海線
317	I 1 3636	熊野江町	熊野江第4	60	320	60	9				203-370	市道	熊野江港湾線
318	I 1 3637	島浦町	島浦-1	80	205	28	7					市道	島浦村中線
319	I 1 3638	島浦町	島浦-2	70	210	30	16					市道	島浦村中線
320	I 1 3639	尾崎町	尾崎第3	42	105	30	8					市道	下祝子稲葉崎線
321	I 1 3640	榑津町	榑津第7	50	80	26	0	ホリテセンター	1			市道	浦上ヶ丘5号線
322	I 1 3641	南一ヶ岡	南一ヶ岡-2	60	326	12	35					市道	一ヶ岡64号線 内出ヶ浜線
323	I 1 3642	南一ヶ岡	南一ヶ岡-3	50	180	10	7					市道	一ヶ岡64, 68号線
324	I 1 3643	妙見町	妙見第4	45	40	26	6					市道	妙見団地4号線
325	I 1 3644	下伊形町	下伊形	45	130	68	5					市道	小ヶ倉線
326	I 1 3645	伊形町	伊形-3	65	35	22	5					市道	伊形4, 5号線
327	I 1 3646	上伊形	上伊形第4	60	56	62	5					市道	上伊形線
328	I 1 3647	小野町	小野第9	50	70	24	5					市道	高町早稲田線
329	I 1 3648	須佐町	須佐第8	60	105	30	5					市道	須佐山田2号線
330	I 1 3649	川島町	川島第7	40	120	28	6					市道	川島山突線
331	I 1 3650	川島町	川島第8	40	450	30	9					国道	388号
332	I 1 3651	小野町	小野第10	60	70	10	6					市道	小野公民館線
333	I 1 3652	古城町	古城第7	45	67	20	5					市道	古城三須線
334	I 1 3653	古城町	古城第8	40	47	20	7					市道	古城三須線
335	I 1 3654	安井町	安井第4	70	43	50	2					県道	浦城東海線
336	I 1 3655	安井町	安井第5	55	65	30	5					県道	浦城東海線
337	I 1 3656	神戸村	神戸第2	50	163	70	7			S63.3.15		市道	神戸村中線
338	I 1 3657	熊野江町	熊野江第5	40	100	30	7					市道	熊野江村中線
339	I 1 3658	島浦町	島浦-3	50	73	15	5					市道	島浦村中線
340	I 1 3659	島浦町	島浦-4	60	70	12	7					市道	島浦港宇治線
341	I 1 3660	古城町	古城第9	45	58	15	5					市道	古城三須線
342	I 1 3661	追内町	追内-1	50	88	30	7					市道	白石追内通線
343	I 1 3662	追内町	追内-2	50	120	30	7					市道	追内神戸線
344	I 1 3663	浦城町	浦城-1	70	270	15	6					市道	浦場村中線
345	I 1 3664	浦城町	浦城-2	50	95	20	6					県道	浦城東海線
346	I 1 3665	小峰町	小峰第7	30	85	30	6					市道	内山5号線
347	I 1 3666	平田町	平田第4	48	227	15	6					市道	平田3号線
348	I 1 3667	佐野町	佐野第4	45	110	70	7					市道	佐野ヶ内線
349	I 1 3668	大峽町	大峽第7	33	60	14	7					市道	竹谷神社線
350	I 1 3669	浦城町	浦城-3	50	210	30	8					県道	浦城東海線
351	I 1 3670	野田町	野田	45	205	23	19					市道	五ヶ瀬団地外廻線
352	I 1 3671	西階町	西階第11	45	65	28	6					市道	金堂ヶ池団地線
353	I 1 3672	石田町	石田第4	45	42	24	3	集会所	1			市道	石田2号線

## 自然斜面(本庁)

番号	危険箇所番号	位置		地形			住宅(戸)	公共の建物		急傾斜地崩壊危険区域の指定年月日	山腹崩壊危険箇所重複地区	避難道路	
		町名	箇所名	傾斜(度)	長さ(m)	高さ(m)		種類	数			区分	名称
354	II 1 1539	岡元町	岡元第3	69	100	28	4			S62.7.10		国道	218号
355	II 1 1542	細見町	細見第3	78	160	17	4			H1.1.10		市道	細見16号線
356	II 1 1567	熊野江町	熊野江第3	31	70	75	4				203-280	市道	熊野江村中2号線
357	II 1 1578	安井町	安井第2	46	126	66	2				203-320	市道	安井線
358	II 1 1580	神戸町	神戸第1	70	158	38	3					市道	神戸村中3号線
359	II 1 1594	水尻町	水尻第4	40	194	45	4						旭化成工場内
360	II 1 2179	上三輪町	上三輪第2	35	110	15	2					県道	北方土々呂線
361	II 1 2186	片田町	片田第4	73	120	19	4					市道	片田村中線
362	II 1 2189	妙町	妙第2	58	22	5	1					県道	岩戸延岡線
363	II 1 7357	川島町	川島第9	45	68	42	3					市道	那智線
364	II 1 7358	平田町	平田第5	34	70	34	4					市道	平田4号線
365	II 1 7359	平田町	平田第6	38	18	12	1					市道	平田4号線
366	II 1 7360	小川町	小川第7	38	107	20	3					市道	上野小川線
367	II 1 7361	小川町	小川第8	54	65	28	2					市道	上野小川線
368	II 1 7362	中三輪町	中三輪-1	41	45	16	2					市道	中三輪線
369	II 1 7363	稲葉崎町	稲葉崎-1	39	44	16	4					市道	稲葉崎38号線
370	II 1 7364	松山町	松山第8	35	34	38	3					市道	古川1号線
371	II 1 7365	三須町	三須第17	54	50	7	1					市道	三須2号線
372	II 1 7366	櫛津町	櫛津第8	30	65	24	4					市道	櫛津2号線
373	II 1 7367	神戸町	神戸第4	45	33	50	1					市道	神戸村中2号線
374	II 1 7368	佐野町	佐野第5	30	15	78	1				203-190	市道	佐野1号線
375	II 1 7369	桑平町	桑平第3	45	75	30	3				203-411	県道	岩戸延岡線
376	II 1 7370	大峽町	大峽第8	30	60	100	1					市道	竹谷神社線
377	II 1 7371	差木野町	差木野第7	42	35	20	1					市道	差木野村中6号線
378	II 1 7372	差木野町	差木野第8	40	25	22	1					市道	差木野村中6号線
379	II 1 7373	鹿小路	鹿小路第7	50	25	30	1					市道	鹿小路山田線
380	II 1 7374	鹿小路	鹿小路第8	35	30	70	1					市道	鹿小路山田線
381	II 1 7375	川島町	川島第10	50	38	60	1					市道	那智2号線
382	II 1 7376	川島町	川島第11	40	40	70	1					市道	那智2号線
383	II 1 7377	川島町	川島第12	65	90	82	3					国道	388号
384	II 1 7378	川島町	川島第13	60	125	78	1					国道	388号
385	II 1 7379	佐野町	佐野第6	43	70	70	2					市道	佐野ヶ内線
386	II 1 7380	佐野町	佐野第7	36	70	50	1				203-190	市道	佐野1号線
387	II 1 7381	祝子町	祝子第5	38	40	10	2					市道	祝子内線
388	II 1 7382	桜ヶ丘	桜ヶ丘第12	40	55	70	1					市道	桜ヶ丘17号線
389	II 1 7383	桜ヶ丘	桜ヶ丘第13	35	35	20	1					市道	桜ヶ丘18号線
390	II 1 7384	桜ヶ丘	桜ヶ丘第14	60	60	30	4					市道	桜ヶ丘6号線
391	II 1 7385	稲葉崎町	稲葉崎-2	35	95	15	4					市道	稲葉崎山突線
392	II 1 7386	大峽町	大峽第9	45	40	60	2					市道	無鹿大峽線
393	II 1 7387	稲葉崎町	稲葉崎-3	38	20	15	1					市道	稲葉崎山突線
394	II 1 7388	川島町	川島第14	45	50	58	3					国道	388号
395	II 1 7389	白石町	白石第5	60	50	75	1					市道	白石追内通線
396	II 1 7390	白石町	白石第6	50	656	92	1					市道	白石追内通線
397	II 1 7391	白石町	白石第7	40	130	40	4					市道	白石追内通線
398	II 1 7392	白石町	白石第8	60	570	100	1					市道	白石追内通線
399	II 1 7393	白石町	白石第9	45	150	30	3					市道	白石追内通線
400	II 1 7394	白石町	白石第10	75	155	30	1					市道	白石追内通線
401	II 1 7395	白石町	白石第11	50	8	50	1					市道	白石追内通線
402	II 1 7396	水尻町	水尻第5	40	295	40	1						旭化成工場内
403	II 1 7397	水尻町	水尻第6	45	330	34	3						旭化成工場内
404	II 1 7398	追内町	追内-3	70	35	62	1					市道	白石追内通線
405	II 1 7399	追内町	追内-4	50	90	52	4					市道	白石追内通線
406	II 1 7400	追内町	追内-5	60	42	44	2					市道	追内安井線
407	II 1 7401	追内町	追内-6	70	55	5	2					市道	追内安井線
408	II 1 7402	追内町	追内-7	70	40	26	3					市道	追内1号線
409	II 1 7403	鹿狩瀬町	鹿狩瀬第4	40	68	32	2					県道	岩戸延岡線
410	II 1 7404	鹿狩瀬町	鹿狩瀬第5	40	20	30	1					市道	宇和田10号線
411	II 1 7405	祝子町	祝子第6	46	40	30	1					市道	下祝子稲葉崎線
412	II 1 7406	宇和田町	宇和田第4	42	45	30	1					県道	岩戸延岡線
413	II 1 7407	宇和田町	宇和田第5	50	130	60	2					県道	岩戸延岡線
414	II 1 7408	宇和田町	宇和田第6	35	50	80	1					県道	岩戸延岡線
415	II 1 7409	宇和田町	宇和田第7	40	80	40	1					市道	祝子堤防線
416	II 1 7410	宇和田町	宇和田第8	45	30	40	1					県道	岩戸延岡線
417	II 1 7411	富美山町	富美山第20	66	40	15	2					市道	康芝園団地6号線
418	II 1 7412	富美山町	富美山第21	32	30	10	2					市道	富美山山2号線
419	II 1 7413	東海町	東海	45	45	32	4			S62.7.10		県道	浦城東海線
420	II 1 7414	水尻町	水尻第7	40	38	60	1					市道	櫻井線
421	II 1 7415	行藤町	行藤-1	32	57	20	2					市道	平南北線
422	II 1 7416	行藤町	行藤-2	32	33	20	1					市道	平黒仁田線
423	II 1 7417	行藤町	行藤-3	30	14	15	1					市道	行藤集会場線
424	II 1 7418	行藤町	行藤-4	30	30	18	1					市道	舞野4号線
425	II 1 7419	平田町	平田第7	36	35	20	1					市道	惣ヶ内2号線
426	II 1 7420	平田町	平田第8	34	40	37	3					市道	惣ヶ内2号線
427	II 1 7421	平田町	平田第9	38	44	39	1					市道	惣ヶ内線
428	II 1 7422	高野町	高野第6	46	35	39	1					市道	高野2号線
429	II 1 7423	高野町	高野第7	50	30	23	2					市道	高野2号線
430	II 1 7424	松山町	松山第9	32	30	20	1					市道	盛山線
431	II 1 7425	松山町	松山第10	45	70	20	3					市道	古川1号線
432	II 1 7426	松山町	松山第11	40	80	46	3					市道	古川1号線
433	II 1 7427	松山町	松山第12	36	40	12	1					市道	古川1号線
434	II 1 7428	松山町	松山第13	30	53	41	4					市道	古川1号線

## 自然斜面(本庁)

番号	危険箇所番号	位置		地形			住宅(戸)	公共的建物		急傾斜地崩壊危険区域の指定年月日	山腹崩壊危険箇所重複地区	避難道路	
		町名	箇所名	傾斜(度)	長さ(m)	高さ(m)		種類	数			区分	名称
435	II 1 7429	松山町	松山第14	40	75	44	3					市道	古川1号線
436	II 1 7430	古川町	古川第7	46	75	43	4					市道	古川1号線
437	II 1 7431	古川町	古川第8	52	85	42	4					市道	古川1号線
438	II 1 7432	古川町	古川第9	48	85	11	2					市道	古川区画20号線
439	II 1 7433	古川町	古川第10	30	40	37	3					市道	古川赤迫線
440	II 1 7434	古川町	古川第11	44	40	18	2					市道	古川赤迫線
441	II 1 7435	富美山町	富美山第22	40	85	20	4					市道	康芝園団地6号線
442	II 1 7436	岡富町	岡富第7	44	110	15	1						区画整理中
443	II 1 7437	岡富町	岡富第8	41	45	25	1						区画整理中
444	II 1 7438	岡富町	岡富第9	36	85	13	2						区画整理中
445	II 1 7439	岡富町	岡富第10	36	30	15	3					市道	岡富古川区画周回線
446	II 1 7440	岡元町	岡元第4	32	35	17	1					市道	岡元皆木線
447	II 1 7441	小川町	小川第9	36	65	19	2			H4.11.19	203-110	市道	小川山の手2号線
448	II 1 7442	小川町	小川第10	54	140	33	3					市道	上山田橋線 小川妙光寺前線
449	II 1 7443	小川町	小川第11	32	45	24	1					市道	細見12号線
450	II 1 7444	小川町	小川第12	54	30	22	1					県道	檜原細見線
451	II 1 7445	舞野町	舞野第6	44	40	25	2					市道	舞野4号線
452	II 1 7446	貝の畑町	貝の畑第3	38	32	20	2					国道	218号
453	II 1 7447	貝の畑町	貝の畑第4	43	30	15	1					国道	218号
454	II 1 7448	高野町	高野第8	30	25	22	1					市道	高野天下線
455	II 1 7449	天下町	天下第3	32	45	10	1					市道	高野天下線
456	II 1 7450	高野町	高野第9	36	55	23	2					市道	高野11号線
457	II 1 7451	高野町	高野第10	42	34	23	1					市道	高野天下線
458	II 1 7452	高野町	高野第11	30	20	18	1					国道	218号
459	II 1 7453	高野町	高野第12	38	35	12	1					国道	218号
460	II 1 7454	高野町	高野第13	32	25	18	1					国道	218号
461	II 1 7455	天下町	天下第4	42	58	16	2					市道	天下1号線
462	II 1 7456	天下町	天下第5	41	60	10	1					市道	天下17号線
463	II 1 7457	天下町	天下第6	50	48	10	3					市道	天下村中線
464	II 1 7458	天下町	天下第7	40	36	29	1					市道	天下18号線
465	II 1 7459	上三輪町	上三輪第4	60	50	30	2					市道	上三輪笠下線
466	II 1 7460	上三輪町	上三輪第5	45	40	35	1					市道	櫻谷山の手1号線
467	II 1 7461	上三輪町	上三輪第6	45	55	15	2					市道	櫻谷山の手2号線
468	II 1 7462	細見町	細見第7	62	36	23	1					県道	檜原細見線
469	II 1 7463	上三輪町	上三輪第7	45	60	45	2					市道	櫻谷山の手3号線
470	II 1 7464	上三輪町	上三輪第8	40	55	40	3					市道	櫻谷山の手3号線
471	II 1 7465	上三輪町	上三輪第9	45	85	40	3					市道	櫻谷山の手3号線
472	II 1 7466	上三輪町	上三輪第10	31	65	30	1					県道	北方土々呂線
473	II 1 7467	中三輪町	中三輪-2	45	65	22	3					県道	北方土々呂線
474	II 1 7468	中三輪町	中三輪-3	30	30	20	1				203-100	市道	中三輪11号線
475	II 1 7469	中三輪町	中三輪-4	45	80	32	3				203-100	県道	北方土々呂線
476	II 1 7470	中三輪町	中三輪-5	36	30	35	1					市道	中三輪10号線
477	II 1 7471	中三輪町	中三輪-6	38	20	10	1					市道	中三輪10号線
478	II 1 7472	吉野町	吉野-2	60	85	20	4					市道	吉野天下1号線
479	II 1 7473	吉野町	吉野-3	40	80	17	2					市道	吉野天下1号線
480	II 1 7474	吉野町	吉野-4	52	35	11	2					市道	吉野2号線
481	II 1 7475	下三輪町	下三輪第6	40	55	15	1					市道	岩熊井堰南線
482	II 1 7476	下三輪町	下三輪第7	45	80	17	4					市道	岩熊井堰南線
483	II 1 7477	下三輪町	下三輪第8	35	85	16	2					市道	小野三輪線
484	II 1 7478	三須町	三須第9	40	25	10	1					県道	北方土々呂線
485	II 1 7479	三須町	三須第10	60	45	34	2					県道	北方土々呂線
486	II 1 7480	小野町	小野第11	70	32	45	1					市道	小野北山付線
487	II 1 7481	小野町	小野第12	70	35	45	2					市道	小野北山付線
488	II 1 7482	三須町	三須第11	60	39	18	2					県道	八重原延岡線
489	II 1 7483	古城町	古城第11	50	19	12	1					市道	古城三須線
490	II 1 7484	古城町	古城第12	40	25	25	1					市道	古城三須線
491	II 1 7485	古城町	古城第13	50	95	30	4					県道	八重原延岡線
492	II 1 7486	古城町	古城第14	60	18	15	1					県道	八重原延岡線
493	II 1 7487	古城町	古城第15	30	50	12	4					市道	愛宕山下通線
494	II 1 7488	古城町	古城第16	50	33	10	1					市道	水源地線
495	II 1 7489	三須町	三須第12	40	32	15	3					市道	小野30号線
496	II 1 7490	三須町	三須第13	60	44	10	2					市道	小野30号線
497	II 1 7491	三須町	三須第14	60	72	30	4					市道	小野30号線
498	II 1 7492	三須町	三須第15	65	52	30	2					市道	横谷線
499	II 1 7493	三須町	三須第16	60	38	30	1					市道	横谷線
500	II 1 7494	小野町	小野第13	40	13	46	1					市道	高町早稲田線
501	II 1 7495	若葉町	若葉第5	60	33	16	2					市道	愛宕山南線
502	II 1 7496	若葉町	若葉第6	70	35	18	2					市道	愛宕山南線
503	II 1 7497	小野町	小野第14	50	30	46	2					市道	小野南山付線
504	II 1 7498	沖田町	沖田第4	45	17	20	1					市道	横谷寺田線
505	II 1 7499	沖田町	沖田第5	50	70	34	2					市道	小野片田通線
506	II 1 7500	小野町	小野第15	40	52	30	4					市道	寺畑冷尻線
507	II 1 7501	小野町	小野第16	60	95	46	3					市道	冷尻線
508	II 1 7502	片田町	片田第5	45	20	32	3					市道	片田22号線
509	II 1 7503	片田町	片田第6	35	30	10	1					市道	片田4号線
510	II 1 7504	片田町	片田第7	60	60	23	3			R3.8.10		市道	麦野橋1号線
511	II 1 7505	片田町	片田第8	70	65	22	4					市道	片田31号線
512	II 1 7506	沖田町	沖田第6	45	20	29	1					市道	平原小野線
513	II 1 7507	石田町	石田第5	40	20	16	1					県道	北方土々呂線
514	II 1 7508	石田町	石田第6	40	45	16	4					市道	石田40号線

## 自然斜面(本庁)

番号	危険箇所番号	位置		地形			住宅(戸)	公共の建物		急傾斜地崩壊危険区域の指定年月日	山腹崩壊危険箇所重複地区	避難道路	
		町名	箇所名	傾斜(度)	長さ(m)	高さ(m)		種類	数			区分	名称
515	II 1 7509	石田町	石田第7	60	40	52	1					市道	石田3号線
516	II 1 7510	石田町	石田第8	45	25	54	1					市道	石田3号線
517	II 1 7511	石田町	石田第9	40	35	28	1					市道	石田3号線
518	II 1 7512	石田町	石田第10	50	18	12	1					市道	石田40号線
519	II 1 7513	石田町	石田第11	53	47	16	1					市道	石田40号線
520	II 1 7514	石田町	西の迫	60	16	25	1					市道	石田2号線
521	II 1 7515	石田町	石田第12	45	15	33	2					市道	石田3号線
522	II 1 7516	石田町	石田第13	70	66	36	1					市道	石田3号線
523	II 1 7517	石田町	石田第14	60	28	39	2					市道	石田19号線
524	II 1 7518	石田町	石田第15	45	21	47	1					市道	石田19号線
525	II 1 7519	伊形町	伊形-4	55	24	20	2					市道	伊形3号線
526	II 1 7520	上伊形町	上伊形第5	45	30	16	2					市道	上伊形線
527	II 1 7521	上伊形町	上伊形第6	40	18	50	2					市道	上伊形線
528	II 1 7522	上伊形町	上伊形第7	50	25	20	2					市道	上伊形線
529	II 1 7523	上伊形町	上伊形第8	45	24	50	2					市道	上伊形線
530	II 1 7524	上伊形町	上伊形第9	50	70	22	3					市道	宝蔵寺通線
531	II 1 7525	上伊形町	上伊形第10	40	46	40	2					市道	上伊形線
532	II 1 7526	上伊形町	上伊形第11	45	40	26	3					市道	上伊形9号線
533	II 1 7527	上伊形町	上伊形第12	45	123	55	3					市道	上伊形神社前通線
534	II 1 7528	上伊形町	上伊形第13	55	38	55	2					市道	上伊形神社前通線
535	II 1 7529	上伊形町	上伊形第14	53	37	26	4					市道	伊形側道1号線
536	II 1 7530	伊形町	伊形-5	50	55	25	2					市道	伊形側道6号線
537	II 1 7531	伊形町	伊形-6	50	25	18	1					市道	下伊形16号線
538	II 1 7532	伊形町	伊形-7	60	15	25	1					市道	下伊形16号線
539	II 1 7533	伊形町	伊形-8	50	75	35	3					市道	下伊形16号線
540	II 1 7534	一ヶ岡	一ヶ岡第6	40	27	25	1					市道	貝の畑土々呂通線
541	II 1 7535	松原町	松原-2	50	40	20	2					市道	岬6号線
542	II 1 7536	土々呂町	土々呂第8	50	53	60	2					市道	不動参道線
543	II 1 7537	土々呂町	土々呂第9	50	47	56	2					市道	不動参道線
544	II 1 7538	土々呂町	土々呂第10	50	125	52	4					県道	北方土々呂線
545	II 1 7539	土々呂町	土々呂第11	50	25	15	1					国道	10号
546	II 1 7540	妙見町	妙見第7	45	95	37	4					市道	妙見入江巡廻線
547	II 1 7541	妙見町	妙見第8	50	50	16	4					市道	妙見3号線
548	II 1 7542	鯛名町	鯛名第12	55	57	18	3		S56.3			市道	鯛名巡廻線
549	II 1 7543	鯛名町	鯛名第13	45	17	12	1					県道	遠見半島線
550	II 1 7544	鯛名町	鯛名第14	45	30	25	2					県道	遠見半島線
551	II 1 7545	鯛名町	鯛名第15	40	20	12	1					市道	名水小学校横通線
552	II 1 7546	赤水町	赤水第7	70	110	28	2					市道	赤水線
553	II 1 7547	赤水町	赤水第8	50	80	27	2					市道	赤水線
554	II 1 7548	赤水町	赤水第9	50	85	36	3					市道	赤水2号線
555	II 1 7549	赤水町	赤水第10	60	100	134	2					市道	赤水鱒見山線
556	II 1 7550	赤水町	赤水第11	40	55	45	1					市道	赤水鱒見山線
557	II 1 7551	須美江町	須美江第6	40	17	58	3		S62.8.21			市道	須美江村中線
558	II 1 7552	宮長町	宮長	36	50	50	2					市道	祝子浜砂線
559	II 1 7553	浦城町	浦城-9	40	62	55	4					市道	岩井川線
560	II 1 7554	浦城町	浦城-10	35	70	33	3					国道	388号
561	II 1 7555	浦城町	浦城-11	40	75	33	2					市道	浦城港湾線
562	II 1 7556	浦城町	浦城-12	35	55	10	2					国道	388号
563	II 1 7557	浦城町	浦城-13	60	30	33	1					市道	折川内村中線
564	II 1 7558	浦城町	浦城-14	40	25	14	2					県道	浦城東海線
565	II 1 7559	浦城町	浦城-15	60	35	48	1					県道	浦城東海線
566	II 1 7560	鹿狩瀬町	鹿狩瀬第6	30	30	20	2					市道	鹿狩瀬行藤線
567	II 1 7561	鹿狩瀬町	鹿狩瀬第7	40	40	30	2					市道	鹿狩瀬行藤線
568	II 1 7562	鹿狩瀬町	鹿狩瀬第8	30	30	20	1					市道	鹿狩瀬行藤線
569	II 1 7563	鹿狩瀬町	鹿狩瀬第9	50	130	20	4					市道	尾の鼻線
570	II 1 7564	鹿狩瀬町	鹿狩瀬第10	48	50	20	2					市道	尾の鼻線
571	II 1 7565	鹿狩瀬町	鹿狩瀬第11	30	18	40	2					市道	鹿狩瀬行藤線
572	II 1 7566	鹿狩瀬町	鹿狩瀬第12	35	33	40	3					市道	鹿狩瀬行藤線
573	II 1 7567	鹿狩瀬町	鹿狩瀬第13	30	25	35	1					市道	鹿狩瀬行藤線
574	II 1 7568	鹿狩瀬町	鹿狩瀬第14	43	65	40	1					市道	鹿狩瀬行藤線
575	II 1 7569	鹿狩瀬町	鹿狩瀬第15	40	50	35	2					県道	岩戸延岡線
576	II 1 7570	鹿狩瀬町	鹿狩瀬第16	40	90	40	2					県道	岩戸延岡線
577	II 1 7571	鹿狩瀬町	鹿狩瀬第17	34	90	74	3					県道	岩戸延岡線
578	II 1 7572	大野町	大野第2	65	80	30	3					市道	下祝子稲葉崎線
579	II 1 7573	大野町	大野第3	62	30	30	1					市道	下祝子稲葉崎線
580	II 1 7574	佐野町	佐野第8	45	50	40	4					市道	下祝子稲葉崎線
581	II 1 7575	佐野町	佐野第9	82	50	15	2					市道	佐野ヶ内線
582	II 1 7576	安井町	安井第6	70	40	56	2					市道	追内安井線
583	II 1 7577	安井町	安井第7	30	25	70	1					市道	安井線
584	II 1 7578	神戸町	神戸第5	60	62	32	3				203-310	市道	神戸村中線
585	II 1 7579	神戸町	神戸第6	70	30	50	2					市道	神戸村中4号線
586	II 1 7580	神戸町	神戸第7	60	18	30	3					県道	浦城東海線
587	II 1 7581	神戸町	神戸第8	60	80	40	3					県道	浦城東海線
588	II 1 7582	小川町	小川第13	50	35	86	1					市道	黒仁西山の手線
589	II 1 7583	小川町	小川第14	42	40	26	2		H5.8.2			県道	檜原細見線
590	II 1 7584	上三輪町	上三輪-1	40	40	30	2					市道	伊原線
591	II 1 7585	上三輪町	上三輪-2	40	75	10	2					市道	伊原上の鶴線
592	II 1 7586	上三輪町	上三輪第11	45	60	10	2					市道	伊原線
593	II 1 7587	上三輪町	上三輪第12	45	20	10	1					県道	北方土々呂線
594	II 1 7588	黒仁田町	黒仁田	39	92	40	2					県道	檜原細見線
595	II 1 7589	行藤町	行藤-5	32	47	25	3					市道	舞野行藤線

## 自然斜面(本庁)

番号	危険箇所番号	位置		地形			住宅(戸)	公共的建物		急傾斜地崩壊危険区域の指定年月日	山腹崩壊危険箇所重複地区	避難道路	
		町名	箇所名	傾斜(度)	長さ(m)	高さ(m)		種類	数			区分	名称
596	II 1 7590	行藤町	行藤-6	38	38	50	1					市道	舞野行藤線
597	II 1 7591	行藤町	行藤-7	40	23	30	1					市道	行藤線
598	II 1 7592	行藤町	行藤-8	50	50	60	2					市道	行藤線
599	II 1 7593	行藤町	行藤-9	36	46	30	1					市道	鹿狩瀬行藤線
600	II 1 7594	川島町	川島第15	50	25	38	3					市道	川島山突線
601	II 1 7595	島浦町	島浦-5	60	30	60	1					市道	島浦港宇治線
602	II 1 7596	川島町	川島第16	60	37	44	3					国道	388号
603	II 1 7597	白石町	白石第12	60	55	40	3					市道	白石追内通線
604	II 1 7598	古川町	古川第12	50	30	21	2					市道	安賀多神社廻線
605	II 1 7599	若葉町	若葉第7	50	55	20	2					市道	愛宕山南線
606	II 1 7600	小野町	小野第17	45	43	26	2					市道	寺畑線
607	II 1 7601	鯛名町	鯛名第16	50	85	17	2					県道	遠見半島線
608	II 1 7602	鯛名町	鯛名第17	45	75	15	3					市道	名水小学校横通線
609	II 1 7603	鯛名町	鯛名第18	55	95	16	3					市道	名水小学校横通線
610	II 1 7604	鯛名町	鯛名第19	45	25	45	4					県道	遠見半島線
611	II 1 7605	高野町	高野第14	42	24	15	1					国道	218号
612	II 1 7606	上伊形町	上伊形第15	55	90	40	3					市道	上伊形線
613	II 1 7607	上伊形町	上伊形第16	55	90	42	4					市道	上伊形8号線
614	II 1 7608	上伊形町	上伊形第17	40	150	56	4					市道	上伊形線
615	II 1 7609	石田町	石田第16	50	77	45	3					県道	北方土々呂線
616	II 1 7610	古城町	古城第17	45	30	20	4					市道	愛宕山下4号線
617	II 1 7611	須美江町	須美江第7	50	15	70	2					市道	須美江港線
618	II 1 7612	須佐町	須佐第9	40	85	30	3					市道	須佐山田1号線
619	II 1 7613	差木野町	差木野第9	40	65	30	4					市道	差木野村中6号線
620	II 1 7614	差木野町	差木野第10	68	55	60	4					市道	差木野村中6号線
621	II 1 7615	大峽町	大峽第10	40	65	60	1			S.58.9.6		市道	大峽村中線
622	II 1 7616	大峽町	大峽第11	60	50	60	1			S.58.9.6		市道	大峽村中線
623	II 1 7617	森木第1	大野第4	32	95	12	3					市道	大野森木線
624	II 1 7618	森木第3	大野第5	45	80	24	3					市道	下祝子稲葉崎線
625	II 1 7619	妙町	妙第3	60	160	140	1					市道	下祝子稲葉崎線
626	II 1 7620	大峽町	大峽第12	30	50	40	2					市道	竹谷神社線
627	II 1 7621	上三輪町	上三輪第13	43	80	35	1					市道	檜谷鹿越線
628	II 1 7622	松山町	松山第15	50	55	53	3					市道	古川1号線
629	II 1 7623	松山町	松山第16	45	30	53	3					市道	古川1号線
630	II 1 7624	小川町	小川第15	53	55	16	2					県道	檜原細見線
631	II 1 7625	小川町	小川第16	31	85	20	4					市道	小川1号線
632	II 1 7626	小川町	小川第17	53	128	20	2					県道	檜原細見線
633	II 1 7627	大野町	大野第6	34	135	15	3					市道	大野通線
634	II 1 7628	鹿狩瀬町	鹿狩瀬第18	32	25	10	1					市道	尾の鼻線
635	II 1 7629	鹿狩瀬町	鹿狩瀬第19	38	83	46	3				203-170	市道	尾の鼻線
636	II 1 7630	小峰町	小峰第8	32	63	11	1					市道	小峰14号線
637	II 1 7631	貝の畑町	貝の畑第5	48	135	47	3					市道	上野貝の畑線
638	II 1 7632	細見町	細見第4	42	60	37	2					県道	檜原細見線
639	II 1 7633	細見町	細見第5	34	80	35	3					県道	檜原細見線
640	II 1 7634	高野町	高野第15	36	95	16	4					市道	高野天下線
641	II 1 7635	高野町	高野第16	30	100	16	3					市道	高野天下線
642	II 1 7636	下三輪町	下三輪第9	36	40	23	2					市道	三輪山の手2号線
643	II 1 7637	下三輪町	下三輪第10	50	50	29	2					市道	三輪山の手2号線
644	II 1 7638	下三輪町	下三輪第11	52	50	26	1					県道	北方土々呂線
645	III 1 9607	差木野町	長谷	30	100	26	0					市道	差木野村中3号線
646	III 1 9608	追内町	追内町-1	30	125	48	0					市道	白石追内通線
647	III 1 9609	追内町	追内町-2	35	150	38	0					市道	白石追内通線
648	III 1 9610	宇和田町	宇和田町-1	30	100	38	0					市道	岩戸延岡線
649	III 1 9611	宇和田町	宇和田町-2	35	100	25	0					県道	岩戸延岡線
650	III 1 9612	柚木町	柚木町	45	100	25	0					市道	宇和田6号線
651	III 1 9613	舞野町	舞野町	35	125	15	0					市道	真藤線
652	III 1 9614	下三輪町	下三輪町	35	200	90	0					市道	下三輪20号線
653	III 1 9615	塩浜町	塩浜町-1	40	110	48	0					国道	延岡南道路
654	III 1 9616	石田町	石田町	35	100	22	0					市道	伊形側道5号線
655	III 1 9617	伊形町	伊形町-1	30	100	16	0					市道	伊形側道6号線
656	III 1 9618	上伊形町	上伊形町-1	30	170	28	0					市道	上伊形11号線
657	III 1 9619	上伊形町	上伊形町-2	30	110	40	0					市道	上伊形9号線
658	III 1 9620	伊形町	伊形町-2	40	200	37	0					市道	伊形6号線 伊形側道6号線
659	III 1 9621	下伊形町	下伊形町	35	105	60	0					市道	下伊形西側道線
660	III 1 9622	土々呂町	土々呂町	30	100	30	0					市道	ろう学校線
661	III 1 9623	鯛名町	鯛名町-1	45	195	25	0					市道	名水小学校横通線
662	III 1 9624	鯛名町	鯛名町-2	30	225	35	0					市道	名水小学校横通線
663	III 1 9625	鯛名町	鯛名町-3	30	165	20	0					市道	赤水1号線
664	III 1 9626	鯛名町	鯛名町-4	35	125	32	0					市道	赤水1号線
665	III 1 9627	鯛名町	鯛名町-5	30	150	15	0					市道	赤水1号線
666	III 1 9628	赤水町	赤水町-1	30	100	15	0					市道	赤水3号線
667	III 1 9629	赤水町	塩浜町-2	35	125	26	0					市道	赤水3号線
668	III 1 9630	赤水町	赤水町-2	30	150	28	0					市道	赤水3号線
669	III 1 9631	赤水町	赤水町-3	30	160	32	0					市道	赤水3号線
670	III 1 9632	鯛名町	鯛名町-6	35	100	25	0					市道	赤水1号線
671		小野町	小野第18	55	170	13	5			H2.3.30		市道	小野北山付2号線
672		宇和田町	宇和田第9	55	100	10	2					市道	宇和田11号線
673		宇和田町	宇和田第10	70	200	20	4					市道	宇和田線
674		松山町	松山第17	80	50	15	3					市道	松山宇和田線
675		平田町	平田第10	70	50	10	3					市道	惣ヶ内線



## 自然斜面(本庁)

番号	危険箇所番号	位置		地形			住宅 (戸)	公共的建物		急傾斜地崩壊 危険区域の 指定年月日	山腹崩壊危険 箇所重複地区	避難道路		
		町名	箇所名	傾斜 (度)	長さ (m)	高さ (m)		種類	数			区分	名称	
676		水尻町	水尻第8	45	420	40	0			S46.3.31		県道	浦城東海線	
677		愛宕町	愛宕第6	45	100	16	0						市道	横谷線
678		小川町	小川第18	45	120	10	3						市道	上鶴橋線
679		安井町	安井第8	55	80	10	1						市道	追内安井線
680		小峰町	小峰第9	60	60	15	1						市道	小峰城下線
681		中三輪町	中三輪-7	55	180	10	4						市道	越の谷線
682		下三輪町	下三輪第12	50	50	10	1						市道	岩熊井堰南線
683		片田町	片田第9	55	60	10	2						市道	片田村中線
684		上伊形町	上伊形第8	50	140	10	3						市道	上伊形線
685		古城町	古城第18	60	125	15	12						市道	古城9号線
686		塩浜町	塩浜第11	60	100	12	15						市道	朝陽団地7号線
687		大貫町	大貫第3	80	180	7	8						市道	大貫7号線
688		祝子町	祝子第7	80	80	8	5						市道	祝子内線
689		浦城町	浦城-16	60	200	30	3							
690		浦城町	仲崎	50	30	15	1							
691		土々呂町	土々呂第12	60	50	20	14	公民館	1					
692		三須町	三須第18	40	80	5	5							
693		三須町	三須第19	70	150	8	6					市道	三須小野線	
694		三須町	三須第20	60	15	15	3							
695		天下町	天下第8	60	100	10	8					市道	貝の畑天下堤防線	
696		富美山町	富美山第23	40	100	10	10							
697		小野町	小野第19	40	50	15	0	営農集会所	1			市道	三須小野2号線	
698		古城町	古城第19	70	70	10	2							
699		貝の畑町	貝の畑第6	45	105	18	5					国道	218号	
700		稲葉崎町	稲葉崎第2-1	60	90	8	4					市道	稲葉崎中通線	
701		吉野町	吉野新1	75	180	16	4					市道	天下吉野線	
702		野地町	野地第8	53	68	6	6			R4.4.25		市道	野地7号線	
703		吉野町	吉野新②	52	140	16	4						市道	吉野天下3号線

## 人工斜面(本庁)

番号	危険箇所番号	位置		地形			住宅(戸)	公共的建物		急傾斜地崩壊危険区域の指定年月日	山腹崩壊危険箇所重複箇所	避難道路	
		町名	箇所名	傾斜(度)	長さ(m)	高さ(m)		種類	数			区分	名称
1	I 2 0067	三須町	三須第1	26	210	30	13					市道	三須団地4, 5号線
2	I 2 0068	平原町	平原第3	42	240	55	37					市道	錦団地下線 平原19号線
3	I 2 0069	平原町	平原第4	31	180	48	36					市道	平原潮見団地1, 2, 3, 4, 5, 号線
4	I 2 0070	平原町	平原第5	11	120	48	15					市道	平原団地2, 4号線
5	I 2 0071	若葉町	若葉第1	37	220	48	40					市道	若葉1, 9, 23号線
6	I 2 0072	若葉町	若葉第3	71	395	52	14	公民館	1			市道	片田団地3, 4号線 沖田第2団地10号線
7	I 2 0073	沖田町	沖田	56	380	38	22					市道	沖田団地3, 4, 5, 6, 7, 8号線 鶴ヶ丘東西1号線
8	I 2 0074	塩浜町	塩浜第6	13	120	58	16					市道	塩浜16号線 渚ヶ丘団地1号線
9	I 2 0075	一ヶ岡町	一ヶ岡第3	10	60	59	25					市道	貝の畑土々呂通線 一ヶ岡55号線
10	I 2 0076	一ヶ岡町	一ヶ岡第5	13	110	52	14					市道	一ヶ岡59, 64号線
11	I 2 0077	富美山町	富美山第11	16	130	34	24			H14.3.28		市道	さくら団地2号線
12	I 2 0078	西階町	西階第1	10	142	46	16	公民館	1			市道	西階通2号線 西階団地1, 7号線
13	I 2 0079	西階町	西階第4	34	280	42	9	勤労者体育館	1			市道	すみれ団地1, 2号線
14	I 2 0080	西階町	西階第5	34	305	45	11					市道	西階6号線 つつじ団地7号線
15	I 2 0083	桜ヶ丘町	桜ヶ丘第5	40	300	58	10					市道	桜ヶ丘9, 10, 111 2, 14, 29号線 桜ヶ丘中通1号線
16	I 2 0084	桜ヶ丘町	桜ヶ丘第3	32	230	58	47					市道	桜ヶ丘通線 桜ヶ丘35号線
17	I 2 0099	野地町	野地	28	280	42	10					市道	野地45号線
18	I 2 0235	若葉町	若葉第4	11	195	70	52					市道	若葉通線 平原椿1, 2号線
19	I 2 0236	富美山町	富美山第19	23	190	50	50					市道	康芝園団地1, 4号線
20	I 2 0237	舞野町	舞野第5	1	200	50	25	舞野地区多目的研修センター	1			市道	舞野4号線
21	I 2 0238	古城町	古城第10	7	75	50	45					市道	古城三須線
22	I 2 0239	土々呂町	土々呂第6	12	120	45	20					市道	土々呂ニュータウン 1, 2, 3号線
23	I 2 0240	土々呂町	霧島台	19	120	48	55				203-40	市道	霧島台外廻線
24	I 2 0241	櫛津町	櫛津第9	2	170	50	27	ポリテクセンター	1			市道	土々呂門川線
25	I 2 0242	櫛津町	櫛津第10	8	55	45	17					市道	櫛津団地2, 3号線
26	I 2 0243	櫛津町	櫛津第11	15	150	50	20					市道	櫛津団地2, 3号線
27	I 2 0244	妙見町	妙見第5	5	70	50	40					市道	妙見8号線
28	I 2 0245	鯛名町	鯛名第11	0	48	75	26	老人ホーム	2			市道	赤水線 名水小学校横通線
29	I 2 0246	熊野江町	熊野江第6	5	38	30	18					市道	中村線
30	I 2 0247	神戸町	神戸第3	1	30	70	20	公民館	1			市道	神戸村中線
31	I 2 0248	土々呂町	土々呂第7	5	55	50	15					市道	蒲ヶ迫1号線
32	I 2 0249	妙見町	妙見第6	6	45	40	19					市道	妙見7, 8号線
33	I 2 0250	三須町	三須第8	7	75	70	20					市道	三須1号線
34	II 2 0411	舞野町	南方	3	45	38	20					市道	平田中三輪線
35	II 2 0412	櫛津町	櫛津第12	3	180	35	30					市道	土々呂門川線
36	II 2 0413	神戸町	神戸第9	1	21	60	13					県道	浦城東海線
37	II 2 0414	沖田町	沖田第7	1	35	45	23						
38	II 2 0415	浦城町	浦城-16	2	25	60	13					県道	浦城東海線
39	II 2 0416	浦城町	浦城-17	4	65	60	20					県道	浦城東海線
40		白石町	白石第3	45	100	30	0						

## 自然斜面(北方総合支所)

番号	危険箇所番号	位置		地形			住宅(戸)	公共の建物		急傾斜地崩壊危険区域の指定年月日	山腹崩壊危険箇所重複地区	避難道路		
		町名	箇所名	傾斜(度)	長さ(m)	高さ(m)		種類	数			区分	名称	
1	I 1 1636	丑	角田	角田1	45	215	33	5			S52.5.17		国道	218号
2	I 1 1637	丑	角田	角田2	65	248	15	7					市道	角田南久保山線 角田足鍋線
3	I 1 1638	寅		笠下	65	365	7	21	公民館	1	S61.10.11		市道	前畑線 上三輪笠下線 笠下1, 2号線
4	I 1 1639	卯		東野々下	41	370	42	25	商工会	1			市道	川水流うそ越線
5	I 1 1640	卯		川水流第1	42	320	30	16	役場・駐在所	2	H6.3.22		市道	川水流中央通り線
6	I 1 1641	卯		川水流第2	43	260	30	24	駅・旅館	2	H6.3.22		市道	川水流中央通り線 下水流上水流線
7	I 1 1642	卯		桑水流	43	281	38	7			S61.5.2		市道	池の本線
8	I 1 1643	辰		上崎	35	90	20	1	駅	1			市道	桑水流上崎線
9	I 1 1644	辰		恵比須	40	220	41	5			S59.12.14		県道	北方高千穂線
10	I 1 1645	辰		下渡	31	350	24	9	公民館	1	S62.8.21		県道	北方高千穂線
11	I 1 1646	午		尾弘谷	50	240	44	9	郵便局	1	S61.5.2	426-70	県道 市道	北方高千穂線 尾弘線
12	I 1 1647	午		八峡	38	260	91	8	公民館	1	S53.5.30	426-60	市道	八峡三ヶ村線
13	I 1 1648	午		船迫	42	200	60	9			S61.5.2		県道	北方高千穂線
14	I 1 1649	巳		早日渡	36	200	28	14	駅	1	S46.3.31		市道	早日渡駅前線
15	I 1 1650	巳		井の川	38	172	9	5					市道	窪菌先の川線
16	I 1 1651	巳		亀ヶ崎	45	160	69	2	駅	1			市道	城打扇線
17	I 1 1652	巳		城	38	280	79	13	改善センター	2	S59.12.14		市道	城網の瀬線 城吉の本線
18	I 1 1655	未		滝下	52	420	63	17	多目的集会所	1	S46.3.31		県道	北方高千穂線
19	I 1 1656	未		椎畑	37	260	18	6			S61.10.11		市道	前園西の原線
20	I 1 1657	未		日平第1	60	260	7	10	公民館	1	S58.6.18	426-40	県道	上祝子網の瀬線
21	I 1 1658	未		日平第2	42	187	70	13					県道	上祝子網の瀬線
22	I 1 1659	未		松崎	34	215	58	7			S54.12.14	426-30	市道	上祝子網の瀬線 松崎線
23	I 1 1660	未		楨峰	51	140	12	4	郵便局	1	S45.4.1		県道 市道	上祝子網の瀬線 楨峰美々地線
24	I 1 1661	未		波娣第1	40	180	61	10	小学校	1	H6.10.27		市道	楨峰美々地線
25	I 1 1663	未		長野	44	400	11	11			H10.3.19		市道	長野線 楨峰美々地線
26	I 1 1665	申		八幡森	42	160	16	3	小学校	1			県道	上祝子網の瀬線
27	I 1 1666	申		東の内	37	120	14	0	小学校	1			県道	上祝子網の瀬線
28	I 1 1668	亥		唐立	50	300	22	10			S58.9.6		市道	曾木唐立線
29	I 1 1669	亥		二股桑水流	41	200	62	7					市道	屋方原二股線
30	I 1 1670	亥		二股	42	340	10	8			S61.5.2		市道	二股線
31	I 1 1671	戌		頼木	35	190	45	7			H10.3.19	426-140	県道	大保下曾木停車場線
32	I 1 1672	戌		石上	50	350	20	14			S56.9.4		県道	大保下曾木停車場線
33	I 1 1675	戌		板ヶ平	45	309	28	13					県道	大保下曾木停車場線
34	I 1 1678	酉		上中尾	40	167	12	6					市道	小原上中尾線
35	I 1 1679	酉		小中尾	40	152	67	5					市道	藤の木線
36	I 1 1680	酉		下水流	36	51	39	6					県道	大保下曾木停車場線
37	I 1 1681	子		瀬越	34	250	22	7	公民館	1	H10.3.19		県道	大保下曾木停車場線
38	I 1 1682	子		後曾木	40	520	19	28	営農研修館	1	S54.12.14		市道	仲畑後曾木線 曾木唐立線
39	I 1 1683	子		下曾木第1	38	260	18	19	駅・公民館	2	S51.6.18		県道 市道	大保下曾木停車場線 下曾木曾木原線
40	I 1 1684	子		下曾木第2	64	270	6	13	保育園・駐在所	2	S53.5.30		県道	大保下曾木停車場線
41	I 1 1685	子		柳瀬	39	350	14	21	公民館・駐車場	2	S52.5.17		市道	柳瀬駄小屋線
42	I 1 1686	子		南久保山	43	200	6	7			S56.9.4		市道	柳瀬駄小屋線
43	I 1 2201	丑		角田第3	34	448	24	15					国道	218号
44	I 1 2202	子		北久保山	49	130	6	6			H6.10.27		市道	日操線
45	I 1 2204	卯		美々地	54	145	7	7					市道	川水流うそ越線
46	I 1 2217	寅		笠下第2	47	270	26	7			H11.3.26	426-120	市道	楨峰美々地線 笠下岩土原線
47	I 1 2219	卯		上水流第1	39	113	20	6					国道	218号
48	I 1 2220	卯		上水流第2	37	71	8	7					国道	218号
49	I 1 3673	寅		笠下黒原-1	35	141	7	6					市道	岩屋ヶ内線
50	I 1 3674	寅		笠下黒原-2	39	181	20	6					市道	笠下山口線
51	I 1 3675	巳		蔵田-1	36	183	60	7					市道	恵比寿杉峠線
52	I 1 3676	午		内の口	59	193	10	7					市道	桑の木内の口線
53	I 1 3677	午		後曾木-1	37	170	15	5			H6.4.6		市道	曾木唐立線
54	I 1 3679	子		狩底-1	42	41	39	2	公民館	1		426-110	市道	八峡三ヶ村線
55	I 1 3680	申	上鹿川	上鹿川-1	32	40	14	1	宿泊施設	1			市道	上鹿川上祝子線
56	I 1 3681	申	下鹿川	下鹿川-1	40	100	25	1	民宿	1			市道	八幡森中川線
57	I 1 3682	申	下鹿川	下鹿川-2	45	215	28	4	多目的センター	1			市道	猪の内線
58	I 1 3683	戌	板上	板上-1	32	30	20	0	公民館	1	S61.10.11		県道	大保下曾木停車場線
59	I 1 3684	亥		二股	52	25	12	0	公民館	1			市道	二股線
60	I 1 3685	未	楨峰	楨峰-1	43	42	74	10	保育園	1			市道	楨峰美々地線
61	I 1 3686	戌	三槿	三槿-1	40	40	30	4	生活改善センター	1			県道	大保下曾木停車場線
62	I 1 3687	未	滝下	滝下-1	37	111	70	6	小学校	1			市道	城網の瀬線
63	I 1 3688	亥	唐立	唐立-1	38	40	20	0	営農研修館	1			県道	樫原細見線
64	I 1 3689	巳	早日渡上	早日渡上-1	38	24	34	0	公民館	1			市道	猿渡線
65	I 1 3690	卯	川水流	川水流第3	35	75	45	17	老人ホーム	1			国道	218号
66	I 1 3691	子		曾木原-1	45	200	35	8					市道	岡元曾木線
67	I 1 3692	亥	二股桑水流	二股桑水流-1	65	100	45	1	公民館	1			市道	屋方原二股線
68	I 1 3693	巳	片内	片内-1	36	37	30	1	公民館	1			市道	片内猪の内線
69	II 1 1653	甲		久保	60	125	7	4					市道	城網の瀬線
70	II 1 1654	巳		荒平	45	55	8	2					市道	城網の瀬線
71	II 1 1662	未		波娣第2	35	45	20	2					市道	楨峰美々地線
72	II 1 1667	申		上鹿川	45	140	14	4					市道	今村線
73	II 1 1673	戌		大保下	35	80	34	4				426-190	県道	大保下曾木停車場線
74	II 1 1674	戌		三槿	60	70	10	3					県道	大保下曾木停車場線
75	II 1 1676	戌		小原	45	80	16	3					県道	大保下曾木停車場線
76	II 1 1677	酉		大中尾	35	110	50	3					市道	小原上中尾線
77	II 1 1687	午		狩底	60	70	18	4					市道	狩底線
78	II 1 2203	卯		桑水流第2	45	225	55	4				426-90	市道	桑水流線

## 自然斜面(北方総合支所)

番号	危険箇所番号	位置		地形			住宅(戸)	公共的建物		急傾斜地崩壊危険区域の指定年月日	山腹崩壊危険箇所重複地区	避難道路	
		町名	箇所名	傾斜(度)	長さ(m)	高さ(m)		種類	数			区分	名称
79	II 1 2205	子	滝の上	60	200	8	4					市道	柳瀬南久保山線
80	II 1 2206	未	菅原	65	130	12	4					市道	小堀町線
81	II 1 2211	辰	上崎第2	60	200	8	3					市道	椎葉内線
82	II 1 2216	申	八幡森第2	45	105	16	3					県道	上崎仁田尾線
83	II 1 2223	丑	足鍋第1	60	185	28	4					市道	上祝子綱の瀬線
84	II 1 7639	丑	足鍋第2	60	80	52	1					市道	角田足鍋線
85	II 1 7640	酉	大中尾-1	45	55	40	3					市道	角田足鍋線
86	II 1 7641	申	上鹿川	上鹿川-2	45	40	22	2				市道	小原上中尾線
87	II 1 7642	申	下鹿川	下鹿川-3	60	45	24	1				市道	上鹿川下鹿川線
88	II 1 7643	申	下鹿川	下鹿川-4	60	40	32	1				市道	平の内猪の内線
89	II 1 7644	申	猪之内	猪之内-1	45	45	26	1				市道	平の内猪の内線
90	II 1 7645	申	猪之内	猪之内-2	60	45	16	1				市道	徳丸下線
91	II 1 7646	申	猪之内	猪之内-3	45	80	60	2				市道	徳丸下線
92	II 1 7647	申	猪之内	猪之内-4	60	40	34	1				市道	徳丸下線
93	II 1 7648	申	猪之内	猪之内-5	45	45	54	1				市道	片内猪の内線
94	II 1 7649	申	猪之内	猪之内-6	35	65	18	1				市道	片内猪の内線
95	II 1 7650	申	片内	片内-2	45	60	20	1				市道	猪の内線
96	II 1 7651	申	片内	片内-3	30	45	10	1				市道	猪の内線
97	II 1 7652	申	片内	片内-4	60	50	10	1				市道	上祝子綱の瀬線
98	II 1 7653	申	片内	片内-5	60	50	24	1				市道	上祝子綱の瀬線
99	II 1 7654	戌	大保下	大保下-2	45	60	54	1				市道	片内猪の内線
100	II 1 7655	戌	大保下	大保下-3	35	35	56	1				市道	大保下曾木停車場線
101	II 1 7656	戌	板上	板上-2	35	85	60	3				市道	大保下曾木停車場線
102	II 1 7657	戌	板上	板上-3	45	90	36	2				市道	大保下曾木停車場線
103	II 1 7658	戌	板上	板上-4	60	60	70	1				市道	大保下曾木停車場線
104	II 1 7659	未	菅原	菅原-1	45	50	15	1				市道	大保下曾木停車場線
105	II 1 7660	亥	二股	二股-2	35	50	65	1				市道	上祝子綱の瀬線
106	II 1 7661	亥	二股	二股-3	45	40	38	1				市道	二股石上線
107	II 1 7662	未	菅原	菅原-2	60	45	48	1				市道	屋方原二股線
108	II 1 7663	未	菅原	菅原-3	35	120	74	3				市道	菅原線
109	II 1 7664	未	楨峰	楨峰-2	60	45	22	2				市道	上祝子綱の瀬線
110	II 1 7665	未	美々地	美々地-1	45	45	32	1				市道	楨峰線
111	II 1 7666	午	三ヶ村	三ヶ村-1	45	30	34	1				市道	美々地線
112	II 1 7667	午	三ヶ村	三ヶ村-2	45	40	82	1				市道	桑の木内の口線
113	II 1 7668	午	三ヶ村	三ヶ村-3	60	45	44	1				市道	八峡三ヶ村線
114	II 1 7669	午	三ヶ村	三ヶ村-4	45	40	78	1				市道	八峡三ヶ村線
115	II 1 7670	酉	岩屋ヶ平	岩屋ヶ平-1	45	40	46	2				市道	狩底内の口線
116	II 1 7671	酉	岩屋ヶ平	岩屋ヶ平-2	45	125	24	2				市道	八峡三ヶ村線
117	II 1 7672	戌	頼木	頼木-1	35	90	120	2				市道	八峡三ヶ村線
118	II 1 7673	未	楨峰	楨峰-3	45	60	64	2				市道	八峡三ヶ村線
119	II 1 7674	未	椎畑	椎畑-1	60	40	16	1				市道	八峡三ヶ村線
120	II 1 7675	午	三ヶ村	三ヶ村-5	45	50	36	1				市道	八峡三ヶ村線
121	II 1 7676	午	三ヶ村	三ヶ村-6	45	50	34	1				市道	八峡三ヶ村線
122	II 1 7677	午	八峡	八峡-1	45	35	48	1				市道	八峡三ヶ村線
123	II 1 7678	午	八峡	八峡-2	35	45	74	1				市道	八峡三ヶ村線
124	II 1 7679	午	八峡	八峡-3	60	25	38	1				市道	八峡三ヶ村線
125	II 1 7680	午	八峡	八峡-4	35	80	72	2				市道	八峡三ヶ村線
126	II 1 7681	未	滝下	滝下-2	35	90	94	1				市道	八峡三ヶ村線
127	II 1 7682	酉	岩屋ヶ平	岩屋ヶ平-3	45	65	26	2				市道	八峡三ヶ村線
128	II 1 7683	戌	三槎	三槎-3	45	40	20	2				市道	八峡三ヶ村線
129	II 1 7684	亥	椋原	椋原-1	45	45	60	1				市道	八峡三ヶ村線
130	II 1 7685	亥	椋原	椋原-2	60	45	16	1				市道	八峡三ヶ村線
131	II 1 7686	亥	椋原	椋原-3	45	65	34	1				市道	八峡三ヶ村線
132	II 1 7687	亥	唐立	唐立-2	60	55	28	1				市道	八峡三ヶ村線
133	II 1 7688	亥	唐立	唐立-3	60	70	28	2				市道	八峡三ヶ村線
134	II 1 7689	亥	唐立	唐立-4	45	60	16	1				市道	八峡三ヶ村線
135	II 1 7690	亥	唐立	唐立-5	60	50	38	1				市道	八峡三ヶ村線
136	II 1 7691	巳	早日渡上	早日渡上-2	45	50	18	1				市道	八峡三ヶ村線
137	II 1 7692	巳	早日渡上	早日渡上-3	45	25	62	1				市道	八峡三ヶ村線
138	II 1 7693	巳	早日渡中	早日渡中-1	35	65	74	1				市道	八峡三ヶ村線
139	II 1 7694	巳	早日渡中	早日渡中-2	45	70	34	2				市道	八峡三ヶ村線
140	II 1 7695	巳	早日渡中	早日渡中-3	45	110	32	3				市道	八峡三ヶ村線
141	II 1 7696	巳	早日渡下	早日渡下-1	35	85	46	1				市道	八峡三ヶ村線
142	II 1 7697	巳	早日渡下	早日渡下-2	45	125	20	1				市道	八峡三ヶ村線
143	II 1 7698	午	八峡	八峡-5	60	50	22	3				市道	八峡三ヶ村線
144	II 1 7699	午	八峡	八峡-6	45	75	28	1				市道	八峡三ヶ村線
145	II 1 7700	午	八峡	八峡-7	60	45	32	2				市道	八峡三ヶ村線
146	II 1 7701	午	八峡	八峡-8	60	30	12	1				市道	八峡三ヶ村線
147	II 1 7702	午	八峡	八峡-9	35	55	154	1				市道	八峡三ヶ村線
148	II 1 7703	酉	長瀬	長瀬	60	85	26	3				市道	八峡三ヶ村線
149	II 1 7704	巳	早日渡上	早日渡上-4	45	50	64	1				市道	八峡三ヶ村線
150	II 1 7705	巳	早日渡上	早日渡上-5	45	50	124	1				市道	八峡三ヶ村線
151	II 1 7706	巳	早日渡上	早日渡上-6	45	80	44	2				市道	八峡三ヶ村線
152	II 1 7707	巳	早日渡上	早日渡上-7	45	90	74	1				市道	八峡三ヶ村線
153	II 1 7708	巳	早日渡下	早日渡下-3	45	130	12	1				市道	八峡三ヶ村線
154	II 1 7709	辰	下渡	下渡-1	35	80	64	1				市道	八峡三ヶ村線
155	II 1 7710	辰	下渡	下渡-2	45	55	40	1				市道	八峡三ヶ村線
156	II 1 7711	巳	早日渡下	早日渡下-4	35	45	46	1				市道	八峡三ヶ村線
157	II 1 7712	巳	早日渡下	早日渡下-5	35	60	22	1				市道	八峡三ヶ村線
158	II 1 7713	巳	早日渡下	早日渡下-6	35	65	54	1				市道	八峡三ヶ村線
159	II 1 7714	辰	駄小屋	駄小屋-1	30	45	34	2				市道	八峡三ヶ村線
160	II 1 7715	辰	駄小屋	駄小屋-2	60	40	24	1				市道	八峡三ヶ村線
161	II 1 7716	子	うそ越	うそ越-1	45	130	58	3				市道	八峡三ヶ村線
162	II 1 7717	子	うそ越	うそ越-2	45	80	54	2				市道	八峡三ヶ村線
163	II 1 7718	子	門の内	門の内-1	60	35	36	2				市道	八峡三ヶ村線
164	II 1 7719	子	門の内	門の内-2	45	85	18	2				市道	八峡三ヶ村線
165	II 1 7720	子	門の内	門の内-3	45	85	44	3				市道	八峡三ヶ村線
166	II 1 7721	子	門の内	門の内-4	45	30	48	1				市道	八峡三ヶ村線
167	II 1 7722	辰	駄小屋	駄小屋-3	45	30	30	1				市道	八峡三ヶ村線
168	II 1 7723	辰	駄小屋	駄小屋-4	45	40	32	1				市道	八峡三ヶ村線
169	II 1 7724	辰	駄小屋	駄小屋-5	45	35	28	1				市道	八峡三ヶ村線

## 自然斜面(北方総合支所)

番号	危険箇所番号	位置		地形			住宅 (戸)	公共の建物		急傾斜地崩壊 危険区域の 指定年月日	山腹崩壊危 険箇所重複 地区	避難道路		
		町名	箇所名	傾斜 (度)	長さ (m)	高さ (m)		種類	数			区分	名称	
170	II 1 7725	子	北久保山	北久保山-1	60	40	48	1					市道	川水流うそ越線
171	II 1 7726	子	南久保山	南久保山-1	60	35	16	1					市道	柳瀬駄小屋線
172	II 1 7727	子	猪渡	猪渡-1	45	60	18	2					県道	大保下曾木停車場線
173	II 1 7728	子	猪渡	猪渡-2	60	20	32	1					県道	大保下曾木停車場線
174	II 1 7729	子	仲畑	仲畑	60	55	40	1					市道	仲畑後曾木線
175	II 1 7730	子	後曾木	後曾木-2	60	70	24	1					市道	曾木唐立線
176	II 1 7731	子	後曾木	後曾木-3	45	80	26	3					市道	曾木唐立線
177	II 1 7732	子	松尾	松尾	45	70	38	1					市道	曾木唐立線
178	II 1 7733	子	笹原	笹原	60	80	42	2					市道	岡元曾木線
179	II 1 7734	子	曾木原	曾木原-2	45	295	38	1					市道	下曾木曾木原線
180	II 1 7735	子	荒谷	荒谷-1	45	70	36	1					市道	笹原荒谷線
181	II 1 7736	子	荒谷	荒谷-2	45	100	26	1					市道	笹原荒谷線
182	II 1 7737	子	荒谷	荒谷-3	45	190	36	2					市道	笹原荒谷線
183	II 1 7738	子	荒谷	荒谷-4	45	110	34	2					市道	小畑線
184	II 1 7739	卯	桑水流	桑水流第3	35	50	46	1					市道	桑水流上崎線
185	II 1 7740	卯	桑水流	桑水流第4	45	80	44	2					市道	桑水流線
186	II 1 7741	卯	川水流	川水流第5	35	85	16	1					市道	川水流うそ越線
187	II 1 7742	卯	川水流	川水流第6	35	70	22	1					市道	川水流うそ越線
188	II 1 7743	寅	笠下	笠下第4	45	50	24	1					市道	笠下山口線
189	II 1 7744	寅	笠下	笠下第5	45	70	16	2					市道	笠下山口線
190	II 1 7745	寅	笠下	笠下第6	35	30	24	1					市道	笠下山口線
191	II 1 7746	寅	笠下	笠下第7	35	60	34	1					市道	笠下山口線
192	II 1 7747	辰	蔵田	蔵田-2	35	90	46	2					県道	北方高千穂線
193	II 1 7748	子	南久保山	南久保山-2	60	195	34	3					市道	柳瀬駄小屋線
194	II 1 7749	丑	角田	角田第5	60	70	18	1					市道	角田足鍋線
195	II 1 8469	寅		角田第4	60	125	18	4					市道	角田足鍋線 足鍋3号線
196	II 1 7750	申	片内	片内-6	45	100	40	3					県道	上祝子綱の瀬線

## 人工斜面(北方総合支所)

番号	危険箇所番号	位置		地形			住宅 (戸)	公共の建物		急傾斜地崩壊 危険区域の 指定年月日	山腹崩壊危 険箇所重複 地区	避難道路		
		町名	箇所名	傾斜 (度)	長さ (m)	高さ (m)		種類	数			区分	名称	
1	I 2 0251	酉	上中尾	上中尾-1	20	17	4	0					市道	藤の木線
2	I 2 0252	戌	三槌	三槌-2	45	99	8	0					市道	長瀬屋方原線
3	I 2 0253	卯	川水流	川水流第4	45	47	12	17					国道	218号
4	I 2 0254	寅	笠下	笠下第3	60	35	17	0					市道	笠下黒原線
5	II 2 0417	午	八峡	八峡-10	45	200	30	1					市道	八峡三ヶ村線
6	II 2 0418	未	滝下	滝下-3	35	130	54	3					県道	北方高千穂線
7	II 2 0419	辰	下渡	下渡-3	35	80	74	1					県道	北方高千穂線
8	II 2 0420	辰	上崎	上崎第3	35	30	14	1					市道	上崎仁田尾線
9	II 2 0421	辰	駄小屋	駄小屋-6	45	30	20	1					市道	岩屋窪線

## 自然斜面(北川総合支所)

番号	危険箇所番号	位置		地形			住宅(戸)	公共の建物		急傾斜地崩壊危険区域の指定年月日	山腹崩壊危険箇所重複地区	避難道路		
		町名	箇所名	傾斜(度)	長さ(m)	高さ(m)		種類	数			区分	名称	
1	I 1 1688-1	川内名	西脇	西脇-1	41	203	34	12					市道	高畑栗木線 高畑白木山線
	I 1 1688-2			西脇-2	39	219	32	7						
2	I 1 1689	川内名	柚ヶ内	柚ヶ内	40	150	56	10					市道	矢ヶ内3号線
3	I 1 1691	川内名	深崎	深崎第1	73	200	110	10			427-50		市道	上替崎深瀬線
4	I 1 1692	川内名	深崎	深崎第2	43	300	23	7					市道	上替崎深瀬線
5	I 1 1693	長井	可愛	可愛	49	300	75	20		S62.7.10	427-70		市道	可愛線
6	I 1 1696	長井	上迫	上迫第3	45	200	35	17		S50.8.22			市道	本村須美江線
7	I 1 1697	長井	家田	家田	51	500	50	24		S50.8.22	427-60		市道	本村須美江線 無田松内線 無田線
8	I 1 1698	長井	竹ノ下	竹ノ下	75	200	14	10		S50.8.22			市道	仁瀬丹仙線 上大鶴西ノ内線 江湖堂ノ元2号線
9	I 1 1699	長井	丹仙	丹仙	72	100	34	7		S50.8.22			市道	大門線
10	I 1 1700	川内名	松瀬	松瀬	63	300	64	29		H4.8.25	427-180		県道 市道	北川北浦線 松葉前線
11	I 1 1701	川内名	上惣下	上惣下	74	190	87	7					市道	貝ノ木山八戸前水流線
12	I 1 1702	川内名	深瀬	深瀬	65	150	58	15		H10.3.19			国道	10号
13	I 1 1703	川内名	寺尾山	寺尾山	40	375	20	8			427-220		市道	上塚下塚線
14	I 1 1704	長井	坂本	坂本	65	300	20	22		S63.3.15			市道	坂本線
15	I 1 1705	長井	坂本	坂本第2	47	200	31	8		S63.3.15	427-190		市道	坂本線
16	I 1 1706	川内名	曾立山	曾立山	48	422	19	18	森林組合・公民館			427-370	国道 市道	10号 曾立1,2号線
17	I 1 1708	川内名	宮田	河原内山	55	185	110	8	公民館			427-30	市道	貝ノ木山八戸前水流線
18	I 1 1709	長井	本村	本村第1	48	200	46	27	保育園・健康増進センター		S61.5.2		市道	本村須美江線 本村2線
19	I 1 1710	長井	本村	本村第2	40	145	14	6					市道	飛石本村線 本村2線
20	I 1 1711	川内名	葛葉	葛葉	53	226	114	12	自動電話交換所				国道	10号
21	I 1 1712	川内名	下惣下	下惣下	35	150	110	5		S62.8.21			市道	貝ノ木山八戸前水流線
22	I 1 1713	長井	野鶴	野鶴	65	200	40	7		H2.3.30			市道	野鶴1号線
23	I 1 1714	長井	中ノ迫	中ノ迫第1	65	168	40	11					市道	藤迫野鶴線
24	I 1 1715	長井	中ノ迫	中ノ迫第2	68	121	17	9			427-120		市道	藤迫野鶴線
25	I 1 1716	川内名	替崎	替崎	38	200	90	9		H4.8.25	427-240		市道	貝ノ木山八戸前水流線
26	I 1 1717	川内名	夕府	夕府	43	82	41	5					市道	曾立屋形原線
27	I 1 1719	長井	陰	陰	78	173	25	5					市道	大門藤迫線
28	I 1 1720	長井	上迫	下迫	63	450	26	18		S62.8.21	427-80		市道	本村須美江線
29	I 1 1722	長井	山下	山下第1	73	350	21	16	郵便局・駅				県道 市道	日向長井停車場線 坂本新道線
30	I 1 1723	長井	山下	山下第2	40	65	19	7	郵便局・駅				県道 市道	日向長井停車場線 坂本新道線
31	I 1 1726	長井	俵野	俵野	79	350	27	12					市道	俵野坂口線
32	I 1 1727	長井	三足	三足	57	271	90	17					市道	三足線
33	I 1 1728	川内名	舞見田	舞見田	45	297	15	10			427-270		市道	舞見田線
34	I 1 1729	川内名	刈鉢	刈鉢	73	300	80	34	郵便局・駅		S45.4.1	427-10	市道	松ヶ谷山駱駄落山線
35	I 1 1730	川内名	上赤前水流	上赤	37	400	42	26		S45.4.1			国道 市道	326号 上赤前水流藤ノ木山線
36	I 1 1731	川内名	市棚	市棚	58	300	70	12	駐在所		S62.7.10	427-20	国道	10号
37	I 1 1732	川内名	八戸前水流	八戸	58	150	36	21		S45.4.1			市道	貝ノ木山八戸前水流線 八戸前水流線
38	I 1 1733	長井	橋岸	橋岸	55	300	82	16		S45.4.1			市道	橋岸森谷線
39	I 1 1734	長井	竹瀬	竹瀬	65	250	17	26		S45.4.1			市道	竹瀬線
40	I 1 1735	長井	仁瀬川坂	川坂第2	40	100	57	8		S45.4.1			市道	堂ノ元2号線
41	I 1 1736	長井	仁瀬川坂	川坂	42	302	20	19					市道	堂ノ元1号線
42	I 1 1737	長井	笹首	笹首	66	400	124	100	小学校・体育館・電話交換所		S45.4.1		市道	笹首1号線
43	I 1 1738	川内名	熊田	熊田	79	152	50	21	法務局・駐在所・役場				市道	熊田川平山線 曾立屋形原線
44	I 1 1739	長井	藤迫	藤迫	42	150	60	12		S50.8.22			市道	藤迫線
45	I 1 1740	川内名	瀬口後山	瀬口	82	350	40	24		S50.8.22			市道	瀬口前線
46	I 1 1741	川内名	日谷山	下八戸	37	250	50	13		S50.8.22			市道	貝ノ木山八戸前水流線
47	I 1 1742	長井	白石前水流	白石第1	40	150	90	11		S61.5.2			市道	白石前水流1号線
48	I 1 1743	長井	白石前水流	白石第2	30	200	78	17					市道	白石前水流1号線
49	I 1 1744	長井	白石前水流	白石第3	64	100	82	10		S61.5.2			市道	白石前水流1号線
50	I 1 1745	川内名	田ノ上	田ノ上	89	140	24	9					市道	瀬口後山駱駄落山線 牧線
51	I 1 1746	川内名	牧	牧	45	200	18	6					市道	牧線
52	I 1 1747	長井	飛石	飛石	54	500	20	23		H1.1.10			市道	竹瀬本村線

## 自然斜面(北川総合支所)

番号	危険箇所番号	位置			地形			住宅(戸)	公共の建物		急傾斜地崩壊危険区域の指定年月日	山腹崩壊危険箇所重複地区	避難道路	
		町名	箇所名	傾斜(度)	長さ(m)	高さ(m)	種類		数	区分			名称	
53	I 1 1748	長井	日谷	日谷	49	221	63	8					市道	鍵浦線
54	I 1 1749	長井	松内	松内	55	315	97	10				427-90	市道	本村須美江線
55	I 1 1750	川内名	栗木	栗木	45	225	67	7					市道	猪ノ島八ヶ迫線
56	I 1 1751	川内名	猪島	猪島	45	135	72	8					市道	猪ノ島刈鉢線
57	I 1 1752	川内名	屋形原	屋形原第1	77	148	45	8					市道	屋形原1号線
58	I 1 1754	川内名	伊良原	伊良原	55	285	13	13					国道	10号
59	I 1 1756	川内名	小木口	小木口	55	107	60	8	公民館	1			市道	伊良原線
60	I 1 1759	川内名	矢ヶ内	矢ヶ内	32	172	10	10					市道	小木口1号線
61	I 1 1761	川内名	大向	大向	71	90	60	5					市道	矢ヶ内前松ノ元線
62	I 1 2231	長井	的野	的野	84	246	26	11					市道	八戸前水流下赤前水流線
63	I 1 2243	川内名	足久	足久	40	267	105	19				427-260	市道	野鶴的野線
64	I 1 3694	長井	俵野	俵野-1	65	320	9	23				427-330	市道	猪ノ島瀬口前線
65	I 1 3695	川内名	尾形原	尾形原	82	126	36	5					市道	俵野坂口線
66	I 1 3696	川内名	小木口	小木口-1	75	83	60	13					市道	俵野1,3号線
67	I 1 3697	川内名	白木	白木-1	65	155	15	5					市道	尾形原2号線
68	I 1 3698	長井	大内	大内	36	88	30	5					市道	小木口1号線
69	I 1 3699	長井	日の谷	日の谷-1	32	115	30	7					市道	高畑白木山線
70	I 1 3700	長井	家田	家田-1	42	99	30	5					市道	鍵浦線
71	I 1 3701	長井	家田	家田-2	40	72	48	5					市道	鍵浦線
72	I 1 3702	長井	上迫	上迫第4	45	75	22	5			S50.8.22	427-210	市道	大門線
73	I 1 3703	長井	上迫	上迫第5	48	130	22	6					市道	大門線
74	I 1 3704	長井	竹瀬	竹瀬-1	46	37	35	1	ホテル	1			市道	北川インター
75	I 1 3705	川内名	小畑	小畑	42	48	18	2	駅	1			市道	北川インター
76	I 1 3706	川内名	松ヶ谷	松ヶ谷	52	80	30	11			S45.4.1		市道	坂本新道線
77	I 1 3707	川内名	門ヶ内山	門ヶ内山	46	35	40	1	公民館	1			市道	小畑ヒグリ線
78	I 1 3708	長井	竹瀬	竹瀬-2	40	140	30	5					市道	長野刈鉢線
79	I 1 3709	川内名	橋場	橋場-1	45	63	22	2	温泉施設	1			市道	矢ヶ内3号線
80	I 1 3710	長井	宮原	宮原	45	867	33	31					市道	坂本新道線
81	I 1 3711	川内名	伊掛	伊掛-1	55	100	15	5					市道	橋場小野原山線
82	II 1 1690	川内名	多良田	多良田	35	20	50	4					国道	永代堂ノ元線
83	II 1 1718	川内名	下赤後	下赤後	60	50	20	2					市道	堂ノ元宮原線
84	II 1 1757	川内名	鎧	鎧	55	150	50	4					市道	10号
85	II 1 1758	川内名	池の原	池の原	50	100	60	4					国道	八ヶ迫山惣別当線
86	II 1 7751	長井	三足	三足-1	45	200	40	3					市道	326号
87	II 1 7752	長井	尾崎	尾崎-1	40	10	10	1					市道	鎧線
88	II 1 7753	長井	俵野	俵野-3	60	40	40	4					市道	北川北浦線
89	II 1 7754	長井	可愛	可愛-1	30	20	20	1					市道	三足線
90	II 1 7755	長井	可愛	可愛-2	50	10	20	1					市道	俵野坂口線
91	II 1 7756	長井	新道	新道-1	30	10	10	1					市道	俵野2号線
92	II 1 7757	長井	新道	新道-2	40	20	40	1					国道	10号
93	II 1 7758	長井	新道	新道-3	50	20	20	2					市道	10号
94	II 1 7759	長井	新道	新道-4	40	5	10	1					市道	江ノ鶴線
95	II 1 7760	長井	新道	新道-5	50	30	10	3					市道	江ノ鶴線
96	II 1 7761	長井	新道	新道-6	30	10	30	1					市道	江ノ鶴線
97	II 1 7762	長井	新道	新道-8	30	20	40	2					市道	江ノ鶴線
98	II 1 7763	長井	新道	新道-9	30	10	20	1					市道	新道江ノ鶴線
99	II 1 7764	長井	橋岸	橋岸-1	50	40	40	3					市道	新道江ノ鶴線
100	II 1 7765	長井	橋岸	橋岸-2	40	20	30	1					市道	日向長井停車場線
101	II 1 7766	長井	野鶴	野鶴-1	30	10	20	1					市道	日向長井停車場線
102	II 1 7767	長井	野鶴	野鶴-2	30	10	10	1					市道	日向長井停車場線
103	II 1 7768	長井	野鶴	野鶴-3	30	10	10	1					市道	橋岸鍵浦線
104	II 1 7769	長井	上迫	上迫第6	40	10	10	1					市道	橋岸森谷線
105	II 1 7770	長井	山下	山下第3	30	50	20	2					市道	藤迫野鶴線
106	II 1 7771	長井	山下	山下第4	30	20	20	1				427-200	市道	藤迫野鶴線
107	II 1 7772	長井	堂ノ元	堂ノ元-1	40	10	10	1				427-110	市道	藤迫野鶴線
108	II 1 7773	長井	西ノ内	西ノ内-1	50	10	15	1					市道	上迫5号線
109	II 1 7774	長井	西ノ内	西ノ内-2	50	10	10	1				427-100	市道	上迫5号線
110	II 1 7775	長井	川坂	川坂第3	30	10	10	1					市道	10号
111	II 1 7776	川内名	曾立山	曾立山-2	30	20	20	1					市道	坂本新道線
112	II 1 7777	川内名	熊田	熊田-1	30	50	60	2					市道	江湖堂ノ元1号線
113	II 1 7778	川内名	山瀬	山瀬-1	50	20	5	3					市道	江ノ鶴線
114	II 1 7779	川内名	山瀬	山瀬-2	50	10	5	4					市道	上大鶴西ノ内線
115	II 1 7780	川内名	山瀬	山瀬-3	40	10	5	2					市道	上大鶴西ノ内線
116	II 1 7781	川内名	野上	野上-1	30	20	10	2					市道	堂ノ元2号線
117	II 1 7782	川内名	野上	野上-2	30	20	10	2					市道	曾立屋形原線
118	II 1 7783	川内名	屋形原	屋形原-1	50	40	20	4					市道	山瀬白石前水流線
119	II 1 7784	川内名	惣下	惣下-1	30	30	10	3					市道	山瀬白石前水流線
120	II 1 7785	川内名	惣下	惣下-2	30	10	10	1					市道	山瀬白石前水流線
121	II 1 7786	川内名	長原	長原	30	20	10	1					市道	山瀬白石前水流線
122	II 1 7787	川内名	猫谷	猫谷	30	50	20	2					市道	326号
123	II 1 7788	川内名	替崎	替崎-1	40	20	10	1					市道	326号

## 自然斜面(北川総合支所)

番号	危険箇所番号	位置			地形			住宅(戸)	公共的建物		急傾斜地崩壊危険区域の指定年月日	山腹崩壊危険箇所重複地区	避難道路	
		町名	箇所名	傾斜(度)	長さ(m)	高さ(m)	種類		数	区分			名称	
124	Ⅱ 1 7789	川内名	八戸	八戸-1	40	20	10	3					市道	貝ノ木山八戸前水流線
125	Ⅱ 1 7790	川内名	八戸	八戸-2	40	20	10	1					市道	八戸前水流線
126	Ⅱ 1 7791	川内名	椎屋	椎屋-1	30	10	40	1					国道	326号
127	Ⅱ 1 7792	川内名	椎屋	椎屋-2	30	10	30	1					国道	326号
128	Ⅱ 1 7793	川内名	谷後山	谷後山	30	20	20	2					国道	326号
129	Ⅱ 1 7794	川内名	木和田谷	木和田谷	40	10	30	1					市道	上赤前水流藤ノ木山線
130	Ⅱ 1 7795	川内名	上赤	上赤-1	40	30	20	1					市道	久保水流藤ノ木山線
131	Ⅱ 1 7796	川内名	黒内	黒内	40	10	30	1					市道	木戸屋岩スリ線
132	Ⅱ 1 7797	川内名	臼杵	臼杵-1	30	20	40	2				427-290	市道	木戸屋岩スリ線
133	Ⅱ 1 7798	川内名	臼杵	臼杵-2	40	10	20	1				427-300	市道	木戸屋岩スリ線
134	Ⅱ 1 7799	川内名	仁田ノ内	仁田ノ内-1	30	30	30	1					市道	長谷山線
135	Ⅱ 1 7800	川内名	仁田ノ内	仁田ノ内-2	30	10	20	1					市道	長谷山線
136	Ⅱ 1 7801	川内名	仁田ノ内	仁田ノ内-3	30	10	20	1					市道	長谷山線
137	Ⅱ 1 7802	川内名	長谷山	長谷山	40	10	20	1					市道	長谷山線
138	Ⅱ 1 7803	長井	家田	家田	30	10	10	1					市道	本村須美江線
139	Ⅱ 1 7804	長井	松内	松内-1	30	10	10	1					市道	本村須美江線
140	Ⅱ 1 7805	長井	松内	松内-2	30	10	10	1					市道	無田松内線
141	Ⅱ 1 7806	長井	松内	松内-3	30	10	10	3					市道	無田松内線
142	Ⅱ 1 7807	長井	檜	檜-1	40	10	10	1					市道	檜線
143	Ⅱ 1 7808	長井	檜	檜-2	40	10	20	1					市道	松内檜線
144	Ⅱ 1 7809	長井	檜	檜-3	40	10	10	1					市道	松内檜線
145	Ⅱ 1 7810	長井	檜	檜-4	60	10	10	1					市道	松内檜線
146	Ⅱ 1 7811	長井	檜	檜-5	40	10	20	1					市道	松内檜線
147	Ⅱ 1 7812	川内名	細見	細見-1	40	10	5	1					市道	小畑ヒグリ線
148	Ⅱ 1 7813	川内名	細見	細見-2	40	10	5	1					市道	小畑ヒグリ線
149	Ⅱ 1 7814	川内名	矢櫃山	矢櫃山	30	10	10	1					市道	ヒグリ風呂ケ迫線
150	Ⅱ 1 7815	川内名	六条	六条-1	30	20	20	2					国道	10号
151	Ⅱ 1 7816	川内名	六条	六条-2	30	20	20	4					国道	10号
152	Ⅱ 1 7817	川内名	深瀬	深瀬-1	40	10	10	4					国道	10号
153	Ⅱ 1 7818	川内名	深瀬	深瀬-2	40	10	10	4					国道	10号
154	Ⅱ 1 7819	川内名	深瀬	深瀬-3	30	10	10	2					国道	10号
155	Ⅱ 1 7820	川内名	足久	足久-1	40	5	5	1					市道	猪ノ島瀬口前線
156	Ⅱ 1 7821	川内名	荒谷	荒谷	40	5	5	1					市道	荒谷山線
157	Ⅱ 1 7822	川内名	瀬口	瀬口-1	40	10	10	1					市道	猪ノ島刈鉢線
158	Ⅱ 1 7823	川内名	瀬口	瀬口-2	40	10	10	2				427-230	市道	猪ノ島刈鉢線
159	Ⅱ 1 7824	川内名	瀬口	瀬口-3	40	10	10	2					市道	長野刈鉢線
160	Ⅱ 1 7825	川内名	白木	白木-2	30	10	10	1					市道	高畑白木山線
161	Ⅱ 1 7826	川内名	足久	足久-2	30	10	10	3					市道	荒谷山線
162	Ⅱ 1 7827	川内名	足久	足久-3	30	10	10	1					市道	荒谷山線
163	Ⅱ 1 7828	川内名	中村下	中村下-1	30	10	10	1					市道	高畑栗木線
164	Ⅱ 1 7829	川内名	石原	石原-1	40	5	5	2					市道	栗木石原山線
165	Ⅱ 1 7830	川内名	中村	中村	30	10	10	1					市道	高畑栗木線
166	Ⅱ 1 7831	川内名	中村下	中村下-2	30	10	10	1					市道	高畑栗木線
167	Ⅱ 1 7832	川内名	石原	石原-2	40	5	5	2					市道	栗木石原山線
168	Ⅱ 1 7833	川内名	平野	平野	50	20	20	2					市道	猪ノ島八ヶ迫線
169	Ⅱ 1 7834	川内名	寺尾ノ下	寺尾ノ下	50	5	5	1					市道	猪ノ島八ヶ迫線
170	Ⅱ 1 7835	川内名	糸手	糸手	50	5	5	1					市道	八ヶ迫山惣別当線
171	Ⅱ 1 7836	川内名	惣別当	惣別当-1	60	10	10	1					市道	八ヶ迫山惣別当線
172	Ⅱ 1 7837	川内名	惣別当	惣別当-2	40	10	10	1					市道	八ヶ迫山惣別当線
173	Ⅱ 1 7838	川内名	惣別当	惣別当-3	40	10	10	1					市道	八ヶ迫山惣別当線
174	Ⅱ 1 7839	川内名	尾平	尾平	30	70	30	3					市道	尾平線
175	Ⅱ 1 7840	川内名	松瀬	松瀬-1	30	20	10	1					市道	葛場波帰荒平山線
176	Ⅱ 1 7841	川内名	松瀬	松瀬-2	30	10	10	2					県道	北川北浦線
177	Ⅱ 1 7842	川内名	松瀬	松瀬-3	30	10	20	1					県道	北川北浦線
178	Ⅱ 1 7843	川内名	松瀬	松瀬-4	30	50	20	2					県道	北川北浦線
179	Ⅱ 1 7844	川内名	葛葉	葛葉-1	50	5	10	1				427-340	国道	10号
180	Ⅱ 1 7845	川内名	池ノ原	池ノ原-1	50	10	10	1					県道	北川北浦線
181	Ⅱ 1 7846	川内名	池ノ原	池ノ原-2	50	10	10	1					県道	北川北浦線
182	Ⅱ 1 7847	川内名	猪ノ市	猪ノ市	40	50	30	1					市道	猪ノ市線
183	Ⅱ 1 7848	川内名	萱場	萱場-1	30	10	30	1					県道	北川北浦線
184	Ⅱ 1 7849	川内名	萱場	萱場-2	60	10	10	2					県道	北川北浦線
185	Ⅱ 1 7850	川内名	白滝山	白滝山-1	60	10	20	1					県道	北川北浦線
186	Ⅱ 1 7851	川内名	松葉	松葉	30	30	20	1					市道	矢ヶ内1号線
187	Ⅱ 1 7852	川内名	井出谷口	井出谷口	40	10	10	1					市道	矢ヶ内2号線
188	Ⅱ 1 7853	川内名	久ヶ瀬	久ヶ瀬	40	30	20	1					県道	北川北浦線
189	Ⅱ 1 7854	川内名	矢ヶ内	矢ヶ内-1	60	20	10	1					市道	矢ヶ内2号線
190	Ⅱ 1 7855	川内名	矢ヶ内	矢ヶ内-2	60	10	10	1					市道	矢ヶ内2号線
191	Ⅱ 1 7856	川内名	矢ヶ内	矢ヶ内-3	40	20	20	1					市道	矢ヶ内2号線
192	Ⅱ 1 7857	川内名	袖ヶ内	袖ヶ内-1	50	10	10	1					市道	矢ヶ内2号線
193	Ⅱ 1 7858	川内名	袖ヶ内	袖ヶ内-2	30	20	10	2					市道	矢ヶ内3号線
194	Ⅱ 1 7859	川内名	袖ヶ内	袖ヶ内-3	30	30	50	1					市道	矢ヶ内3号線
195	Ⅱ 1 7860	川内名	樅ノ木原	樅ノ木原-1	40	10	10	1					市道	矢ヶ内3号線
196	Ⅱ 1 7861	川内名	陸地	陸地-1	40	30	40	2					市道	矢ヶ内3号線
197	Ⅱ 1 7862	川内名	陸地	陸地-2	30	10	10	1					市道	矢ヶ内3号線
198	Ⅱ 1 7863	川内名	陸地	陸地-3	40	40	20	2					市道	矢ヶ内3号線
199	Ⅱ 1 7864	川内名	陸地	陸地-4	30	10	10	1					市道	矢ヶ内3号線
200	Ⅱ 1 7865	川内名	荒茂	荒茂	40	10	20	2					県道	岩戸延岡線



## 自然斜面(北川総合支所)

番号	危険箇所番号	位置			地形			住宅(戸)	公共的建物		急傾斜地崩壊危険区域の指定年月日	山腹崩壊危険箇所重複地区	避難道路	
		町名	箇所名	傾斜(度)	長さ(m)	高さ(m)	種類		数	区分			名称	
201	II 1 7866	川内名	田下	田下	30	30	50	3					市道	小水流田下線
202	II 1 7867	川内名	八郎	八郎	40	10	10	1					県道	岩戸延岡線
203	II 1 7868	川内名	落水山	落水山	30	10	20	1					市道	上祝子上鹿川線
204	II 1 7869	川内名	萱場	萱場-3	60	10	30	3					市道	上祝子上鹿川線
205	II 1 7870	川内名	橋場向	橋場向-2	30	10	20	1					県道	岩戸延岡線
206	II 1 7871	川内名	弓弦	弓弦	40	10	10	2					市道	木戸屋岩スリ線
207	II 1 7872	川内名	橋場	橋場-2	40	40	20	2					市道	橋場小野原山線
208	II 1 7873	川内名	オヤブ山	オヤブ山	40	20	10	1					市道	後水流線
209	II 1 7874	川内名	上ヒクリ	上ヒクリ-1	40	5	20	1					市道	橋場小野原山線
210	II 1 7875	川内名	ケチ谷	ケチ谷-1	60	10	10	1					市道	橋場小野原山線
211	II 1 7876	川内名	亭中	亭中	60	10	10	1					市道	橋場小野原山線
212	II 1 7877	川内名	屋形水流	屋形水流	60	30	20	2					市道	長谷山線
213	II 1 7878	川内名	野鶴	野鶴-4	40	100	30	2					市道	藤迫野鶴線
214	II 1 7879	長井	可愛	可愛-3	30	20	40	2					国道	10号
215	II 1 7880	長井	野鶴	野鶴-5	30	100	30	3					市道	藤迫野鶴線
216	II 1 7881	川内名	縦ノ木原	縦ノ木原-2	40	10	10	1					市道	矢ヶ内3号線
217	II 1 7882	川内名	屋形原	屋形原-2	30	30	20	1					国道	326号
218	II 1 7883	川内名	矢ヶ内	矢ヶ内-4	40	10	10	2					市道	矢ヶ内2号線
219	II 1 7884	川内名	萱場	萱場-4	30	10	10	1					県道	北川北浦線
220	II 1 7885	長井	尾崎	尾崎-2	40	30	60	4					市道	俵野坂口線
221	II 1 7886	長井	野鶴	野鶴-6	30	100	50	4					市道	大門藤迫線
222	II 1 7887	川内名	伊掛	伊掛-2	50	5	10	1					市道	井掛線
223	II 1 7888	川内名	柿園	柿園	45	50	80	1					県道	北川北浦線
224	II 1 7889	川内名	小原	小原-1	40	40	50	3				427-130	市道	谷向小原線
225	II 1 7890	川内名	小原	小原-2	40	40	50	3					市道	谷向小原線
226	II 1 7891	川内名	細見	細見-3	30	10	10	2					市道	ヒクリ風呂ヶ迫線
227	II 1 7892	川内名	多良田	多良田-1	40	10	30	3				427-40	市道	八ヶ迫山惣別当線
228	II 1 7893	川内名	多良田	多良田-2	40	10	10	2					市道	八ヶ迫山惣別当線
229	II 1 7894	川内名	鎧	鎧-1	50	10	30	1					国道	10号
230	II 1 7895	川内名	松葉吐	松葉吐	60	10	10	1					県道	北川北浦線
231	II 1 7896	川内名	赤瀬山	赤瀬山	40	20	10	1				427-170	県道	北川北浦線
232	II 1 7897	川内名	抱石	抱石	50	20	20	2					県道	北川北浦線

## 人工斜面(北川総合支所)

番号	危険箇所番号	位置			地形			住宅(戸)	公共的建物		急傾斜地崩壊危険区域の指定年月日	山腹崩壊危険箇所重複地区	避難道路	
		町名	箇所名	傾斜(度)	長さ(m)	高さ(m)	種類		数	区分			名称	
1	I 2 0085	川内名	下赤	下赤	50	250	60	30					国道	326号
2	I 2 0086	川内名	上祝子	上祝子	70	200	80	2					市道	姫ヶ谷山下赤後線
3	I 2 0088	川内名	野峯	野峯	40	100	80	13					県道	岩戸延岡線
4	I 2 0089	川内名	下塚	白滝山	60	150	60	9					市道	永代岩ノ口2号線
5	I 2 0255	長井	俵野	俵野-2	20	48	5	2					市道	鳥居ヶ原線
6	I 2 0256	川内名	曾立山	曾立山-1	10	115	8	5					市道	俵野2号線
7	I 2 0257	川内名	夕府	夕府-1	30	40	10	2					国道	10号
8	I 2 0258	川内名	橋場向	橋場向-1	30	23	7	1					市道	曾立屋形原線
9	II 2 0422	長井	新道	新道-7	30	50	30	4					市道	橋場小野原山線
10	II 2 0423	長井	山下	山下第5	30	40	20	2					市道	新道江ノ鶴線
11	II 2 0424	長井	日の谷	日の谷-2	30	20	10	1					国道	10号
12	II 2 0425	長井	堂ノ元	堂ノ元-2	40	50	20	3					市道	鍵浦線
13	II 2 0426	川内名	永代	永代	30	20	40	4					市道	江湖堂ノ元1号線
14	II 2 0427	長井	家田	家田-4	40	40	30	3					市道	永代岩ノ口1号線
15	II 2 0428	長井	松内	松内-4	30	10	10	3				427-320	市道	大門藤迫線
16	II 2 0429	長井	松内	松内-5	40	10	10	3					市道	無田松内線
17	II 2 0430	川内名	小岩屋	小岩屋	60	10	20	2					市道	無田松内線
18	II 2 0431	川内名	上ヒクリ	上ヒクリ-2	60	10	10	1					市道	木戸屋岩スリ線
19	II 2 0432	川内名	ケチ谷	ケチ谷-2	40	40	20	2					市道	橋場小野原山線

## 自然斜面(北浦総合支所)

番号	危険箇所番号	位置			地形			住宅(戸)	公共の建物		急傾斜地崩壊危険区域の指定年月日	山腹崩壊危険箇所重複地区	避難道路	
		町名	箇所名	傾斜(度)	長さ(m)	高さ(m)	種類		数	区分			名称	
1	I 1 1762	宮野浦	下の迫	宮野浦	63	200	55	5			急S46.3.31		市道	市振宮野浦線
2	I 1 1763	宮野浦	穂本	穂本	55	100	15	13	改善センター	1	急S45.4.1		市道	市振宮野浦線 宮野浦分校線 宮野浦中通線
3	I 1 1764	宮野浦	小谷	小谷	30	140	15	10			急S59.2.3		市道	市振宮野浦線
4	I 1 1765	市振	太田	太田	52	130	46	14			急S49.4.30		市道	本村日用線 太田蟬線
5	I 1 1766	市振	鍋田	日用	51	80	55	25	公民館	1	急S49.4.30		市道	本村日用線
6	I 1 1767	市振	鍋田	市振西	45	200	60	55	生活館・保育園	2	急S45.4.1		市道	本村土嶽線
7	I 1 1768	市振	鍋田	鍋田	85	200	15	6			急S59.2.3		県道 市道	古江丸市尾線 北中天神橋線
8	I 1 1770	古江	鶴山	古江	50	150	102	31	保育園	1	急S45.4.1		国道	388号
9	I 1 1771	古江	阿蘇東谷	阿蘇	50	200	26	16			急S45.4.1		市道	阿蘇西谷線 阿蘇中通線
10	I 1 1772	市振	上直海	上直海	45	150	120	13			急S45.4.1		市道	上直海2号線
11	I 1 1773	市振	直海	直海	55	100	47	11			急S45.4.1		市道	上直海1号線
12	I 1 1775	三川内	下塚	下塚	63	200	19	20			急S45.4.1		市道	上塚下塚線 下塚市ノ内1号線
13	I 1 1777	三川内	小長谷	小長谷第2	56	70	130	3	公民館	1	急S51.6.18		県道	北川北浦線
14	I 1 1778	三川内	上塚	上塚	58	120	11	9			急H6.7.21		県道	北川北浦線
15	I 1 1779	三川内	木和田内	木和田内	50	195	20	6				428-120	市道	木和田内走水線
16	I 1 1780	三川内	瀬越	瀬越	52	250	12	10	郵便局	1	急H10.3.19		市道	梅木大井線 小原水流線
17	I 1 1781	三川内	梅木水流	梅木水流	75	180	17	10			急H10.3.19		市道	梅木大井線
18	I 1 1782	三川内	大井水流	大井	30	260	70	12				428-90	市道	梅木大井線
19	I 1 1783	三川内	栗原水流	栗原水流	53	333	14	14			急S45.4.1		市道	梅木大井線
20	I 1 1784	三川内	奥川内	奥川内	57	140	170	6			急S45.4.1		市道	穂ノ内線
21	I 1 1785	三川内	木浦内	木浦内	55	226	17	15				428-80	市道	市尾内浦江線
22	I 1 1786	三川内	小吹	小吹	47	200	45	17			急S59.2.3	428-70	国道	388号
23	I 1 1787	三川内	野々水流	野々水流	34	200	41	10			急H4.11.19		国道	388号
24	I 1 2246	三川内	中村	中村	73	225	12	28	保育園	1		428-40	市道	中村渡瀬橋線
25	I 1 2248	宮野浦	殿ヶ原	殿ヶ原	80	170	128	5			急H11.3.26		市道	市振宮野浦線
26	I 1 2249	宮野浦	小谷	小谷第2	48	100	92	9					市道	市振宮野浦線 古浦穂本線
27	I 1 2252	三川内	小原	小原	52	115	63	8					市道	小原水流線
28	I 1 3713	市振	直海	上直海-1	40	400	12	20			急S45.4.1		市道	上直海2号線
29	I 1 3714	市振	鍋田	鍋田-1	35	107	30	5			急H11.6.28	428-30	市道	本村鍋田線
30	I 1 3715	宮野浦	下の迫	下の迫	35	170	20	23					市道	浜場分校線 浜場赤浦線 浜場下ノ迫線
31	I 1 3716	三川内	梅木	梅木	40	85	20	5			急H5.3.17		国道	388号
32	I 1 3717	三川内	小鹿倉	小鹿倉	35	60	90	1	自然休養村	1			市道	小鹿倉線
33	I 1 3718	三川内	仏越	仏越-1	50	100	20	1	中学校	1			国道	388号
34	I 1 3719	古江	阿蘇東谷	阿蘇東谷	35	130	80	8					市道	阿蘇東地区1号線
35	I 1 3720	古江	岡崎	岡崎	63	26	30	0					市道	宮の前八郎線
36	I 1 3721	市振	本村	本村	65	90	50	15			急S49.4.30		市道	本村鍋田線
37	I 1 3722	市振	日用	日用-1	40	90	35	5					市道	本村日用線
38	II 1 7898	三川内	仏越	仏越-2	35	150	25	4					県道	北川北浦線
39	II 1 7899	三川内	桑の木水流	桑の木水流	50	50	50	1					市道	桑ノ木水流線
40	II 1 7900	三川内	蕨原	蕨原	45	60	50	1					市道	穂ノ内線
41	II 1 7901	三川内	梅木水流	梅木水流-1	40	70	35	1					市道	蕨原線
42	II 1 7902	三川内	向水流	向水流-1	30	150	25	2					市道	大井線
43	II 1 7903	三川内	向水流	向水流-2	30	55	25	1					市道	大井線
44	II 1 7904	三川内	丸山	丸山	30	45	20	1					市道	丸山線
45	II 1 7905	三川内	佐土河内	佐土河内	50	250	40	2					市道	佐土河内線
46	II 1 7906	三川内	赤木	赤木	45	100	45	2					国道	388号
47	II 1 7907	三川内	石川内	石川内	50	150	55	3					市道	野々水流石川内線
48	II 1 7908	三川内	土々呂	土々呂	55	150	50	3					市道	土々呂線
49	II 1 7909	三川内	蓬原	蓬原-1	45	80	40	2					市道	土々呂線
50	II 1 7910	三川内	蓬原	蓬原-2	30	50	50	1					国道	388号
51	II 1 7911	三川内	竹の水流	竹の水流	30	120	35	2					市道	末越線
52	II 1 7912	三川内	末越	末越-1	30	130	40	2					市道	末越線
53	II 1 7913	三川内	末越	末越-2	55	80	45	2					市道	末越線
54	II 1 7914	三川内	蓬原	蓬原-3	30	85	35	1					国道	388号
55	II 1 7915	三川内	空田	空田-1	40	100	30	1					市道	長畑線
56	II 1 7916	三川内	空田	空田-2	45	70	40	1					市道	イヤザメ橋ヶ谷線
57	II 1 7917	三川内	空田	空田-3	45	50	40	1					市道	イヤザメ橋ヶ谷線
58	II 1 7918	古江	末越	末越-3	30	50	25	1					国道	388号
59	II 1 7919	古江	滝平山	滝平山	55	50	55	1					市道	中野内滝平線
60	II 1 7920	古江	西平山	西平山	30	40	30	1					市道	森山線
61	II 1 7921	古江	中野内	中野内	40	30	30	2					市道	森山線
62	II 1 7922	古江	野地	野地	30	150	15	4				428-20	市道	本村野地線
63	II 1 7923	古江	車地	車地	30	50	15	2				428-10	市道	松の木森山線
64	II 1 7924	古江	阿蘇西谷	阿蘇西谷	45	100	40	2					市道	阿蘇下阿蘇線
65	II 1 7925	古江	下阿蘇	下阿蘇	45	30	40	1					国道	388号
66	II 1 7926	三川内	仏越	仏越-3	50	100	70	3				428-100	市道	太田線
67	II 1 3712	三川内	小長谷	小長谷第3	35	150	40	3					県道	北川北浦線

## 人工斜面(北浦総合支所)

番号	危険箇所番号	位置		地形			住宅 (戸)	公共的建物		急傾斜地崩壊 危険区域の 指定年月日	山腹崩壊危険 箇所重複地区	避難道路	
		町名	箇所名	傾斜 (度)	長さ (m)	高さ (m)		種類	数			区分	名称
1	I 2 0259	三川内	走り水	走り水	50	250	50	1	清掃工場	1		市道	走水線
2	I 2 0260	古江	野地久保畠	野地久保畠	40	50	30	12	市営住宅	1		市道	古江住宅線
3	I 2 0261	市振	日用	日用-2	35	50	20	1	処理場	1		市道	蟬日用線
4	II 2 0433	三川内	仏越	仏越-4	30	30	30	1				国道	388号

地すべり危険箇所一覧

番号	県 登録 番号	県 指定 番号	箇所名	自治区	大字	字	総面積 (ha)	勾配 (度)	保全 人家 (戸)	公共施設	備考	避難道路	
												区分	名称
1	38-1		津船		-	津船	84.9	25	10	県道、市道、砂防ダム、橋梁		県道	樫原細見線
2	39-1		滝下	北方町	未	滝下	30.5	17	3	国道、県道、市道、トンネル、橋梁		国道 県道 市道	218号 北方高千穂線 滝下椎畑線
3	39-2	1	荒平	北方町	巳	梨の木原	13.31	23	0	県道、市道、発電所、橋梁、公民館	指定 S34、S39	市道	城網の瀬線
4	39-3		打扇	北方町	巳	打扇	31.6	25	5	市道		市道	峠神亀ヶ崎線
5	39-4		屋形原	北方町	戌	屋形原	60.3	24	1	市道		県道	大保下曾木停車場線
6	39-5		瀬越	北方町	子	瀬越	41.5	24	0	市道		市道	駄小屋うそ越線
7	39-6	15	猿渡	北方町	巳	猿渡	13.2	30	4	市道、公民館	指定 S60	市道	猿渡線 猿渡荒口線 城吉の本線
8	39-7		猿渡2	北方町	巳	猿渡	56.9	27	1	市道、林道		市道	猿渡楠八重線
9	39-8		足鍋	北方町	丑	足鍋	60.8	27	0	国道、県道、市道、トンネル		国道 県道 市道	218号 北方インター線 角田南久保山線
10	39-9	37	下崎	北方町	卯	池の本 ・中山	7.08	45	84	県道、市道、橋梁	指定 H15	県道 市道	北方北郷線 桑水流笠下線 中山山口原線
11	40-1		下塚	北川町	川内名	下塚	11.4	17	5	市道、橋梁		県道	北川北浦線
12	40-2		葛葉	北川町	川内名	葛葉	17.1	19	12	国道		国道	10号
13	40-3		八戸	北川町	川内名	八戸	49.2	28	47	国道、市道、橋梁、公民館		国道 市道	326号 貝ノ木山八戸前水流線
14	40-4		荒茂	北川町	川内名		78.7	25	2	県道、堰		県道	岩戸延岡線
15	40-5		細見	北川町	川内名	細見	14.7	31	1	鉄道、橋梁		市道	ヒグリ風呂ヶ迫線
16	40-6		岩の口	北川町	川内名		26.1	11	48	市道、鉄道		市道	小畑ヒグリ線
17	40-7		俵野	北川町	長井	俵野	28.4	13	76	市道、鉄道		市道	俵野1号線 俵野2号線 俵野3号線
18	41-1		梅木	北浦町	三川内	梅木	13.3	30	5	国道、市道、橋梁		国道 市道	388号 丸山線 梅木丸山線
19	41-2		仏越	北浦町	三川内	仏越	25.2	28	2	国道、市道、小学校		国道 市道	388号 歌糸学校線

(国・民別) 民 山腹崩壊危険地区一覧表

(都道府県名) 宮崎県  
(森林管理局)

Table with columns: 危険地区番号, 市町村, 保安林等, 他の法令等の指定, 荒廃状況, 危険度の度, 調査地区, 面積(ha), 100点以上の(メッシュ), 治進捗状況, 位置(市町村, 大字, 字), 公共施設等(人家50戸以上, 人家49戸以下, 人家9戸以下, 人家4戸以下, 公共施設(道路除く), 被危険度, 道路), メッシュ番号, 地質類別, 傾斜, 縦断面形状, 横断面形状, 土層深, 林種, 齢級, 点数, 崩壊地有, 補正点数, 合算, 山腹崩壊危険度, 備考.

(国・民別)

民

山腹崩壊危険地区一覧表

(都道府県名) 宮崎県  
(森林管理局)

危険地区番号	市町村	保安林等	他の法令等の指定	荒廃状況	危険地区の度	調査地区	面積(ha)	100点以上の(メッシュ)	治進捗状況	位置			公共施設等					自然条件(最高点メッシュによる)										山腹崩壊危険度	備考			
										市町村	大字	字	人家50戸以上	人家49戸以下	人家9戸以下	人家4戸以下	(道路除く)	道路	被災危険度	メッシュ番号	地質類別	傾斜	縦断面	横断面	土層深	林種	年齢			点数	崩壊地	補正点数
426 20			急傾斜	無	A	4	4		概成	延岡市北方町	北方町	嶺峰		2	0	県	c2	1	第5分類	47	16	29	10	0	33	135	0	30	0	0	165	a1
426 30			急傾斜	無	A	3	3		概成	延岡市北方町	北方町	嶺峰	12	0	県	a2	1	第5分類	69	16	25	20	0	33	163	0	34	0	0	197	a1	
426 40		土流	急傾斜	無	B	4	3		概成	延岡市北方町	北方町	日平		4	0	県	c2	1	第5分類	47	6	25	10	0	33	121	0	27	0	0	148	a1
426 50			急傾斜	無	B	4	3		概成	延岡市北方町	北方町	亀ヶ崎		4	0	他	c2	3	第4分類	52	26	26	3	0	28	135	0	20	0	0	155	a1
426 60			急傾斜	有	A	2	2		無	延岡市北方町	北方町	風狭		8	0	県	b2	1	第4分類	52	5	14	9	0	28	108	0	30	0	0	138	a1
426 70			急傾斜	有	A	2	2		無	延岡市北方町	北方町	尾松		5	0	県	b2	1	第4分類	55	0	14	9	0	28	106	0	30	0	0	136	a1
426 80			急傾斜	有	B	2	2		無	延岡市北方町	北方町	尾松下			0	県	c2	1	第4分類	52	5	14	9	0	28	108	0	30	0	0	138	a1
426 90			急傾斜	有	C	2	1		無	延岡市北方町	北方町	桑水流		3	0	他	c2	2	第4分類	22	5	0	9	0	28	64	36	24	0	0	124	c1
426 100			急傾斜	無	C	2	2		概成	延岡市北方町	北方町	桑水流		1	0	他	c2	2	第4分類	22	5	26	3	0	28	84	0	23	0	0	107	c1
426 110			急傾斜	有	C	2	1		無	延岡市北方町	北方町	狩底		3	0	他	c2	1	第5分類	27	29	0	10	0	33	99	1	27	0	0	127	b1
426 120			急傾斜	有	C	2	1		概成	延岡市北方町	北方町	笠下		3	0	他	c2	1	第1分類	8	22	30	10	0	34	104	0	26	0	0	130	b1
426 130			急傾斜	無	C	2	2		概成	延岡市北方町	北方町	唐立		4	0	県	c2	1	第4分類	52	5	0	3	0	28	88	0	26	0	0	114	c1
426 140			急傾斜	有	C	1	1		無	延岡市北方町	北方町	榎木		4	0	県	c2	1	第4分類	52	5	0	3	0	28	88	12	30	0	0	130	b1
426 150			急傾斜	無	B	2	2		無	延岡市北方町	北方町	石上		6	0	県	b2	1	第4分類	52	5	14	9	0	28	108	0	26	0	0	134	b1
426 160			急傾斜	有	C	1	1		無	延岡市北方町	北方町	菅原		2	0	県	c2	1	第4分類	22	5	14	9	0	28	78	22	22	0	0	122	c1
426 170			急傾斜	有	B	4	4		概成	延岡市北方町	北方町	菅原		1	0	他	c2	3	第5分類	69	16	25	10	0	33	153	0	30	0	0	183	a1
426 180			急傾斜	無	B	3	2		無	延岡市北方町	北方町	打瀬		2	0	他	c2	2	第4分類	22	26	26	9	0	28	111	0	25	0	0	136	a1
426 190			急傾斜	有	B	3	2		無	延岡市北方町	北方町	大保下		6	0	県	b2	3	第4分類	52	5	14	9	0	28	108	0	26	0	0	134	b1
426 200		土流	急傾斜	有	B	12	8		概成	延岡市北方町	北方町	長谷(蔵田)		1	0	国	c2	4	第4分類	52	26	26	3	0	28	135	0	21	0	0	156	a1
426 210			急傾斜	無	B	3	3		無	延岡市北方町	北方町	上ノ水渡		8	0	国	c2	2	第1分類	8	22	30	10	0	34	104	0	25	0	0	129	b1
426 220			急傾斜	無	A	5	4		無	延岡市北方町	板上市	石上		10	0	県	a2	5	第5分類	47	6	25	10	0	33	121	0	27	0	0	148	a1
426 2020		土流	急傾斜	無	A	3	3		無	延岡市北方町	板上市	石上		6	0	県	b2	1	第4分類	52	26	0	9	0	28	115	0	27	0	0	142	a1
426 2030		土流	急傾斜	無	A	1	1		無	延岡市北方町	二股	二股		6	0	他	b2	1	第5分類	47	29	29	10	0	33	148	0	27	0	0	175	a1
426 2040			急傾斜	無	B	5	4		無	延岡市北方町	板上市	石上		2	0	他	c2	1	第4分類	60	26	14	9	0	28	137	0	29	0	0	166	a1
426 2050		土流	急傾斜	無	A	4	4		無	延岡市北方町	二股	藤の果		5	0	他	b2	2	第4分類	60	5	14	9	0	28	116	0	33	0	0	149	a1
426 2060			急傾斜	無	B	2	2		無	延岡市北方町	藤の木	上中尾		2	0	他	c2	2	第4分類	52	26	0	9	0	28	115	0	22	0	0	137	a1
426 2070			急傾斜	無	A	7	7		無	延岡市北方町	三ヶ村	狩底		7	0	他	b2	3	第5分類	47	29	25	10	0	33	144	0	26	0	0	170	a1
426 2080			急傾斜	無	A	3	3		無	延岡市北方町	二股	藤原		6	0	県	b2	3	第4分類	55	26	26	9	0	28	144	0	28	0	0	172	a1
426 2090			急傾斜	無	A	3	3		無	延岡市北方町	日平	日平		7	0	県	b2	1	第4分類	55	26	14	9	0	28	132	0	26	0	0	158	a1
426 2100			急傾斜	無	C	1	1		無	延岡市北方町	二股	唐立		1	0	他	c2	1	第4分類	22	26	14	9	0	28	99	0	26	0	0	125	b1
426 2110			急傾斜	無	A	7	5		無	延岡市北方町	八峽	舟迫		5	0	県	b2	5	第4分類	52	26	26	3	0	28	135	0	21	0	0	156	a1
426 2120		土流	急傾斜	無	A	1	1		無	延岡市北方町	板下	小原		7	0	県	b2	1	第4分類	52	5	14	9	0	28	108	0	29	0	0	137	a1
426 2130			急傾斜	無	B	1	1		無	延岡市北方町	八峽	舟迫		3	0	他	c2	1	第4分類	52	5	14	9	0	26	106	0	29	0	0	135	a1
426 2140			急傾斜	無	B	2	2		無	延岡市北方町	早中	猪原		4	0	他	c2	1	第5分類	69	6	0	10	0	33	118	0	28	0	0	146	a1
426 2150			急傾斜	無	A	1	1		無	延岡市北方町	早上	猿渡		5	0	他	b2	1	第5分類	69	16	0	10	0	33	128	0	31	0	0	159	a1
426 2160		土流	急傾斜	無	C	3	3		無	延岡市北方町	早日渡	早日渡		2	0	他	c2	3	第4分類	52	5	14	9	0	28	108	0	22	0	0	130	b1
426 2170			急傾斜	無	C	4	1		無	延岡市北方町	曾木	荒谷		5	0	他	b2	4	第4分類	22	5	26	3	0	28	84	0	20	0	0	104	c1
426 2180		土流	急傾斜	有	C	7	4		無	延岡市北方町	南久保山	南久保山		2	0	国	c2	7	第4分類	52	5	14	9	0	28	108	0	24	0	0	132	b1
426 2190		土流	急傾斜	有	C	2	1		概成	延岡市北方町	川水流	池之元		8	0	県	b2	2	第4分類	22	5	14	9	0	28	78	0	27	0	0	105	c1
427 10		土流	急傾斜	有	A	4	4		概成	延岡市北川町	川内名	松ヶ谷		34	0	国	a2	2	第4分類	52	26	14	9	0	28	129	0	24	0	0	153	a1
427 20			急傾斜	有	A	2	1		概成	延岡市北川町	川内名	松ヶ谷		13	0	国	a2	2	第4分類	22	5	0	9	0	28	64	36	26	0	0	126	b1
427 30			急傾斜	無	A	3	3		無	延岡市北川町	川内名	八戸前水流		25	0	国	a2	1	第4分類	52	26	14	9	0	28	129	0	26	0	0	155	a1
427 40		土流	急傾斜	有	B	6	3		無	延岡市北川町	川内名	多重田		10	0	他	a2	2	第4分類	22	26	0	9	0	28	85	15	21	0	0	121	c1
427 50			急傾斜	無	A	4	4		概成	延岡市北川町	川内名	深崎		20	0	国	a2	2	第4分類	55	5	14	9	0	28	111	0	29	0	0	140	a1
427 60			急傾斜	無	B	2	2		無	延岡市北川町	長井	家田		8	0	高	b2	1	第2分類	31	14	24	8	0	26	103	0	30	0	0	133	b1
427 70			急傾斜	有	A	4	4		無	延岡市北川町	長井	長井		19	0	国	a2	4	第4分類	52	5	26	3	0	28	114	0					

(国・民別)

民

山腹崩壊危険地区一覧表

(都道府県名) 宮崎県  
(森林管理局)

危険地区 番号	市町村 地区	保安林等	他の法令等の 指定	荒廃状況	危険地区の 危険度	調査地区 危険地区	面積(ha) 100点以上の (メッシュ)	治進捗 状況	位置			公共施設等					自然条件(最高点メッシュによる)										山腹崩壊 危険度	備考						
									市町村	大字	字	人家 50戸以上	人家 49 〜 10戸	人家 9 〜 5戸	人家 4戸以下	(道路除く) 公共施設	道路	被災危険度	メッシュ 番号	地質 類別	傾 斜 点	縦断 断面 形状 点	横断 断面 形状 点	土層 深 点	林 種 点	齢 級 点			点 数 計	崩壊 地 有 点	地 震 点	補正 点 数	加 算 点	合 計
427	2310			無	A	2	2	無	延岡市北川町	長井	橋岸		10		0	国	a2	2	第4分類	55	26	14	9	0	28	132	0	30	0	0	162	a1		
427	2320			無	C	2	1	無	延岡市北川町	長井	竹瀬			4	0	国	e2	1	第4分類	52	5	14	9	0	28	108	0	23	0	0	131	b1		
427	2330			無	A	1	1	無	延岡市北川町	長井	藤迫		12		0	他	a2	1	第4分類	52	26	26	3	0	28	135	0	21	0	0	156	a1		
427	2340			無	C	2	1	無	延岡市北川町	長井	可愛			4	0	国	e2	1	第4分類	52	5	0	3	0	28	88	0	29	0	0	117	c1		
427	2350			無	C	2	2	無	延岡市北川町	長井	長谷			2	0	他	e2	1	第4分類	55	5	0	3	0	28	91	0	22	0	0	113	c1		
427	2360	土流		無	A	5	4	無	延岡市北川町	長井	三足		29		1	国	a2	3	第4分類	55	5	26	9	0	28	123	0	24	0	0	147	a1		
428	10	土流	砂防	無	C	6	3	概成	延岡市北浦町	吉江	西平			2	0	他	e2	1	第4分類	22	26	14	9	0	28	99	0	25	0	0	124	c1		
428	20		砂防	無	C	6	1	概成	延岡市北浦町	吉江	西平			3	0	高	c2	6	第4分類	22	26	14	9	0	28	99	0	21	0	0	120	c1		
428	30		砂・急	有	C	2	1	無	延岡市北浦町	市振	磯田			1	0	他	c2	1	第4分類	22	5	0	9	0	28	64	36	26	0	0	126	b1		
428	40	土流		有	A	9	8	概成	延岡市北浦町	三川内	中川原		27		1	国	a2	4	第4分類	52	26	0	3	0	28	109	0	24	0	0	133	b1		
428	50	土流		有	A	10	6	無	延岡市北浦町	三川内	中川原			8		1	他	a2	8	第4分類	52	26	26	9	0	28	141	0	24	0	0	165	a1	
428	60	水かん	砂・急	有	B	7	7	概成	延岡市北浦町	三川内	大和田			1	0	他	e2	5	第4分類	52	26	26	3	0	28	135	0	21	0	0	156	a1		
428	70		砂・急	無	A	8	5	無	延岡市北浦町	三川内	小吹		14		0	国	a2	1	第4分類	52	5	26	9	0	28	120	0	22	0	0	142	a1		
428	80		砂・急	無	A	6	5	無	延岡市北浦町	三川内	木浦内		11		0	国	a2	5	第4分類	52	26	14	9	0	28	129	0	26	0	0	155	a1		
428	90	土流	急傾斜	無	B	4	3	概成	延岡市北浦町	三川内	栗原水流		14		0	他	a2	3	第4分類	52	5	0	9	0	28	94	0	23	0	0	117	c1		
428	100	土流		有	B	4	3	無	延岡市北浦町	三川内	仏の越			5		0	他	b2	1	第4分類	52	5	14	9	0	28	108	0	26	0	0	134	b1	
428	110			有	C	4	2	概成	延岡市北浦町	三川内	袖ヶ原			7		0	他	b2	4	第4分類	22	5	26	3	0	28	84	16	24	0	0	124	c1	
428	120	土流		有	B	3	3	概成	延岡市北浦町	三川内	木和田内			2	0	県	c2	3	第4分類	52	5	26	9	0	28	120	0	26	0	0	146	a1		
428	130			無	B	2	2	無	延岡市北浦町	市振	丸山		26		1	県	a2	2	第4分類	22	26	0	9	0	28	85	0	25	0	0	110	c1		
428	2010			無	A	4	3	無	延岡市北浦町	三川内	大井			8		0	他	b2	4	第4分類	55	5	14	9	0	28	111	0	25	0	0	136	a1	
428	2020	土流		無	C	2	1	無	延岡市北浦町	三川内	大井			2	0	他	e2	2	第4分類	52	5	14	9	0	28	108	0	24	0	0	132	b1		
428	2040			無	B	2	2	概成	延岡市北浦町	三川内	桑木水流			2	0	他	e2	1	第4分類	52	26	26	9	0	28	141	0	21	0	0	162	a1		
428	2050			無	B	4	3	無	延岡市北浦町	三川内	野々水流			3	0	国	e2	2	第4分類	52	5	14	9	0	28	108	0	27	0	0	135	a1		
428	2060			無	A	3	3	無	延岡市北浦町	三川内	大井			8		0	他	b2	1	第4分類	52	26	14	9	0	28	129	0	22	0	0	151	a1	
428	2070			無	B	5	3	無	延岡市北浦町	三川内	須久ノ内川			1	0	他	c2	4	第4分類	52	26	0	9	0	28	115	0	25	0	0	140	a1		
428	2080			無	B	3	3	無	延岡市北浦町	三川内	小原			9		0	他	b2	3	第4分類	52	5	14	9	0	28	108	0	26	0	0	134	b1	
428	2090			無	C	2	2	無	延岡市北浦町	三川内	仏の越			1	0	国	e2	2	第4分類	52	5	14	9	0	28	108	0	24	0	0	132	b1		
428	2100			無	C	2	2	無	延岡市北浦町	三川内	蓬原			3	0	国	e2	2	第4分類	22	5	26	9	0	28	90	0	23	0	0	113	c1		
428	2110			無	C	4	2	無	延岡市北浦町	三川内	尾高知神社			1	0	他	c2	1	第4分類	52	5	14	9	0	28	108	0	24	0	0	132	b1		
428	2120			無	A	6	3	無	延岡市北浦町	宮野浦	宮野浦			9		0	他	b2	3	第4分類	52	5	26	3	0	28	114	0	23	0	0	137	a1	
428	2130	土流		無	B	3	1	概成	延岡市北浦町	宮野浦	大谷			9		1	a2	3	第4分類	22	5	26	3	0	28	84	0	22	0	0	106	c1		
428	2140	土流		無	A	1	1	無	延岡市北浦町	吉江	阿蘇		38		1	他	a2	1	第4分類	22	26	14	9	0	28	99	0	26	0	0	125	b1		
428	2150			無	A	4	4	無	延岡市北浦町	吉江	阿蘇			8		0	国	b2	2	第4分類	52	26	14	9	0	28	129	0	22	0	0	151	a1	
428	2160	土流		有	A	3	3	概成	延岡市北浦町	吉江	下阿蘇			9		1	a2	2	第4分類	52	5	14	9	0	28	108	0	27	0	0	135	a1		

(国・民別)

民

崩壊土砂流出危険地区一覧表

(都道府県名)

宮崎県

(森林管理局名)

危険地区	林安防り	状態の区	面積		位置	公共施設等	危	荒廃発生源	崩壊土砂流出区間							崩壊
203 30	土砂 無	無 C	1.08	概成	延岡市 浦城町 雷場	3 0	c2	56 0 第4類	9 0	450 14	8 87	13 100	c1			
203 160	土砂 無	無 C	1.13	概成	延岡市 追内町 本谷	0 0	c2	56 0 第4類	20 5	470 14	16 111	0 111	c1			
203 190	土砂 無	有 C	0.28	概成	延岡市 中三輪町 中島	4 0	c2	56 0 第4類	5 14	470 14	16 105	0 105	c1			
203 240	土砂 無	有 C	0.00	概成	延岡市 桑平町 桑平	2 0	県 c2	56 0 第4類	5 0	0 0	61 39	100 c1				
203 260	土砂 無	無 C	0.75	概成	延岡市 宇和田町 宇和田	4 0	国 c2	56 0 第4類	5 5	250 14	16 96	4 100	c1			
203 2070	水少水 無	有 C	0.12	概成	延岡市 須美江町 新開柚木	0 0	県 c2	56 0 第4類	5 27	50 0	30 118	0 118	c1			
203 2450	土砂 無	無 C	0.69	概成	延岡市 安井町 安井	3 0	c2	56 0 第4類	9 14	230 14	24 117	0 117	c1			
203 2680	保線 無	無 C	0.82	概成	延岡市 愛宕山 愛宕山	4 0	c2	56 0 第4類	5 14	390 14	24 113	0 113	c1			
426 230	土砂 無	無 C	0.41	概成	延岡市北方町 北方町 頼木	1 0	県 c2	56 0 第4類	0 27	90 0	30 113	0 113	c1			
426 500	土砂 無	有 C	0.00	概成	延岡市北方町 北方町 5之越	0 0	c2	56 0 第4類	20 27	0 0	103 0	103 c1				
426 540	土砂 無	有 C	0.27	概成	延岡市北方町 北方町 子田野平	2 0	県 c2	56 0 第5類	5 14	180 0	24 99	1 100	c1			
426 550	土砂 無	有 C	0.17	概成	延岡市北方町 北方町 卯桑水流	2 0	県 c2	56 0 第4類	5 27	110 0	24 112	0 112	c1			
427 90	土砂 無	有 C	0.88	概成	延岡市北川町 川内名 榎葉	3 0	県 c2	56 0 第4類	9 14	420 14	24 117	0 117	c1			
427 650	水少水 無	無 C	0.94	概成	延岡市北川町 川内名 榎葉山	1 0	国 c2	56 0 第4類	20 0	630 37	0 113	0 113	c1			
427 670	土砂 無	無 C	0.34	概成	延岡市北川町 川内名 萱場	2 0	県 c2	40 0 第4類	5 27	230 14	30 116	0 116	c1			
428 20	土砂 無	砂防 C	0.60	概成	延岡市北浦町 古江 森山	0 0	高 c2	56 0 第4類	5 14	200 14	16 105	0 105	c1			
428 60	土砂 無	有 C	0.49	概成	延岡市北浦町 古江 西平	0 0	他 c2	56 0 第4類	5 27	330 14	16 118	0 118	c1			
428 210	土砂 無	有 C	0.48	概成	延岡市北浦町 三川内 空田	2 0	国 c2	56 0 第4類	5 14	160 0	24 99	1 100	c1			
428 220	土砂 無	有 C	0.90	概成	延岡市北浦町 三川内 長畑	1 0	国 c2	56 0 第4類	5 27	300 14	16 118	0 118	c1			
428 380	土砂 無	無 C	1.35	概成	延岡市北浦町 三川内 丸山	0 0	c2	56 0 第4類	5 5	450 14	8 88	12 100	c1			
428 390	土砂 無	無 C	2.07	概成	延岡市北浦町 三川内 向水流	0 0	c2	56 0 第4類	5 5	690 37	0 103	0 103	c1			
428 460	土砂 無	急傾斜 無 C	0.15	概成	延岡市北浦町 三川内 儀長畑	2 0	c2	56 0 第4類	5 27	70 0	24 112	0 112	c1			
428 510	水少水 無	無 C	0.17	概成	延岡市北浦町 三川内 木和田	0 0	林 c2	56 0 第4類	5 27	110 0	30 118	0 118	c1			
428 520	水少水 無	無 C	0.17	概成	延岡市北浦町 三川内 尻無	0 0	林 c2	56 0 第4類	0 27	80 0	24 107	0 107	c1			
428 580	水少水 無	有 C	0.09	概成	延岡市北浦町 三川内 袖ヶ原	0 0	林 c2	56 0 第4類	20 27	30 0	16 119	0 119	c1			
428 590	水少水 無	無 C	0.00	概成	延岡市北浦町 三川内 日知屋	0 0	c2	48 0 第4類	5 27	0 0	80 20	100 c1				
428 620	土砂 無	有 C	0.01	概成	延岡市北浦町 三川内 丸山	4 0	国 c2	40 0 第4類	5 27	10 0	30 102	0 102	c1			
428 660	土砂 無	無 C	0.51	概成	延岡市北浦町 三川内 桑ノ木水流	0 0	林 c2	56 0 第4類	5 27	170 0	16 104	0 104	c1			
428 670	土砂 無	無 C	0.00	概成	延岡市北浦町 三川内 奥河内	4 0	c2	56 0 第4類	20 27	0 0	103 0	103 c1				
428 690	土砂 無	無 C	0.93	概成	延岡市北浦町 三川内 イヤザメ	0 0	国 c2	48 0 第4類	5 14	310 14	30 111	0 111	c1			



様式7

(国・民別) 民

地すべり危険地区一覧表

(都道府県名) 宮崎県  
(森林管理局名)

危険地区番号	市町村	地区	保安林等	地すべり防止区域	他の法令等の指定	荒廃状況	危険地区の危険度	面積 (ha)	治山事業進捗状況	位置			公共施設等				被災危険度	自然条件 (最高点メッシュによる)										地すべり危険度	備考	
										市町村	大字	字	人家50戸以上	人家49戸以下	人家9戸以下	人家4戸以下		(道路除く)公共施設	道路	地質区分	岩石の種類	地質の走行	岩石の風化	変質	断層・褶曲	表層土の質	土質			浸透性
426	10			無		有	A	25	概成	延岡市北方町	北方町	小原		5	0	県	b2	中生代	その他堆積物	c	c	c	b	d	c	a	a1			
426	20	水かん		無		有	A	1	概成	延岡市北方町	北方町	堂田ノ迫		10	0	市	a2	中生代	その他堆積物	d	d	d	c	e	d	e	b	a1		
426	30	水かん		有		有	B	16	概成	延岡市北方町	早上巳	猪ノ原			2	0	林	c2	古第三紀	半深成岩	d	c		e		e	b	a1		

<緊急輸送道路ネットワーク計画図>

【第1次緊急輸送道路ネットワーク】

県庁所在地、地方中心城市および重要港湾、空港等を連絡する道路

【第2次緊急輸送道路ネットワーク】

第1次緊急輸送道路と市区町村役場(支所含む)、主要な防災拠点(行政機関、公共機関、主要駅、港湾、ヘリポート、災害医療拠点、自衛隊等)を連絡する道路

緊急輸送道路ネットワーク計画図

【2次ネットワーク路線】

番号	路線名
1	一般国道05号
2	一般国道269号
3	一般国道327号
4	一般国道388号
5	一般国道446号
6	一般国道447号
7	一般国道448号
8	一般国道903号
9	宮崎停車場線
10	宮崎県道
11	宮崎高橋線
12	都城支線
13	市木車間線
14	都城車間線
15	都城島公園線
16	都城野原線
17	高城山田線
18	三股高橋線
19	荒武新富線
20	稲葉崎平原線
21	北川北浦線
22	竹田五ヶ瀬線
23	大久保不崎線
24	田ノ平線
25	都井西方線
26	高岡線
27	川南線
28	高岡西環状線
29	占江丸市尾線
30	宮崎駅東通線
31	通浜海岸線
32	市振宮野線
33	岩神西線
34	漁港道路 都井漁港
35	漁港道路 川南漁港
36	漁港道路 北浦漁港

■ 1次・2次混合

【1次ネットワーク路線】

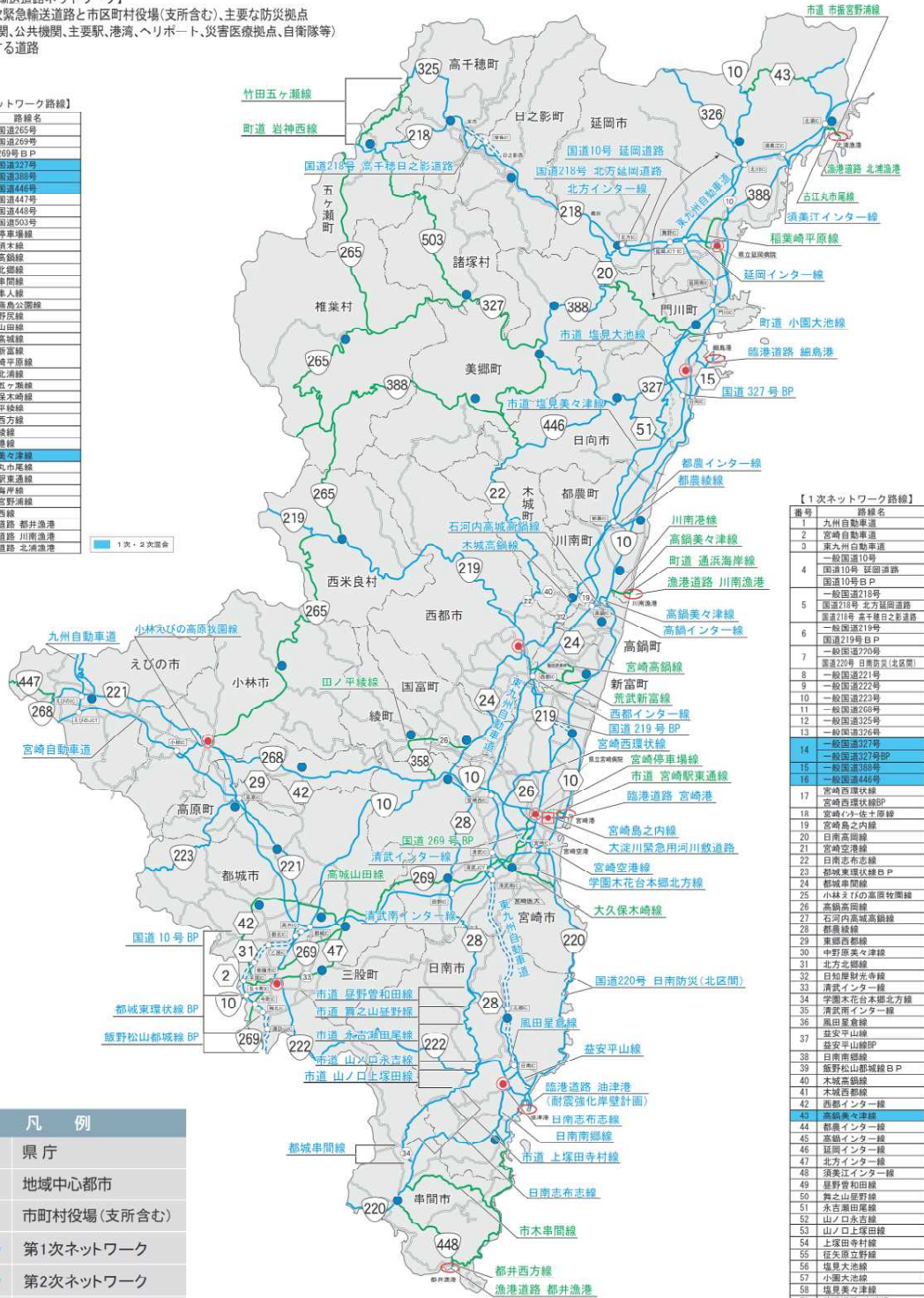
番号	路線名
1	九州自動車道
2	宮崎自動車道
3	東九州自動車道
4	国道10号 荻原道路
5	国道10号 藤原道路
6	国道10号 日南
7	国道219号 日南
8	国道219号 日南(北区間)
9	一般国道221号
10	一般国道222号
11	一般国道223号
12	一般国道224号
13	一般国道326号
14	一般国道327号
15	一般国道327号BP
16	一般国道388号
17	宮崎西環状線
18	宮崎西環状線BP
19	宮崎島之内線
20	白南高岡線
21	宮崎空港線
22	日南志布志線
23	都城東環状線BP
24	都城車間線
25	小林えびの高原牧園線
26	高岡西環状線
27	石河内高城高橋線
28	都農線
29	東郷西線
30	中野原美々津線
31	北方北線
32	白石屋敷光線
33	清武インター線
34	学園木花本郷北方線
35	清武西インター線
36	風田尾線
37	豊安山線
38	日南南線
39	飯野松山都城線BP
40	木城高橋線
41	木城西線
42	都農インター線
43	高岡美々津線
44	都農インター線
45	高岡インター線
46	延岡インター線
47	北方インター線
48	須美江インター線
49	星野吉和田線
50	舞之山屋野線
51	永吉瀬田尾線
52	山ノ口永吉線
53	山ノ口上塚田線
54	上塚田寺村線
55	矢原立野線
56	塩原大池線
57	小園大池線
58	稲葉崎美々津線
59	漁港道路 宮崎港
60	大津川高水急流緊急道路
61	漁港道路 油津港
62	漁港道路 網島港

■ 1次・2次混合

凡例	
■	県庁
●	地域中心都市
●	市町村役場(支所含む)
—	第1次ネットワーク
—	第2次ネットワーク
---	第1次ネットワーク(未供用)H28.3.31時点
---	第2次ネットワーク(未供用)H28.3.31時点
○	耐震強化岸壁

1次ネットワーク路線延長	1307.7 km (62路線)
2次ネットワーク路線延長	563 km (36路線)
総路線延長	1870.7 km (98路線)

※ 1次・2次混合(4路線)





## 延岡市防災会議条例

昭和38年 6 月27日 条例第17号

## 改正

平成12年 3 月28日 条例第 4 号

平成24年10月 4 日 条例第20号

令和元年12月17日 条例第29号

## 延岡市防災会議条例

## (趣旨)

第1条 この条例は、災害対策基本法（昭和36年法律第223号）第16条第6項の規定に基づき、防災会議の所掌事務及び組織について定めるものとする。

## (所掌事務)

第2条 防災会議は、次に掲げる事務をつかさどる。

- (1) 市地域防災計画を作成し、及びその実施を推進すること。
- (2) 市長の諮問に応じて市の地域に係る防災に関する重要事項を審議すること。
- (3) 前号に規定する重要事項に関し、市長に意見を述べること。
- (4) 前3号に掲げるもののほか、法律又はこれに基づく政令によりその権限に属する事務

## (組織)

第3条 防災会議は、会長及び委員をもって組織する。

2 会長は、市長をもって充てる。

3 会長は、会務を総理する。

4 会長に事故があるときは、あらかじめその指名する委員がその職務を代理する。

5 委員は、次に掲げる者をもって充てる。

- (1) 指定地方行政機関の職員のうちから市長が委嘱する者
- (2) 県の知事の部内の職員のうちから市長が委嘱する者
- (3) 県警察の警察官のうちから市長が委嘱する者
- (4) 市長がその部内の職員のうちから任命する者
- (5) 上下水道局長
- (6) 教育長
- (7) 消防長及び消防団長
- (8) 指定公共機関又は指定地方公共機関の職員のうちから市長が委嘱する者
- (9) 自主防災組織を構成する者又は学識経験のある者のうちから市長が委嘱する者

6 前項第8号及び第9号の委員の任期は、2年とする。ただし、補欠の委員の任期は、その前任者の残任期間とする。

7 前項の委員は、再任されることができる。

## (専門委員)

第4条 防災会議に、専門の事項を調査させるため、専門委員を置くことができる。

2 専門委員は、関係地方行政機関の職員、県の職員、市の職員、関係指定公共機関の職員、関係指定地方公共機関の職員及び学識経験のある者の中から、市長が任命し、又は委嘱する。

3 専門委員は、当該専門の事項に関する調査が終了したときは、解任され、又は解嘱されるものとする。

(議事等)

第5条 前各条に定めるもののほか、防災会議の議事その他防災会議の運営に関し必要な事項は、会長が防災会議に諮って定める。

附 則

1 この条例は、公布の日から施行する。

2 延岡市特別職職員給与条例（昭和26年3月2日施行）の一部を次のように改正する。

(次のよう略)

附 則（平成12年3月28日条例第4号）

この条例は、平成12年4月1日から施行する。

附 則（平成24年10月4日条例第20号）

この条例は、公布の日から施行する。

附 則（令和元年12月17日条例第29号）

この条例は、公布の日から施行する。

《 宮崎県市町村防災相互応援協定書 》

(趣旨)

第1条 この協定は、災害対策基本法(昭和36年法律第223号。以下「法」という。)

第67条第1項の規定の趣旨に基づき、県内において大規模な災害が発生し、被災市町村独自では十分な応急措置が実施できないときに、円滑に市町村間相互の応援を行うために、必要な事項について定めるものとする。

(定義)

第2条 この協定において、災害とは、法第2条第1号に定める災害をいう。

(連絡窓口)

第3条 市町村は、あらかじめ相互応援に関する連絡担当部局を定め、災害が発生したときには、速やかに必要な情報を相互に伝達するものとする。

(応援項目)

第4条 応援項目は次に掲げるとおりとする。

- (1) 災害応急措置に必要な職員の派遣
- (2) 食料品、飲料水及び生活必需品の提供
- (3) 避難及び収容施設並びに住宅の提供
- (4) 医療及び防疫に必要な資機材及び物資の提供
- (5) 遺体の火葬のための施設の提供
- (6) ごみ及びし尿の処理のための装備及び施設の提供
- (7) 災害応急措置に必要な車両及び資機材の提供
- (8) ボランティア団体の受付及び活動調整
- (9) その他応援のため必要な事項

(応援要請の手続)

第5条 被災市町村の長は、応援を要請しようとするときは、次に掲げる事項を明らかにして、口頭により行い、事後において速やかに文書を提出するものとする。

被害及び被害が予想される状況

前条に掲げる応援項目の種類及び内容

応援を希望する期間

その他必要な事項

(応援の実施)

第6条 応援を要請された市町村長は、あらゆる手段を講じ、応援に努めるものとする。

2 被災市町村以外の市町村の長は、災害の実態に照らし、特に緊急を要し、被災市町村の長が前条に定める要請ができないと判断される場合には、県消防防災課と協議の上、同条の要請を待たないで、必要な応援を行うことができるものとする。この場合には、同条の応援要請があったものとみなす。

(応援部隊の指揮)

第7条 応援部隊は、応援を要請した市町村長の指揮の下に行動するものとする。

(経費の負担)

第8条 応援に要した経費は、応援を受けた市町村の負担とする。ただし、特段の事情がある場合は、当事者間の協議によるものとする。

(平常時の任務)

第9条 この協定に基づく応援が円滑に行われるように、各市町村は、自らの応援能力等を正確に把握するものとする。

2 前項の規定による応援能力を相互に把握するため、年1回以上、連絡会を開催して応援に必要な情報の交換をするものとする。

(他の協定との関係)

第10条 この協定は、市町村が別に消防組織法の規程に基づき締結した消防相互応援等その他の協定を排除するものではない。

(その他)

第11条 この協定の実施に関し必要な事項又はこの協定に定めのない事項については、市町村が協議して定めるものとする。

(効力発生の時期)

第12条 この協定は、平成8年9月1日から効力を生じる。

この協定の締結を証明するため、本書44通を作成し、記名押印の上、各1通を保有するものとする。

平成8年8月29日

大規模災害時における相互応援協定

(趣旨)

第1条 この協定は、災害対策基本法（昭和36年法律第223号。以下「法」という。）第67条第1項の規定に基づき、佐伯市、竹田市、豊後大野市、延岡市、高千穂町、日之影町及び五ヶ瀬町（以下「協定市町」という。）のいずれかの市町の地域において大規模な災害が発生し、被災した市町独自では十分な応急措置が実施できないときに、円滑に相互の応援を行うために、必要な事項について定めるものとする。

(定義)

第2条 この協定において、災害とは、法第2条第1号に定める災害をいう。

(連絡窓口)

第3条 協定市町は、あらかじめ相互応援に関する連絡担当部課を定め、災害が発生したときには、速やかに必要な情報を相互に伝達するものとする。

(応援項目)

第4条 応援項目は次に掲げるとおりとする。

- (1) 災害応急措置に必要な職員の派遣
- (2) 食料品、飲料水及び生活必需品の提供
- (3) 避難及び収容施設並びに住宅の提供
- (4) 医療及び防疫に必要な資機材並びに物資の提供
- (5) 遺体の火葬のための施設の提供
- (6) ごみ及びし尿の処理のための資機材並びに施設の提供
- (7) 災害応援措置に必要な車両及び資機材の提供
- (8) ボランティア団体の受付及び活動調整
- (9) その他応援のため必要な事項

(応援要請の手続)

第5条 被災した市町の長は、応援を要請しようとするときは、次に掲げる事項を明らかにして、口頭により行い、事後において速やかに文書を提出するものとする。

- (1) 被害及び被害が予想される状況
- (2) 前条に掲げる応援項目の種類及び内容
- (3) 応援を希望する期間
- (4) その他必要な事項

(応援の実施)

第6条 応援を要請された長は、あらゆる手段を講じ、応援に努めるものとする。

(応援部隊の指揮)

第7条 応援部隊は、応援を要請した長の指揮の下に行動するものとする。

(経費負担)

第8条 応援に要した経費は、応援を受けた市町の負担とする。ただし、特段の事情がある場合は、協議によるものとする。



(平常時の任務)

第9条 この協定に基づく応援が円滑に行われるように、協定市町は自らの応援能力等を正確に把握するものとする。

2 前項の規定による応援能力を相互に把握するため、年1回以上、連絡会を開催して応援に必要な情報の交換を行うものとする。

(その他)

第10条 この協定の実施に関し必要な事項又はこの協定に定めのない事項については、協定市町が協議して定めるものとする。

(効力発生の時期)

第11条 この協定は、平成30年1月11日から効力を生じるものとする。

この協定の締結を証するため、本書7通を作成し、記名押印の上、各1通を保有するものとする。

平成30年1月11日

大分県

佐伯市長

田中利明

宮崎県

延岡市長

首藤正治

竹田市長

首藤勝次

高千穂町長

内倉信吾

豊後大野市長 川野文敏

日之影町長

佐藤貢

五ヶ瀬町長

原田俊平

延岡市・佐伯市災害相互応援協定書

(趣旨)

第1条 この協定は災害対策基本法（昭和36年法律第223号。以下「法」という。）第67条第1項の規定の趣旨に基づき、佐伯市及び延岡市（以下「協定市」という。）いずれかの市の地域において大規模な災害が発生し、被災した市独自では十分な応急措置が実施できないときに、円滑に相互の応援を行うために、必要な事項について定めるものとする。

(定義)

第2条 この協定において、災害とは、法第2条第1号に定める災害をいう。

(連絡窓口)

第3条 協定市は、あらかじめ相互応援に関する連絡担当部課を定め、災害が発生したときには、速やかに必要な情報を相互に伝達するものとする。

(応援項目)

第4条 応援項目は次に掲げるとおりとする。

- (1) 災害応急措置に必要な職員の派遣
- (2) 食料品、飲料水及び生活必需品の提供
- (3) 避難及び収容施設並びに住宅の提供
- (4) 医療及び防疫に必要な資機材及び物資の提供
- (5) 遺体の火葬のための施設の提供
- (6) ごみ及びし尿の処理のための資機材及び施設の提供
- (7) 災害応援措置に必要な車両及び資機材の提供
- (8) ボランティア団体の受付及び活動調整
- (9) その他応援のため必要な事項

(応援要請の手続き)

第5条 被災した市の市長は、応援を要請しようとするときは、次に掲げる事項を明らかにして、口頭により行い、事後において速やかに文書を提出するものとする。

- (1) 被害及び被害が予想される状況
- (2) 前条に掲げる応援項目の種類及び内容
- (3) 応援を希望する期間
- (4) その他必要な事項

(応援の実施)

第6条 応援を要請された市長は、あらゆる手段を講じ、応援に努めるものとする。

(応援部隊の指揮)

第7条 応援部隊は、応援を要請した市長の指揮の下に行動するものとする。

(経費負担)

第8条 応援に要した経費は、応援を受けた市の負担とする。但し、特段の事情がある場合は、協議によるものとする。

(平常時の任務)

第9条 この協定に基づく応援が円滑に行われるように、協定市は自らの応援能力等を正確に把握するものとする。

2 前項の規定による応援能力を相互に把握するため、年1回以上、連絡会を開催して応援に必要な情報の交換をするものとする。

(その他)

第10条 この協定の実施に関し必要な事項又はこの協定に定めのない事項については、協定市が協議して定めるものとする。

(効力発生の時期)

第11条 この協定は、平成19年2月20日から効力を生じる。

この協定の締結を証するため、本書2通を作成し、記名押印のうえ、各1通を保有するものとする。

平成19年2月20日

延岡市長 首藤正治

佐伯市長 西嶋泰義

## 大規模災害時の相互応援に関する協定

## (趣旨)

第1条 この協定は、災害対策基本法（昭和36年法律第223号）第8条第2項第12号の規定に基づき、坂井市、延岡市（以下「協定市」という。）において、地震等による大規模な災害が発生し、被災した協定市では十分に被災者の救援等の災害応急措置が実施できない場合に、協定市間の応援を迅速に遂行するため、必要な事項を定めるものとする。

## (定義)

第2条 この協定において、災害とは災害対策基本法第2条第1号に定める災害をいう。

（災害 暴風、豪雨、豪雪、洪水、高潮、地震、津波、噴火その他の異常な自然現象又は大規模な火事若しくは爆発その他その及ぼす被害の程度においてこれらに類する政令で定める原因により生ずる被害をいう。）

## (連絡担当部局)

第3条 協定市は、大規模災害に備えて連絡を円滑に行うため、常に連絡担当部局、担当責任者、電話番号その他連絡に必要な事項を相互に明らかにしておくものとする。

## (応援の要請)

第4条 協定市は、大規模災害が発生して応援を求めようとするときは、連絡担当部局を通じて、大規模災害の概要を明らかにして、次の各号に掲げる応援を要請するものとする。

- (1) 食料、飲料水及び生活必需品の提供
- (2) 被災者の救出、医療、防疫等に必要な資機材及び物資の提供
- (3) 施設等の応急復旧に必要な資機材及び物資の提供
- (4) 災害応急活動に必要な職員（以下「応援職員」という。）の派遣及び車両の提供
- (5) 被災児童生徒の受入れ
- (6) 被災者の一時収容のための施設の提供
- (7) 被災者に対する住宅の斡旋
- (8) 前各号に掲げるもののほか、特に必要とする事項

## (応援要請の手続き)

第5条 被災した協定市の市長は、応援を要請しようとするときは、次に掲げる事項を可能な限り明らかにして、口頭により行い、事後において速やかに文書を提出するものとする。

- (1) 被害及び被害が予想される状況
- (2) 前条に掲げる応援項目の種類及び内容
- (3) 応援を希望する期間
- (4) その他必要な事項

(応援の実施)

第6条 応援を要請された協定市は、応援を的確かつ円滑に行うよう努めるものとする。

(応援の経費)

第7条 応援に要した経費は、原則として応援を要請した協定市の負担とする。

(資料の交換)

第8条 協定市は、この協定に基づく応援が円滑に行われるよう地域防災計画その他参考資料を相互に交換するものとする。

(協議)

第9条 この協定の実施に関し必要な事項及びこの協定に定めのない事項は、協定市が協議のうえ別に定めるものとする。

附 則

この協定は、平成23年11月18日から効力を生ずる。

この協定の成立を証するため、この協定書を2通作成し、協定市は記名押印のうえ各自その1通を保有する。

平成23年11月18日

宮崎県延岡市東本小路2番地1  
延岡市長 首藤 正治

福井県坂井市坂井町下新庄第1号1番  
坂井市長 坂本 憲男

立会人  
延岡市議会議員 佐藤 勉

立会人  
坂井市議会議員 広瀬 潤一

## 親子・兄弟都市災害時応援協定書

秋田県由利本荘市（以下「甲」という。）、宮崎県延岡市（以下「乙」という。）及び福島県いわき市（以下「丙」という。）は、これまで築いてきた友好関係を踏まえ、災害時における応急対策及び復旧対策（以下「応急対策等」という。）に係る相互の応援に関し、次のとおり協定を締結する。

## （協定の趣旨）

第1条 この協定は、災害対策基本法（昭和36年11月15日法律第223号。以下「法」という。）第67条の規定に基づき、甲、乙又は丙のいずれかの地域において法第2条第1号に規定する災害が発生した場合において、応急対策等を円滑に遂行するため、必要な事項を定めるものとする。

## （応援の種類）

第2条 この協定による応援の種類は、次のとおりとする。

- (1) 食料、飲料水及び生活必需物資並びにその供給に必要な資機材の提供
- (2) 被災者の救出、医療、防疫、施設の応急復旧等に必要な資機材及び物資の提供
- (3) 救助及び応急復旧等に必要な職員の派遣
- (4) 避難が必要な被災者の受入れ
- (5) 市役所の機能確保のために必要な施設及び設備の提供
- (6) 前各号に掲げるもののほか、特に要請があった事項

## （応援要請の手続き）

第3条 甲、乙及び丙は、応援を要請しようとするときは、次の事項を明らかにして、電話又は電信により応援を要請し、その後速やかに必要事項を記載した文書を送付するものとする。

- (1) 被害の状況
- (2) 前条第1号及び第2号に掲げる応援を要請する場合にあつては、物資等の品名、数量等
- (3) 前条第3号に掲げる応援を要請する場合にあつては、職員の職種及び人員並びに業務内容
- (4) 前条第4号に掲げる応援を要請する場合にあつては、避難者の数

- (5) 前条第5号に掲げる応援を要請する場合にあつては、必要とする施設の規模及び設備等の品名、数量等
- (6) 応援場所及び応援場所への経路
- (7) 応援の期間
- (8) 前各号に掲げるもののほか、必要な事項

(応援の実施)

第4条 甲、乙及び丙は、応援を要請されたときは、法令その他特別に定めがある場合を除くほか、極力これに応じ応援活動に努めるものとする。

(応援経費の負担)

第5条 応援に要した経費は、原則として応援を要請した自治体が負担するものとし、これにより難いときは、協議のうえ定めるものとする。

(連絡担当部局)

第6条 甲、乙及び丙は、あらかじめ相互応援のための連絡担当部局を定め、災害が発生したときは、速やかに情報を相互に交換するものとする。

(資料の交換)

第7条 甲、乙及び丙は、この協定に基づく応援が円滑に行われるよう、毎年1回地域防災計画その他参考資料を相互に交換するものとする。

(防災訓練の実施)

第8条 甲、乙及び丙は、それぞれが実施する防災訓練に参加するなど、災害時における応援活動が円滑に実施できるよう努めるものとする。

(補則)

第9条 この協定の締結に関し必要な事項及びこの協定に定めのない事項については、協議のうえ定めるものとする。

(協定の発効)

第10条 この協定は、平成25年1月30日から効力を発生するものとする。

平成 25 年 1 月 30 日

甲 秋田県由利本荘市尾崎 17 番地  
由利本荘市  
由利本荘市長 長谷部 誠

乙 宮崎県延岡市東本小路 2 番地 1  
延岡市  
延岡市長 首藤 正治

丙 福島県いわき市平字梅本 21 番地  
いわき市  
いわき市長 渡辺 敬夫

(立会人)

甲 由利本荘市議会  
議 長 渡部 功

乙 延岡市議会  
議 長 佐藤 勉

丙 いわき市議会  
議 長 根本 茂



## 後方支援拠点施設一覧

公園名	所在地	施設名	敷地面積(m <sup>2</sup> )	地面状況	用途			所管	備考
西階運動公園	西階町1丁目	西階陸上競技場	23,824	芝	緊急消防援助隊	ヘリポート		保健体育課	
		西階補助グラウンド	10,832	砂	警察広域緊急援助隊			保健体育課	
		西階野球場	20,480	砂・芝	ヘリポート	受援(人的支援)	緊急避難場所	保健体育課	R7完成予定
		野球場投手雨天練習場	588	砂				保健体育課	
		西階遊泳場	7,020	CO舗装				保健体育課	
		多目的屋内施設	6,800	AS舗装、人工芝	物流拠点	地域内輸送拠点		保健体育課	R5完成予定
		球技場	11,215	芝	自衛隊	ヘリポート		保健体育課	
		庭球場	14,000	芝				保健体育課	
		弓道場	2,370	砂				保健体育課	
		北芝広場	5,000	芝				都市計画課	
		東芝広場	2,500	芝				都市計画課	
		西芝広場	3,000	砂	自衛隊			都市計画課	

## 宮崎県消防相互応援協定書

消防組織法(昭和22年法律第226号。以下「法」という。)第39条の規定に基づき、宮崎県内の市町村等(消防の事務を処理する一部事務組合を含む。以下「市町村等」という。)は、消防の相互応援について次のとおり協定する。

### (目的)

第1条 この協定は、県内で大規模又は特殊な災害が発生し、市町村等が単独では対応できない場合において、相互の消防力を活用して災害に対処することを目的とする。

### (応援業務の範囲)

第2条 この協定における応援業務の範囲は、法第1条に規定される消防の任務とする。

### (応援出動)

第3条 応援出動は、市町村長又は消防本部消防長(以下「市町村長等」という。)の要請に基づいて行う。ただし、緊急を要する場合については、災害等を覚知した市町村長等の判断により要請を待たずに応援出動することができる。

### (応援要請)

第4条 災害が発生し、本協定に基づく応援の必要があると判断した場合は、市町村長等は直ちに応援を要請する。なお、要請の手続きについては別途定める。

### (応援人員の派遣)

第5条 前条の規定により、応援の要請を受けた市町村長等は、管轄する区域における業務に支障のない限り、応援のための人員等(以下「応援部隊」という。)を派遣しなければならない。なお、応援部隊の派遣が困難な場合は、応援を要請した市町村長等に直ちに連絡を行うものとする。

### (経費の負担)

第6条 応援に要した経費については、次の各号に定めるところにより負担する。

#### (1) 応援市町村等の負担する経費

- ア 消防機械器具の燃料費(補給燃料を除く)、消耗品及び修理費
- イ 消防職員及び消防団員の食糧費
- ウ 消防職員及び消防団員の給与その他の給付に関する経費
- エ 消防職員及び消防団員が負傷し、疾病にかかり、又は死亡した場合における補償費及び賞じゅつ金等
- オ 交通事故における損害賠償費等
- カ 応援側の重大な過失により発生した事故に要する経費

(2) 災害発生市町村の負担する経費

前号に定める経費以外の経費

2 前項に定める費用負担について疑義を生じた場合は、当該市町村等において協議の上、決定するものとする。

(県の役割)

第7条 県は、市町村等と緊密に連携し、消防機関、自衛隊及び警察等の実動機関との調整など、消防応援活動に必要な調整・支援を行う。

また、市町村長等から緊急消防援助隊の要請があった場合又は災害等の状況から県内の消防相互応援では対応できないと判断した場合は、宮崎県緊急消防援助隊受援計画に基づき、消防庁長官に対して緊急消防援助隊の出動を要請する。

(改廃)

第8条 この協定の改廃は、知事及び協定市町村等の長の協議により行うものとする。

(委任)

第9条 この協定の実施に関し必要な事項は、宮崎県消防相互応援基本計画に定める。

附 則

- 1 この協定は、平成30年5月11日から効力を生じる。
- 2 平成18年7月20日付けで関係市町村等の間において締結した宮崎県消防相互応援協定（以下「旧協定」という。）は、その効力を失う。ただし、この協定の効力が生じる日前に行われた消防相互応援に関する経費の負担については、旧協定第8条の規定は、なおその効力を有する。
- 3 この協定の締結を証するため本書30通を作成し、県及び市町村等は各自記名押印の上、1通を保管するものとする。

平成30年5月11日

## 延岡市消防本部・佐伯市消防本部常備消防相互応援協定書

延岡市消防本部及び佐伯市消防本部は、消防組織法（昭和22年法律第226号。以下「法」という。）第39条の規定に基づき、常備消防の相互応援に関し、次のとおりこの協定を締結する。

### （目的）

第1条 この協定は、火災、救急、救助、その他の災害（以下「災害等」という。）の発生に際し相互に応援して効率的な消防活動を行い、被害を最小限度に防止することを目的とする。

### （用語の定義）

第2条 この協定書における用語の意義は、それぞれ当該各号に定めるところによる。

- (1) 災害 法第1条に規定する災害をいう。
- (2) 代理者 消防長若しくは消防署長又はその権限の委任を受けた職員をいう。
- (3) 応援側 災害が発生した市へ応援隊を出す市をいう。
- (4) 受援側 災害が発生し、応援を受ける市をいう。

### （応援要請）

第3条 応援の要請は、受援側の市長若しくは代理者から、応援側の市長若しくはその代理者に対して行い、次の各号に掲げる事項を記載した文書をもって行うものとする。

ただし、事態が急迫している場合には、口頭、FAX、又は電話等により行い、事後速やかに文書を提出するものとする。

- (1) 災害の種類、発生日時及び場所
- (2) 応援を必要とする消防隊等の種別及び所要人員、機械器具等の種別及び数量
- (3) 応援隊の到着希望日時及び場所
- (4) その他必要事項

### （応援隊の派遣）

第4条 応援側は、前述の規程に基づき応援の要請を受けた場合は、直ちに応援隊を派遣するものとする。

ただし、応援側の事情で応援の要請に応じることが困難な場合は、応援隊の数を減じ又は派遣しないことができる。

2 応援側は、前項の規定にかかわらず、市の行政境界線付近における災害等又は受援側の区域内における特殊災害若しくは大規模災害が発生した場合には、前条の応援要請があったものとみなして、受援側の応援の要請を待たずに応援隊を派遣することができる。

- 3 応援側は、前2項の規定に基づき応援隊を派遣したときは、応援隊数、人員、出発時刻及び到着時刻等を速やかに受援側に通報するものとし、派遣しないときも、その旨を通報するものとする。

**(応援隊の誘導)**

第5条 受援側は、応援隊の集結場所に誘導員を配置し、誘導に努めるものとする。

**(応援隊の指揮)**

第6条 応援隊の長は、消防活動について速やかに受援側の現場最高指揮者に報告するものとする。

- 2 応援隊は、受援側の現場最高指揮者の指揮の下に行動するものとする。

**(費用負担)**

第7条 応援出動に要した費用のうち、経常的経費については原則として応援側の負担とし、その他の経費については、当事者の協議により決定する。

**(雑則)**

第8条 この協定を実施するための必要な事項は、関係消防本部の消防長が協議して定める。

附 則

- 1 この協定は、平成19年6月19日から適用する。  
2 この協定の締結を証するため、本書2通を作成し、協定者記名押印のうえ、各1通を保管するものとする。

平成19年 6月19日

宮崎県延岡市

市長 首 藤 正 治

大分県佐伯市

市長 西 嶋 泰 義

## 東九州自動車道(延岡南日向間)における消防相互応援協定

消防組織法第39条の規定に基づき、日向市消防本部と延岡市消防本部(以下「協定市」という。)は、消防の相互応援に関して、次のとおり協定する。

## (目的)

第1条 この協定は、東九州自動車道のうち延岡南インターチェンジから日向インターチェンジまでの区間(以下「高速道路」という。)において災害が発生した際に、協定市相互間の消防力を活用して、災害による被害の軽減を図ることを目的とする。

## (応援出動)

第2条 各協定市は、高速道路における災害の処理のため、災害の発生地協定市の長から応援の要請があったときは、消防隊又は救助隊、救急隊(以下「応援隊」という。)の派遣を行うものとする。

2 各協定市の消防機関は、高速道路における災害の発生を覚知したときは、前項の規定にかかわらず別表に掲げる区分により災害の発生に対し、応援隊を派遣するものとする。

## (要請の方法)

第3条 応援の要請は、災害が発生した市町村の長から電話その他の方法により、災害の種別、災害の規模などを通報するものとし、事後において速やかに文書を提出するものとする。

2 応援の要請が化学災害に係わるものにあつては、応援に係わる消防車の種別、資材、器材等を指示するものとする。

## (応援の指揮)

第4条 応援隊の指揮は、次の方法によるものとする。

- (1) 別表に定める区分に従い、第1次相当の消防機関の長が行う。
- (2) 指揮は、応援隊の長に対して行う。

## (報告)

第5条 災害発生地協定市の長は、火災の原因及び損害の調査又は救急事故等に係わる調査に関して、必要があるときは第2条の規定により応援隊を派遣した各協定市の消防機関に報告を求めることができる。

## (費用の負担)

第6条 応援に要した費用は、次の方法により負担するものとする。

なお、次の各号に定める受援地は、災害の発生した各協定市の行政区域により区分するものとする。

- (1) 受援地において機械器具を破損した場合、これに要する費用は、応援側の負担とする。
- (2) 応援隊員の諸手当及び被服等の損料は、応援側の負担とする。
- (3) 応援が長時間にわたり食糧を必要とする場合は、受援側の負担とする。
- (4) 消防作業に要した消耗品及び器材の消耗は、応援側の負担とする。ただし、受援地で補給に要した消耗品は、受援側の負担とする。

- (5) 応援隊が、消防作業中に死亡し、負傷し、又は疾病にかかった場合の災害補償費は、応援側の負担とする。
- (6) 応援隊が、災害出動中に自己管内の建築物、その他の物件を損壊した場合の補償費は、応援側の負担とする。
- (7) 応援隊が、災害出動中に受援地管内の建築物、その他の物件を損壊した場合の補償費は、受援側の負担とする。
- (8) 化学消火剤を使用したときの費用は、受援側の負担とする。
- (9) 応援隊が、災害出動中に一般人を死亡させ又は負傷させた場合は、関係各協定市で協議のうえ、これの損害賠償に係わる費用を負担する。

(補 則)

第7条 災害時における適正な消防活動を確立するため、各協定市は平素から、情報及び資料の交換、提供並びに現地検討会等を行うよう務めるものとする。

第8条 この協定に定めのない事項、その他この協定の実施に関し必要な事項は、各協定市協議のうえ定めるものとする。

この協定の締結を証するため、本協定書2通を作成し、記名押印のうえ各1通を保管するものとする。

附 則

この協定は、平成 22 年 12 月 4 日から効力を生じる。

この協定の変更は、平成 29 年 4 月 1 日から効力を生じる。

平成 29 年 3 月 28 日

日向市長 十 屋 幸 平

延岡市長 首 藤 正 治

(別表)

高速道路の区分	出 動 担 当 区 分		
	第1次出動担当	第2次出動担当	第3次出動担当
日向 IC 上り線 (16.9km) 延岡南 IC	日向市消防本部	延岡市消防本部	宮崎県消防相互応援協定による 要請とする
延岡南 IC 下り線 (16.9km) 日向 IC	延岡市消防本部	日向市消防本部	宮崎県消防相互応援協定による 要請とする

注1 この表において、次の各号に掲げる用語の意義は、当該各号に定めるところによる。

- (1) 第1次出動担当 受援を要しない災害の場合における出動担当をいう。
- (2) 第2次出動担当 隣接する協定全市の応援を必要とする災害の場合における出動担当をいう。
- (3) 第3次出動担当 大災害の場合において第2次担当で処理しえない場合における出動担当をいう。





延岡市指定緊急避難場所・指定避難所一覧

施設名	地区名		指定緊急避難場所							指定避難所	福祉避難所	
			職員配置	トイレ				災害種別				
				和式	洋式	車いす対応	オストメイト	洪水・土砂	地震・火災			津波
今山公園	岡富地区	山下町								高台		
岡富コミュニティセンター	岡富地区	幸町2	●		●	●	●	●	●		●	
旭小学校中校舎(2階)	岡富地区	中川原町									避難ビル	
旭小学校南校舎(2階～3階)	岡富地区	中川原町									避難ビル	
旭小学校グラウンド	岡富地区	中川原町							●			
旭小学校 南校舎1階図書室	岡富地区	中川原町2	●	●	●	●	●	●	●			
旭小学校 体育館	岡富地区	中川原町2			●						●	
麗陽荘跡地	岡富地区	山月町							●			
旭化成岡富地区工場 緑地用地	岡富地区	山月町							●			
山月2区公民館	岡富地区	山月町4	自主		●			●				
旭中学校 東校舎3階図書室	岡富地区	富美山町	●	●	●	●	●	●	●			
旭中学校グラウンド	岡富地区	富美山町							●			
旭中学校 体育館	岡富地区	富美山町		●	●	●					●	
富美山北団地公民館	岡富地区	富美山町	●		●			●				
富美山町北団地	岡富地区	富美山町								高台		
富美山第1街区(児童)公園	岡富地区	富美山町							●			
富美山第2街区(児童)公園	岡富地区	富美山町							●			
富美山第3街区(児童)公園	岡富地区	富美山町							●			
方平街区(児童)公園	恒富地区	旭町							●			
イオン九州(株)イオン延岡店 (3階立体駐車場・屋上駐車場)	恒富地区	旭町									避難ビル	
旭化成向陽倶楽部(2階建ての屋上)	恒富地区	旭町									避難ビル	
のべおか老健あご屋上	恒富地区	中島町									避難ビル	
中島街区公園	恒富地区	中島町							●			
旭化成ベンベルグ工場グラウンド	恒富地区	中島町							●			
延岡市社会福祉センター (2階～3階)	恒富地区	三ツ瀬町									避難ビル	
延岡市社会福祉センター	恒富地区	三ツ瀬町1	●	●	●	●	●	●	●		●	
大瀬町街区(児童)公園	恒富地区	大瀬町							●			
新小路街区(児童)公園	恒富地区	新小路							●			
延岡高校グラウンド	恒富地区	古城町							●			
延岡高校 第2教室棟	恒富地区	古城町		●	●						●	
延岡高校 管理棟	恒富地区	古城町3	●	●	●			●				
西小学校グラウンド	恒富地区	古城町							●			
西小学校 1階特別教室(家庭科室)	恒富地区	古城町2		●	●	R5					●	
西小学校 3階図書室	恒富地区	古城町2	●	●	●			●				
恒富中学校グラウンド	恒富地区	古城町							●			
恒富中学校(武道館含む)	恒富地区	古城町4		●	●						●	
恒富中学校 北校舎2階	恒富地区	古城町5	●	●	●	●		●				
恒富小学校北校舎(2階～3階)	恒富地区	愛宕町									避難ビル	
恒富小学校中校舎(2階～3階)	恒富地区	愛宕町									避難ビル	
恒富小学校南校舎(3階)	恒富地区	愛宕町									避難ビル	
恒富小学校グラウンド	恒富地区	愛宕町							●			
恒富小学校 中校舎1階ランチルーム	恒富地区	愛宕町1	●		●			●				
旭興自動車学校練習場	恒富地区	愛宕町							●			
愛宕山(伊達メモリアルホール西側)	恒富地区	愛宕山								高台		
構口町2区公民館西側空地	恒富地区	愛宕山								高台		
伊達公民館裏愛宕山	恒富地区	愛宕山								高台		
県富共栄団地52-101 (3階～4階)	恒富地区	共栄町									避難ビル	
県富共栄団地52-102 (3階～4階)	恒富地区	共栄町									避難ビル	
県富共栄団地52-201 (3階～4階)	恒富地区	共栄町									避難ビル	
県富共栄団地52-202 (3階～4階)	恒富地区	共栄町									避難ビル	
井上宅裏愛宕山	恒富地区	伊達町								高台		
エスベランサⅡ (3階～4階)	恒富地区	伊達町									避難ビル	
グランメール・アタゴ (4階)	恒富地区	伊達町									避難ビル	
伊達街区公園	恒富地区	伊達町							●			
西の丸延岡駐車場(屋上)	恒富地区	構口町									避難ビル	
さざんびあ	恒富地区	構口町1	●		●	●		●				
さざんびあ (3階～屋上)	恒富地区	構口町									避難ビル	
愛宕稲荷神社	恒富地区	構口町								高台		
旭化成望南寮駐車場	恒富地区	平原町								高台		
FJマンションⅠ (1階～2階)	恒富地区	平原町									避難ビル	
FJマンションⅡ (1階～2階)	恒富地区	平原町									避難ビル	
FJマンションⅠ・Ⅱ駐車場	恒富地区	平原町									高台	
平原町2丁目南ヶ丘	恒富地区	平原町									高台	
南小学校北校舎西側 (3階)	恒富地区	平原町									避難ビル	
南小学校北校舎東側 (3階)	恒富地区	平原町									避難ビル	
南小学校南校舎西側 (3階)	恒富地区	平原町									避難ビル	
南小学校グラウンド	恒富地区	平原町							●			
南小学校 管理棟3階	恒富地区	平原町	●	●	●			●				
平原街区公園	恒富地区	平原町							●			
延岡青朋高校グラウンド	恒富地区	平原町							●			
延岡青朋高校グラウンド	恒富地区	平原町								高台		
延岡青朋高校体育館	恒富地区	平原町								避難ビル	●	
椿サンハイツ区	恒富地区	平原町								高台		
下平原公民館	恒富地区	平原町3	自主		●			●				





延岡市指定緊急避難場所・指定避難所一覧

施設名	地区名		指定緊急避難場所							指定避難所	福祉避難所	
			職員配置	トイレ				災害種別				
				和式	洋式	車いす対応	オストメイト	洪水・土砂	地震・火災			津波
インスティテュートビル(3階建ての屋上)	東海地区	大武町									避難ビル	
コーポわたなべ(3階～4階)	東海地区	大武町									避難ビル	
清松園 やわらぎの里(屋上)	東海地区	大武町									避難ビル	
障害者支援施設 清松園 やわらぎの里	東海地区	大武町										●
延岡星雲高校特別教室棟(3階～4階)	東海地区	牧町									避難ビル	
延岡星雲高校普通教室棟(3階～4階)	東海地区	牧町									避難ビル	
延岡星雲高校管理棟(3階)	東海地区	牧町									避難ビル	
延岡星雲高校グラウンド	東海地区	牧町							●			
延岡星雲高校 普通教室棟2階	東海地区	牧町	●	●	●	●		●				
延岡星雲高校 体育館	東海地区	牧町		●	●	●					●	
東海東小学校南校舎(3階)	東海地区	柚の木田町									避難ビル	
東海東小学校 普通教室棟1階	東海地区	柚の木田町	●	●	●	●		●				
東海東小学校グラウンド	東海地区	柚の木田町							●			
サンシャインゴールド(4階)	東海地区	柚の木田町									避難ビル	
妻耶神社境内	東海地区	無鹿町									高台	
つまや団地	東海地区	無鹿町									高台	
国道388号バイパス道横高台	東海地区	無鹿町									高台	
国道388号バイパス道上	東海地区	無鹿町									高台	
和田越(高台)	東海地区	無鹿町									高台	
無鹿団地	東海地区	無鹿町									高台	
東海中学校北校舎(1階～3階)	東海地区	無鹿町									避難ビル	
東海中学校南校舎(2階～3階)	東海地区	無鹿町									避難ビル	
東海中学校グラウンド	東海地区	無鹿町							●			
東海中学校 第3棟2階	東海地区	無鹿町1	●	●	●			●				
無鹿2区公民館	東海地区	無鹿町1	自主	●	●			●				
障害者支援施設 もみじの里	東海地区	無鹿町										●
特別養護老人ホーム 楓荘	東海地区	無鹿町										●
二ツ島地区避難タワー	東海地区	二ツ島町									避難施設	
川島小学校(2階～3階)	東海地区	川島町									避難ビル	
川島小学校 2階図書室	東海地区	川島町	●	●	●			●				
川島小学校グラウンド	東海地区	川島町							●			
祐国寺	東海地区	川島町	●	●	●			●			避難ビル	●
祐国寺第1駐車場	東海地区	川島町									高台	
祐国寺第2駐車場	東海地区	川島町									高台	
高見宅前から川島トンネル付近までの国道388号	東海地区	川島町									高台	
川井宅裏山	東海地区	川島町									高台	
浜田宅裏山	東海地区	川島町									高台	
那智の滝(如意輪寺)までの市道	東海地区	川島町									高台	
奈須宅裏山	東海地区	川島町									高台	
薬師堂裏山	東海地区	川島町									高台	
みかん山への通路	東海地区	川島町									高台	
天神山(川島町)	東海地区	川島町									高台	
東海園(3階～屋上)	東海地区	川島町									避難ビル	
川島ふれあい公園	東海地区	川島町							●		高台	
砂防ダム付近	東海地区	白石町									高台	
白石公民館裏山	東海地区	白石町									高台	
旧田口宅裏山	東海地区	白石町									高台	
田口宅敷地内	東海地区	追内町									高台	
追内ポンプ場付近	東海地区	追内町									高台	
元屋敷裏山	東海地区	追内町									高台	
天満宮神社境内	東海地区	水尻町									高台	
山村宅裏山	東海地区	水尻町									高台	
延岡東海教会裏山	東海地区	水尻町									高台	
喜多宅裏山(擁護壁上)	東海地区	水尻町									高台	
水尻霊園上	東海地区	水尻町									高台	
川口砂防ダム	東海地区	東海町									高台	
港小学校 2階図書室	東海地区	東海町	●	●	●			●				
港小学校グラウンド	東海地区	東海町							●		高台	
港小学校体育館	東海地区	東海町			●	R4					●	
東海神社境内	東海地区	東海町									高台	
川口墓地北側山道	東海地区	東海町									高台	
西谷	東海地区	神戸町									高台	
東谷	東海地区	神戸町									高台	
船間谷	東海地区	神戸町									高台	
神戸神社境内	東海地区	神戸町									高台	
延岡学園 3階大会議室	東海地区	大峽町	●	●	●			●				
延岡学園高校体育館	東海地区	大峽町									●	
延岡学園高校グラウンド	東海地区	大峽町							●			
稲葉崎町南区5組	東海地区	稲葉崎町									高台	
東海小学校グラウンド	東海地区	稲葉崎町							●		高台	
東海小学校北校舎(1階～3階)	東海地区	稲葉崎町									避難ビル	
東海小学校南校舎(1階～2階)	東海地区	稲葉崎町									避難ビル	
東海小学校 特別教室棟1階家庭課室	東海地区	稲葉崎町1	●	●	●			●				



## 延岡市指定緊急避難場所・指定避難所一覧

施設名	地区名		指定緊急避難場所							指定 避難所	福祉 避難所	
			職員配置	トイレ				災害種別				
				和式	洋式	車いす対応	オストメイト	洪水・土砂	地震・火災			津波
大福良第2街区(児童)公園	伊形地区	伊形町							●			
甲斐宅裏山	伊形地区	上伊形町								高台		
甲斐宅裏山	伊形地区	上伊形町								高台		
岩切宅裏山	伊形地区	上伊形町								高台		
宝蔵寺裏山	伊形地区	上伊形町								高台		
ファーターリーカンントリークラブ駐車場	伊形地区	下伊形町								高台		
樫野建設裏山	伊形地区	下伊形町								高台		
海峽ビルズ	伊形地区	南一ヶ岡								高台		
市営住宅一ヶ岡A団地2-14 (5階～屋上)	伊形地区	北一ヶ岡								避難ビル		
市営住宅一ヶ岡A団地4-10 (4階)	伊形地区	北一ヶ岡								避難ビル		
市営住宅一ヶ岡A団地5-13 (4階～5階)	伊形地区	北一ヶ岡								避難ビル		
市営住宅一ヶ岡A団地6-12 (4階～5階)	伊形地区	北一ヶ岡								避難ビル		
市営住宅一ヶ岡A団地7-11 (4階～5階)	伊形地区	北一ヶ岡								避難ビル		
市営住宅一ヶ岡A団地8-7 (4階)	伊形地区	北一ヶ岡								避難ビル		
市営住宅一ヶ岡A団地9-1 (4階～5階)	伊形地区	北一ヶ岡								避難ビル		
市営住宅一ヶ岡A団地9-3 (4階～5階)	伊形地区	北一ヶ岡								避難ビル		
市営住宅一ヶ岡A団地10-5 (4階～5階)	伊形地区	北一ヶ岡								避難ビル		
市営住宅一ヶ岡A団地10-6 (4階～5階)	伊形地区	北一ヶ岡								避難ビル		
市営住宅一ヶ岡A団地11-3 (4階)	伊形地区	北一ヶ岡								避難ビル		
市営住宅一ヶ岡A団地11-4 (4階)	伊形地区	北一ヶ岡								避難ビル		
市営住宅一ヶ岡A団地11-5 (4階～5階)	伊形地区	北一ヶ岡								避難ビル		
市営住宅一ヶ岡A団地11-6 (4階～5階)	伊形地区	北一ヶ岡								避難ビル		
県営一ヶ岡団地1(4階～6階)	伊形地区	北一ヶ岡								避難ビル		
県営一ヶ岡団地2(4階～6階)	伊形地区	北一ヶ岡								避難ビル		
県営一ヶ岡団地3(4階～6階)	伊形地区	北一ヶ岡								避難ビル		
県営一ヶ岡団地13-1(4階)	伊形地区	北一ヶ岡								避難ビル		
県営一ヶ岡団地13-2(4階)	伊形地区	北一ヶ岡								避難ビル		
県営一ヶ岡団地13-3(4階)	伊形地区	北一ヶ岡								避難ビル		
県営一ヶ岡団地13-4(4階)	伊形地区	北一ヶ岡								避難ビル		
県営一ヶ岡団地13-5(4階)	伊形地区	北一ヶ岡								避難ビル		
県営一ヶ岡団地13-6(4階)	伊形地区	北一ヶ岡								避難ビル		
県営一ヶ岡団地13-7(4階)	伊形地区	北一ヶ岡								避難ビル		
県営一ヶ岡団地14-1(4階～5階)	伊形地区	北一ヶ岡								避難ビル		
県営一ヶ岡団地14-2(4階～5階)	伊形地区	北一ヶ岡								避難ビル		
県営一ヶ岡団地14-3(4階～5階)	伊形地区	北一ヶ岡								避難ビル		
県営一ヶ岡団地14-4(4階～5階)	伊形地区	北一ヶ岡								避難ビル		
県営一ヶ岡団地15-1(4階～5階)	伊形地区	北一ヶ岡								避難ビル		
県営一ヶ岡団地15-2(4階～5階)	伊形地区	北一ヶ岡								避難ビル		
県営一ヶ岡団地15-3(4階～5階)	伊形地区	北一ヶ岡								避難ビル		
県営一ヶ岡団地15-4(4階～5階)	伊形地区	北一ヶ岡								避難ビル		
一ヶ岡第1街区公園	伊形地区	北一ヶ岡							●			
一ヶ岡中央公園	伊形地区	北一ヶ岡							●			
一ヶ岡中央公園(伊福形神社山)	伊形地区	北一ヶ岡								高台		
学校法人 あたご学園	伊形地区	南一ヶ岡										●
一ヶ岡配水池周辺	伊形地区	南一ヶ岡								高台		
一ヶ岡小学校グラウンド	伊形地区	南一ヶ岡							●			
一ヶ岡小学校中校舎(3階)	伊形地区	南一ヶ岡								避難ビル		
一ヶ岡小学校南校舎(3階)	伊形地区	南一ヶ岡								避難ビル		
一ヶ岡児童クラブ(一ヶ岡小学校内)	伊形地区	南一ヶ岡2	●	●	●			●				
一ヶ岡第2街区公園	伊形地区	南一ヶ岡							●			
一ヶ岡第3街区公園	伊形地区	南一ヶ岡							●			
一ヶ岡第4街区公園	伊形地区	南一ヶ岡							●	高台		
南一ヶ岡西区15組	伊形地区	南一ヶ岡								高台		
南一ヶ岡ひばり区	伊形地区	南一ヶ岡								高台		
南一ヶ岡ひばり山手区公民館	伊形地区	南一ヶ岡4	自主	●	●			●				
南一ヶ岡5丁目公民館	伊形地区	南一ヶ岡5	自主	●	●			●				
南一ヶ岡5丁目東広場	伊形地区	南一ヶ岡								高台		
南一ヶ岡5丁目公民館駐車場	伊形地区	南一ヶ岡								高台		
南一ヶ岡6丁目(吉田病院南西側)	伊形地区	南一ヶ岡								高台		
市営一ヶ岡E団地(高見ヶ丘住宅) 内道路・駐車場	伊形地区	南一ヶ岡								高台		
土々呂小学校グラウンド西側高台	伊形地区	南一ヶ岡								高台		
日枝神社境内	伊形地区	石田町								高台		
学校法人聖心ウルスラ学園高校野球場 駐車場	伊形地区	石田町								高台		
地藏さんの裏山	伊形地区	石田町								高台		
甲斐宅裏山	伊形地区	石田町								高台		
「つわぶきの家」南側林道	伊形地区	石田町								高台		
川崎宅南作業場	伊形地区	石田町								高台		
延岡南道路石田トンネル東側市道	伊形地区	石田町								高台		
消防署南分署(屋上)	伊形地区	石田町								避難ビル		

延岡市指定緊急避難場所・指定避難所一覧

施設名	地区名		指定緊急避難場所							指定避難所	福祉避難所	
			職員配置	トイレ				災害種別				
				和式	洋式	車いす対応	オストメイト	洪水・土砂	地震・火災			津波
旭ヶ丘第2街区公園	伊形地区	旭ヶ丘								●		
旭ヶ丘公民館	伊形地区	旭ヶ丘4	自主	●	●					●		
旭ヶ丘南団地集会所	伊形地区	旭ヶ丘6	自主	●						●		
市営旭ヶ丘北団地元2-1(4階)	伊形地区	旭ヶ丘									避難ビル	
市営旭ヶ丘北団地元2-2(4階)	伊形地区	旭ヶ丘									避難ビル	
市営旭ヶ丘北団地2-2-3(4階～5階)	伊形地区	旭ヶ丘									避難ビル	
市営旭ヶ丘北団地2-2-4(4階)	伊形地区	旭ヶ丘									避難ビル	
市営旭ヶ丘南団地61-1-1(4階)	伊形地区	旭ヶ丘									避難ビル	
市営旭ヶ丘南団地61-2-1(4階)	伊形地区	旭ヶ丘									避難ビル	
市営旭ヶ丘南団地62-1-2(4階)	伊形地区	旭ヶ丘									避難ビル	
市営旭ヶ丘南団地62-2-2(4階)	伊形地区	旭ヶ丘									避難ビル	
市営旭ヶ丘南団地62-2-3(4階)	伊形地区	旭ヶ丘									避難ビル	
市営旭ヶ丘南団地63-2-4(4階)	伊形地区	旭ヶ丘									避難ビル	
市営旭ヶ丘南団地63-1-3(4階)	伊形地区	旭ヶ丘									避難ビル	
旭化成新港基地(株) 津波避難タワー	伊形地区	新浜町									避難施設	
椿山	伊形地区	松原町									高台	
松原(旧旭ヶ丘第1)街区公園	伊形地区	松原町								●		
土々呂中学校グラウンド	伊形地区	松原町								●		
松原公民館	伊形地区	松原町2	自主		●					●		
土々呂中学校 南校舎3階	伊形地区	松原町3	●	●	●					●		
延岡小学校グラウンド	南方地区	大貫町								●		
大貫第1街区(児童)公園	南方地区	大貫町								●		
延岡市民体育館	南方地区	大貫町1	●	●	●	●				●		
延岡小学校 南校舎1階	南方地区	大貫町1	●		●					●		
延岡小学校 体育館	南方地区	大貫町1		●	●	R5					●	
延岡しろやま支援学校 体育館	南方地区	野地町3	●	●	●	●	●			●	●	
希望ヶ丘団地集会所	南方地区	野地町6	自主	●	●					●		
南方小学校 南校舎1階	南方地区	野田町	●		●	●	●			●		
南方小学校グラウンド	南方地区	野田町								●		
南方小学校 体育館	南方地区	野田町		●	●						●	
西階公園	南方地区	西階町								●		
西階陸上競技場	南方地区	西階町1	●	●	●	●				●		
西階中学校グラウンド	南方地区	西階町								●		
西階中学校 1階会議室	南方地区	西階町1	●	●	●	●	●				●	
西階中学校 校舎1階多目的ホール	南方地区	西階町1		●	●	●	●				●	
南方東コミュニティセンター	南方地区	西階町1	●	●	●	●	●			●		
本東寺	南方地区	松山町	●	●	●					●		
小峰農業集落 多目的集会所	南方地区	小峰町		●	●						●	
平田農業集会所	南方地区	平田町	自主	●	●					●		
宮崎県むかばき青少年自然の家	南方地区	行藤町									●	
上南方小中学校 小学校舎2階図書室	南方地区	細見町	●	●	●					●		
上南方小学校グラウンド	南方地区	細見町								●		
上南方小中学校体育館	南方地区	細見町		●	●	●					●	
旧南方中学校グラウンド	南方地区	細見町								●		
南方中学校屋内運動場	南方地区	細見町			●						●	
天下地区多目的集会所	南方地区	天下町	●		●					●		
延岡植物園	南方地区	天下町								●		
九州保健福祉大学 大会館3階	南方地区	吉野町	●	●	●	●				●		
みのり園	南方地区	岡元町	停止中		●	●				●		
特別養護老人ホーム みのり園	南方地区	岡元町										●
地福寺	南方地区	上三輪町	自主		●					●		
長全寺	南方地区	下三輪町	自主	●	●					●		
下三輪多目的農業集会所	南方地区	下三輪町	停止中		●						●	
熊野江小学校グラウンド	南浦地区	熊野江町								●		
南浦中学校グラウンド	南浦地区	熊野江町								●		
南浦中学校 2階音楽室	南浦地区	熊野江町	●	●	●					●		
こえの坂	南浦地区	熊野江町									高台	
声の坂	南浦地区	熊野江町									高台	
井戸の元	南浦地区	熊野江町									高台	
熊野江神社	南浦地区	熊野江町									高台	
天満宮	南浦地区	熊野江町									高台	
高速道路法面(熊野江別府)	南浦地区	熊野江町									高台	
高速道路側道(熊野江中村)	南浦地区	熊野江町									高台	
熊野江小学校校舎屋上	南浦地区	熊野江町									避難ビル	
熊野江小学校 2階	南浦地区	熊野江町	予備	●	●					●		
いのちの杜	南浦地区	熊野江町	●							●	●	高台
須美江小学校跡地	南浦地区	須美江町								●		
須美江家族旅行村グラウンド	南浦地区	須美江町								●		
普門寺北側市道	南浦地区	須美江町									高台	
ビーチの森すみえ	南浦地区	須美江町									高台	
国道388号上(須美江トンネル前)	南浦地区	須美江町									高台	
林道須美江線	南浦地区	須美江町									高台	
須怒江神社裏山	南浦地区	須美江町									高台	
島野浦島開発総合センター	南浦地区	島浦町	自主	●	●					●		



延岡市指定緊急避難場所・指定避難所一覧

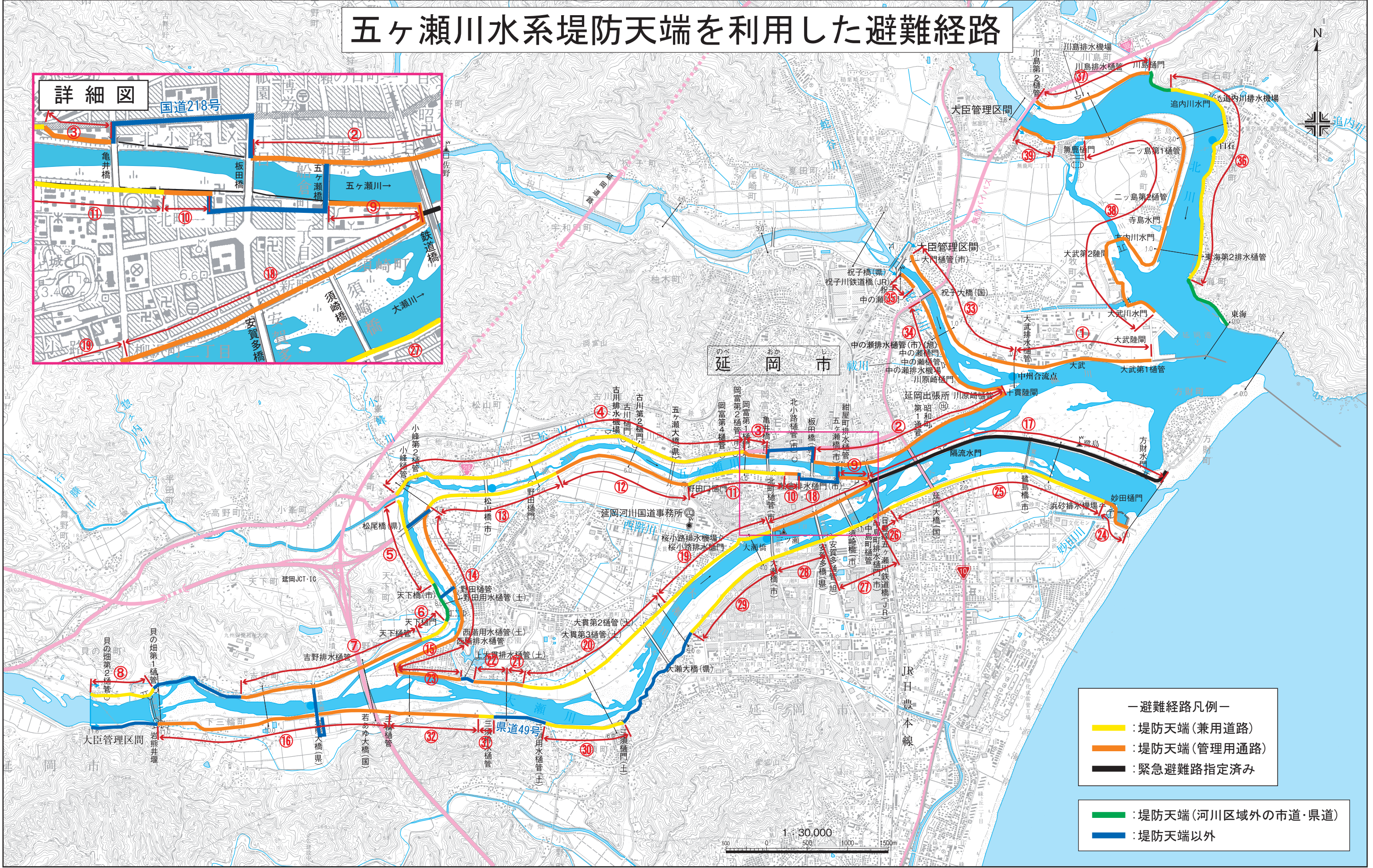
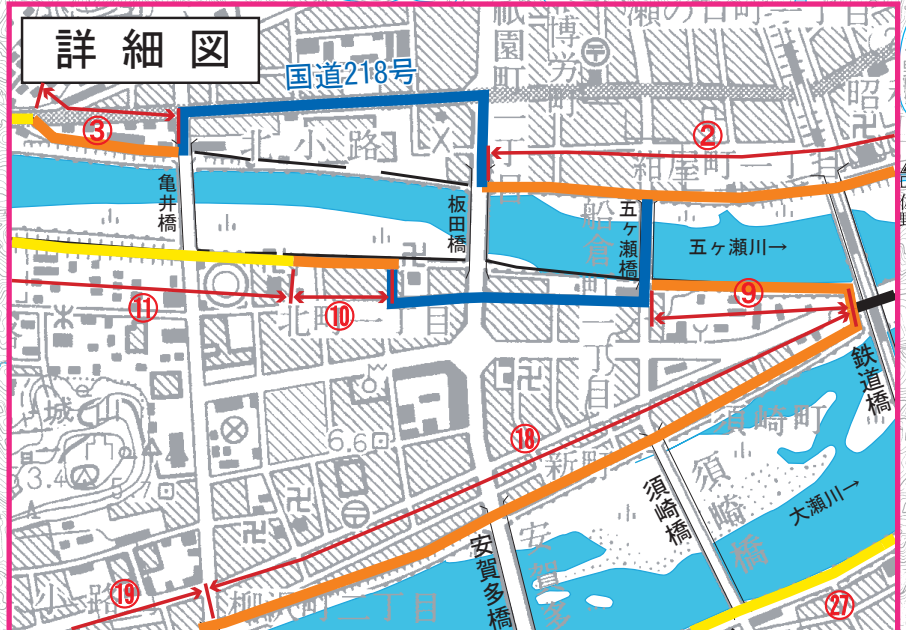
施設名	地区名		指定緊急避難場所							指定避難所	福祉避難所	
			職員配置	トイレ				災害種別				
				和式	洋式	車いす対応	オストメイト	洪水・土砂	地震・火災			津波
島野浦小学校グラウンド	南浦地区	島浦町							●			
旧島野浦小学校(3階～屋上)	南浦地区	島浦町									避難ビル	
旧島野浦小学校	南浦地区	島浦町	予備	●	●				●			
島野浦神社公園	南浦地区	島浦町							●			
島野浦神社	南浦地区	島浦町									高台	
高松の峠	南浦地区	島浦町									高台	
無線局	南浦地区	島浦町									高台	
福察寺	南浦地区	島浦町									高台	
なしのき段	南浦地区	島浦町									高台	
宇治の峠	南浦地区	島浦町									高台	
赤松の鼻	南浦地区	島浦町									高台	
金比羅山	南浦地区	島浦町									高台	
島野浦学園西側	南浦地区	島浦町									高台	
島野浦学園(3階)	南浦地区	島浦町									避難ビル	
島野浦学園	南浦地区	島浦町	予備		●	●			●			
島浦診療所裏山	南浦地区	島浦町									高台	
旧安井小学校グラウンド	南浦地区	安井町									高台	
庄屋の谷	南浦地区	安井町									高台	
遠田宅敷地内	南浦地区	安井町									高台	
太田尾宅敷地内	南浦地区	安井町									高台	
安井小学校跡地	南浦地区	安井町							●			
浦城小学校 1階多目的室	南浦地区	浦城町	●	●	●	●			●			
浦城小学校グラウンド	南浦地区	浦城町							●			
旧浦城中学校グラウンド	南浦地区	浦城町							●			
七ツ島展望所	南浦地区	浦城町									高台	
国道388号上 (浦城トンネル入口付近)	南浦地区	浦城町									高台	
松川宅裏山	南浦地区	浦城町									高台	
岩井川砂防ダム	南浦地区	浦城町									高台	
延岡ゴルフクラブ駐車場	南浦地区	浦城町									高台	
谷口宅裏山	南浦地区	浦城町									高台	
稲田宅裏山	南浦地区	浦城町									高台	
甲斐宅裏山	南浦地区	浦城町									高台	
観音様	南浦地区	浦城町									高台	
中島宅裏山	南浦地区	浦城町									高台	
曾木デイサービスセンター	北方地区	北方町曾木	●		●	●			●			
曾木原営農研修館	北方地区	北方町曾木子	自主	●	●				●		●	
南部地区体育館	北方地区	北方町曾木子	●	●	●	●			●		●	
うそ越公民館	北方地区	北方町うそ越子	自主		●				●			
北久保山公民館	北方地区	北方町北久保山子	自主		●				●		●	
足鍋公民館	北方地区	北方町角田丑	自主	●					●		●	
角田多目的研修館	北方地区	北方町角田丑									●	
障害者支援施設 はまゆう園	北方地区	北方町角田丑										●
笠下黒原営農研修館	北方地区	北方町笠下寅	自主		●				●		●	
笠下白太鼓伝承館	北方地区	北方町笠下寅			●						●	
北方学園武道館	北方地区	北方町川水流卯	●		●				●		●	
北方勤労者体育センター	北方地区	北方町川水流卯	●	●	●	●			●		●	
旧北方小学校体育館	北方地区	北方町川水流卯		●	●						●	
中部地区集落センター	北方地区	北方町川水流卯									●	
特別養護老人ホーム ひえいの郷	北方地区	北方町川水流卯										●
上崎営農研修館	北方地区	北方町上崎辰	自主		●				●		●	
蔵田営農研修館	北方地区	北方町蔵田辰	自主		●				●		●	
駄小屋営農研修館	北方地区	北方町蔵田辰	自主		●				●		●	
早日渡営農研修館	北方地区	北方町早日渡巳	自主		●				●		●	
早中営農研修館	北方地区	北方町早中巳	自主		●				●		●	
荒平公民館	北方地区	北方町早上巳	自主	●					●			
三ヶ村公民館	北方地区	北方町三ヶ村午									●	
滝下営農研修館	北方地区	北方町滝下未									●	
椎畑公民館	北方地区	北方町椎畑未	自主	●	●				●			
旧美々地小学校2階	北方地区	北方町美々地未	自主	●	●				●			
旧美々地小学校 体育館	北方地区	北方町美々地未		●							●	
菅原営農研修館	北方地区	北方町菅原未	自主		●				●		●	
旧下鹿川小学校体育館	北方地区	北方町下鹿川申	自主	●	●		●		●		●	
神楽館	北方地区	北方町下鹿川申	自主		●				●		●	
藤の木営農研修館	北方地区	北方町藤の木西	自主	●	●				●		●	
旧三槿小学校体育館	北方地区	北方町坂下戌	自主	●					●		●	
板上営農研修館	北方地区	北方町坂上戌									●	
唐立営農研修館	北方地区	北方町二股亥	自主		●				●		●	
旧二股母子健康センター	北方地区	北方町二股亥	自主		●				●			
阿蘇公民館	北浦地区	北浦町阿蘇	自主		●				●			
阿蘇漁村センター	北浦地区	北浦町阿蘇	自主	●	●				●			
北浦保健福祉センター	北浦地区	北浦町古江	●	●	●				●			
北浦町生活改善センター	北浦地区	北浦町古江	自主	●					●			
北浦小学校 北棟1階	北浦地区	北浦町古江	自主	●	●				●			
北浦中学校 校舎1階	北浦地区	北浦町古江	自主	●	●				●			



五ヶ瀬川水系堤防天端を利用した避難経路

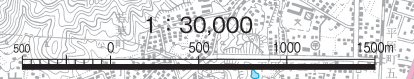
河川名	番号	路線名	距離標	地名
五ヶ瀬川 左岸	①		五ヶ瀬川左岸0k500～1k350	延岡港～祝子川河口 (大武町)
	②		五ヶ瀬川左岸1k500～3k350	十貫陸間～板田橋 (昭和町3丁目～紺屋町1丁目)
	③		五ヶ瀬川左岸3k750～4k000-20	亀井橋～岡富町(黒木病院裏堤防) (岡富町～岡富町)
	④	一般国道218号	五ヶ瀬川左岸4k000-20～7k000	岡富町～行瀬川河口 (岡富町～小峰町)
	⑤	小峰天下線	五ヶ瀬川左岸7k100～7k700	行瀬川河口～天下町 (天下町～天下町)
	⑥	細見延岡線	五ヶ瀬川左岸8k100～8k400+70	天下サイホン～天下樋管 (天下町～天下町)
	⑦		五ヶ瀬川左岸8k400+70～10k200	天下樋管～吉野町 (天下町～吉野町)
	⑧	細見延岡線	五ヶ瀬川左岸11k000+21～11k600	岩熊井堰～貝の畑町 (貝の畑町～貝の畑町)
五ヶ瀬川 右岸	⑨		五ヶ瀬川右岸2k800～3k150	船倉児童公園～ (船倉町)
	⑩		五ヶ瀬川右岸3k500～3k600-2	北町 (北町1丁目～北町2丁目)
	⑪	本小路堤防線	五ヶ瀬川右岸3k600-2～4k400+97.5	畳堤モニュメント付近～野田口樋門 (北町2丁目～本小路)
	⑫		五ヶ瀬川右岸4k400+97.5～6k000-143.2	野田口樋門～野地橋付近 (本小路～野田町)
	⑬	野田堤防線	五ヶ瀬川右岸6k000-143.2～7k000	野地橋付近～小峰潜水橋 (野田町～野田町)
	⑭		五ヶ瀬川右岸7k000～8k200+17	小峰潜水橋～西階用水樋管 (野田町～西階町3丁目)
	⑮		五ヶ瀬川右岸8k200+17～8k800+43	西階用水樋管～分流公園 (西階町3丁目～西階町3丁目)
	⑯		五ヶ瀬川右岸9k000～11k000	大瀬川分流～岩熊井堰 (下三輪町～下三輪町)
大瀬川 左岸	⑰	方財・須崎間災害時緊急連絡路	大瀬川左岸0k000～2k800	大瀬川河口～船倉児童公園 (方財町～須崎町)
	⑱		大瀬川左岸2k800～3k800+20	船倉児童公園～大瀬橋 (須崎町～柳沢町2丁目)
	⑲	柳沢大貫線(大貫堤防線)	大瀬川左岸3k800+20～5k000-50	大瀬橋～かわまち交流広場 (柳沢町2丁目～大貫町3丁目)
	⑳	大貫堤防2号線	大瀬川左岸5k000-49.3～6k800+150	かわまち交流広場～大貫町6丁目 (大貫町3丁目～大貫町6丁目)
	㉑		大瀬川左岸6k800+150～7k000	大貫町6丁目～金ヶ堂池団地 (大貫町6丁目～西階町2丁目)
	㉒		大瀬川左岸7k000～7k400	金ヶ堂池団地～大貫水神社 (西階町2丁目～西階町3丁目)
	㉓		大瀬川左岸7k400～8k000	大貫水神社～分流公園 (西階町3丁目～西階町3丁目)
	大瀬川 右岸	㉔		大瀬川右岸0k000～0k400+111
㉕		惣領堤防線	大瀬川右岸0k400+111～2k600+175	延岡市衛生センター～惣領町 (東浜砂町～惣領町)
㉖			大瀬川右岸2k600+175～2k800	五ヶ瀬川鉄道橋下部
㉗		延岡中学校線	大瀬川右岸2k800～3k200+160	中島排水樋門～安賀多橋 (中島町2丁目～安賀多1丁目)
㉘		春日町堤防線	大瀬川右岸3k400-20～3k800+50	安賀多橋～大瀬橋 (安賀多1丁目～大瀬町1丁目)
㉙		出口堤防線	大瀬川右岸3k800+50～4k900+30	大瀬橋～延岡高校 (大瀬町1丁目～古城町1丁目)
㉚		三須堤防線	大瀬川右岸5k900+50～6k600	三須樋門～三須用水樋管 (三須町～三須町)
㉛		主要地方道北方土々呂線	大瀬川右岸7k000+122～7k200+150	三須町～三須町
㉜			大瀬川右岸7k200+150～8k000	三須町～三須町(五ヶ瀬川右岸9k000)
祝子左岸		㉝		祝子川左岸0k000～1k600
祝子右岸	㉞		祝子川右岸0k150～1k300	十貫陸間～祝子大橋 (昭和町3丁目～中の瀬町2丁目)
	㉟		祝子川右岸1k400～1k600	中の瀬陸間～日豊本線 (中の瀬町1丁目)
北川左岸	㊱	一般県道浦城東海線	北川左岸0k700～2k400	水神大明神～北川第二十五樋管 (東海町～白石町)
	㊲		北川左岸2k400+150～3k700	川島樋門～川島橋 (川島町～川島町)
北川右岸	㊳		北川右岸0k500～3k200	延岡港～無鹿樋門 (大武町～二ツ島町)
	㊴		北川右岸3k400+50～3k700	無鹿団地～川島橋 (無鹿町1丁目)

# 五ヶ瀬川水系堤防天端を利用した避難経路



- 避難経路凡例—
- : 堤防天端(兼用道路)
  - : 堤防天端(管理用通路)
  - : 緊急避難路指定済み

- : 堤防天端(河川区域外の市道・県道)
- : 堤防天端以外







令和5年4月1日 現在

番号	項目	協定名	締結日	機関名
1	物資確保の協力:生活物資	災害時の生活物資等の供給に関する協定	R2.1.20	イオン九州 株式会社
2	物資確保の協力:生活物資	災害時の生活物資等の供給に関する協定	H18.7.1	株式会社 ホームインブループメントひろせSC南延岡店
3	物資確保の協力:生活物資	災害時の生活物資等の供給に関する協定	H18.7.1	生活協同組合コープみやざき
4	物資確保の協力:生活物資	災害時の生活物資等の供給に関する協定	H18.7.1	セブンイレブン延岡大貫町3丁目店
5	物資確保の協力:生活物資	災害時の生活物資等の供給に関する協定	H18.7.1	株式会社 南九州ファミリーマート
6	物資確保の協力:生活物資	災害時の生活物資等の供給に関する協定	H18.7.1	ローソン延岡袖の木田店
7	物資確保の協力:生活物資	災害時の生活物資等の供給に関する協定	H18.7.1	ローソン延岡天下橋店
8	物資確保の協力:生活物資	災害時の生活物資等の供給に関する協定	H18.7.1	城山ふとん店
9	物資確保の協力:生活物資	災害時の生活物資等の供給に関する協定	H18.7.1	コカ・コーラ ボトラーズジャパン 株式会社
10	物資確保の協力:生活物資	災害時の生活物資等の供給に関する協定	H18.7.1	株式会社 サンリブ マルシヨク松山店
11	物資の配送	災害時の生活物資等の供給に関する協定	H18.7.1	日本通運 株式会社 延岡支店
12	物資の配送	災害時の生活物資等の供給に関する協定	H18.7.1	延岡ダイキュー運輸 株式会社
13	物資の配送	災害時の生活物資等の供給に関する協定	H18.7.1	株式会社 博運社延岡営業所
14	物資の配送	災害時の生活物資等の供給に関する協定	H18.7.1	まるか運送 有限会社
15	物資の配送	災害時の生活物資等の供給に関する協定	H18.7.1	株式会社 ミナミウラ
16	物資の配送	災害時の生活物資等の供給に関する協定	H18.7.1	南九州福山通運 株式会社 延岡営業所
17	物資の配送	災害時の生活物資等の供給に関する協定	H18.7.1	宮崎運輸 株式会社 延岡営業所
18	物資の配送	災害時の生活物資等の供給に関する協定	H18.7.1	軽貨物高速運送ベリーグッド
19	物資の配送	災害時の生活物資等の供給に関する協定	H18.7.1	春日陸送
20	物資確保の協力:飲料水	災害時における救援物資の提供に関する協定書	H20.8.6	コカ・コーラ ボトラーズジャパン 株式会社 ベンディング宮崎支店
21	物資確保の協力:飲料水	災害時における救援物資の提供に関する協定書	H20.8.6	サントリービバレッジサービス 株式会社 延岡支部
22	物資確保の協力:生活物資	災害時における物資等の供給に関する協定	H21.4.20	協同組合延岡卸商業センター
23	物資確保の協力:飲料水	災害時における飲料水等の供給に関する協定	H22.6.10	旭化成 株式会社 延岡支社
24	物資確保の協力:生活物資	災害時における物資等の供給に関する協定	H25.8.29	原田商事 株式会社
25	物資確保の協力:生活物資	災害時における物資等の供給に関する協定	H25.11.27	平林食品 株式会社
26	物資確保の協力:生活物資	災害時における物資供給に関する協定	H26.12.1	NPO法人コメリ災害対策センター
27	物資確保の協力:生活物資	災害時における物資供給に関する協定	H30.8.24	株式会社 ナフコ
28	物資確保の協力:飲料水	災害時における飲料水等の供給に関する協定	R3.4.6	旭マルキガス株式会社
29	物資の配送	災害時における支援物資の受入及び配送等に関する協定書	R5.3.24	佐川急便株式会社 南九州支店

## 備蓄物資及び数量一覧

(令和5年4月1日)

施設名	品目	飲料水 (本)	食料品 (食)	おむつ 小児用 (枚)	おむつ 大人用 (枚)	ナプキン 生理用 (枚)	毛布 (枚)	簡易トイレ (個)	災害用 使用捨 トイレ パック	敷き マット (枚)	生活 用水 (本)	テント (張)	ブルー シート (枚)
旧島野浦小学校		294	—	—	—	—	—	2	100	—	—	—	—
島野浦学園		—	—	—	—	—	—	—	—	—	—	—	—
島野浦神社		120	—	—	—	—	—	—	—	—	—	—	—
島野浦島開発総合センター		—	—	—	—	—	—	—	—	—	660	—	—
いのちの杜		180	—	—	—	—	—	—	—	—	540	—	—
ビーチの森すみえ		—	—	—	—	—	—	—	—	—	240	—	—
延岡ゴルフクラブ		—	—	—	—	—	—	—	—	—	540	—	—
旧浦城中学校		—	—	—	—	—	—	7	—	—	—	—	837
南浦中学校		—	—	—	—	—	—	—	—	—	—	—	—
浦城小学校		—	—	—	—	—	—	—	—	—	—	—	—
熊野江小学校		—	—	—	—	—	—	—	—	—	—	—	—
東海小学校		750	—	—	—	—	—	2	100	—	—	—	—
黒岩小中学校		360	—	—	—	—	—	—	—	—	—	—	—
東海東小学校		600	—	—	—	—	—	—	—	—	—	—	—
東海中学校		1,200	—	—	—	—	—	—	—	—	—	—	—
港小学校		600	—	—	—	—	—	—	—	—	1,170	—	—
川島小学校		1,200	—	—	—	—	—	—	—	—	—	—	—
東海コミュニティセンター		—	—	—	—	—	—	—	—	—	180	—	—
神戸町備蓄倉庫		—	—	—	—	—	—	—	—	—	60	—	—
安井町備蓄倉庫		120	—	—	—	—	—	—	—	—	120	—	—
二ツ島避難タワー		78	—	—	—	—	20	—	—	—	—	—	—
旭小学校		2,256	—	—	—	—	—	—	—	—	—	—	—
旭中学校		1,650	—	—	—	—	—	—	—	—	—	—	—
岡富小学校		1,200	—	—	—	—	—	—	—	—	—	—	—
岡富中学校		1,500	—	—	—	—	—	—	—	—	—	—	—
方財小学校		1,200	—	—	—	—	—	—	—	—	1,440	—	—
市役所		—	—	—	—	—	47	—	—	64	—	—	660
社会教育センター		1,560	2,000	—	—	—	527	17	—	212	—	—	—
延岡小学校		—	—	—	—	—	—	—	—	—	—	—	—
西階中学校		2,400	—	—	—	—	—	—	—	—	—	—	—
南方小学校		750	—	—	—	—	—	—	—	—	—	—	—
上南方小中学校		1,050	—	—	—	—	—	—	—	—	—	—	—
市民体育館		—	—	—	—	—	—	—	—	—	—	200	—
南方東コミュニティセンター		—	—	—	—	—	—	—	—	—	300	—	—
西小学校		600	—	—	—	—	—	—	—	—	—	—	—
東小学校		1,200	—	—	—	—	—	—	—	—	—	—	—
延岡中学校		1,200	—	—	—	—	—	—	—	—	—	—	—
恒富小学校		1,200	—	—	—	—	—	—	—	—	—	—	—
恒富中学校		1,500	—	—	—	—	—	—	—	—	—	—	—
南小学校		1,050	—	—	—	—	—	—	—	—	—	—	—
青朋高校		1,080	—	—	—	—	—	—	—	—	—	—	—
緑ヶ丘小学校		600	—	—	—	—	—	—	—	—	—	—	—
南中学校		1,200	—	—	—	—	—	—	—	—	—	—	—
長浜避難タワー		120	—	—	—	—	7	1	80	—	24	—	—
社会福祉協議会		—	—	—	—	—	—	—	—	—	300	—	—
伊形小学校		3,480	—	—	—	—	—	—	—	—	—	—	—
一ヶ岡小学校		1,200	—	—	—	—	—	—	—	—	—	—	—
土々呂小学校		—	—	—	—	—	—	—	—	—	—	—	—
土々呂中学校		—	—	—	—	—	—	—	—	—	—	—	—
土々呂避難タワー		1,800	500	9,320	2,308	10,200	—	—	—	—	—	—	—
伊形支所		—	—	—	—	—	—	—	—	—	180	—	—
赤水備蓄倉庫①		216	—	—	—	—	150	—	—	—	—	—	—
赤水備蓄倉庫②		72	—	—	—	—	50	—	—	—	—	—	—
赤水備蓄倉庫③		72	—	—	—	—	50	—	—	—	—	—	—
鯛名町備蓄倉庫		1,710	500	—	—	—	—	—	—	—	—	—	—
妙見備蓄倉庫		360	—	—	—	—	—	—	—	—	—	—	—
北方総合支所		2,646	—	—	—	—	120	—	—	12	600	—	—
旧北方小学校		—	—	—	—	—	220	32	47,800	—	—	—	—
旧三槌小学校		828	—	—	—	—	—	—	—	—	2,934	—	—
北方学園		—	—	—	—	—	—	—	—	—	—	—	—
北浦総合支所		—	—	—	—	—	30	—	—	16	1,196	—	—
三川内小中学校		—	—	—	—	—	—	—	—	—	—	—	—
北浦小学校		—	—	—	—	—	—	—	—	—	—	—	—
北浦中学校		—	—	—	—	—	—	—	—	—	—	—	—
旧北浦幼稚園		3,390	2,000	—	—	—	—	—	—	1,000	—	—	—
阿蘇備蓄倉庫		180	—	—	—	—	60	—	—	—	—	—	—
宮野浦備蓄倉庫①		300	—	—	—	—	150	—	—	—	—	—	—
宮野浦備蓄倉庫②		300	—	—	—	—	150	—	—	—	—	—	—
市振備蓄倉庫		150	500	—	—	—	—	—	—	—	—	—	—
直海備蓄倉庫		300	500	—	—	—	—	—	—	—	—	—	—
北川総合支所		750	—	—	—	—	330	—	—	—	600	—	—
北川小学校		—	—	—	—	—	—	—	—	—	—	—	—
北川中学校		—	—	—	—	—	—	—	—	—	—	—	—
ほたるの館		—	—	—	—	—	—	—	—	—	5,100	—	—
旧下赤小学校		2,418	—	12,406	12,757	20,821	3	17	11,920	—	756	—	—
北川体育館		6,750	—	—	—	—	—	—	—	—	—	—	—
合計(備蓄数)		55,740	6,000	21,726	15,065	31,021	1,914	78	60,000	1,304	16,940	200	1,497



## 《 防災教育の時期と設備 》

区 分	内 容・特 徴 効 果 等	時 期	場 所
学校における防災教育	授業、防災副読本、実地見学講演会、映画会	幼児・児童の発達段階に応じて、学校等の年間予定の中に組み入れる。	授業 (課外授業等も含む)
防災キャンペーン	テレビ・ラジオ等のマスコミや防災展を通じてのキャンペーン	水害等の生じやすい季節に合わせて広報を実施する。(地震・火山は年間通して適宜繰り返す。)	広報紙、テレビ・ラジオ等マスコミや防災展等を活用する。
防災訓練	目的に応じたプログラムにより訓練の効果を上げる。	水害等の生じやすい季節に入る前に実施する(地震は年間通して適宜繰り返す。)	訓練の目的・規模による。学校、職場、各種防災センターでできる場合と屋外グラウンド等の特設会場を必要とする場合がある。
防災セミナー・講演会	テーマ・内容に応じてその効果を上げる。	テーマ・内容に応じて、セミナー・講演会等の時期を選ぶ。	各種集会施設、ホール、コミュニティ防災センター等
防災教育施設	防災センター、防災科学館・博物館・資料館等における教育	来観者が訪れる都度実施する。 テーマによっては、特別に企画を立てる時期もある。	消防学校、コミュニティ防災センター、防災科学館、博物館、資料館等
防災に関する言い伝え等	地域特性に応じてその有効性が発揮される。		

資料：地域防災データ総覧(防災教育編)

## 《 防災教育の内容（小学校の例） 》

		〈 1 ・ 2 年 〉	〈 3 ・ 4 年 〉	〈 5 ・ 6 年 〉
火災	ねらい	火災のときは、先生の指示に従って安全に避難できるようにする。	火災の原因や災害の様子について知り、火災の防止と火災のときの安全な行動ができるようにする。	いろいろな場合における避難の仕方について知り、火災のときの安全な行動ができるようにする。
	内容	○避難の仕方 ・合図と同時に着席 ・先生の指示を聞く ・私語はしない ・荷物の整理 ・席の立ち方 ・教室での並び方 ・廊下への出方 ・廊下、階段の歩行の仕方 など	○火災の原因とその防止 ・火遊びによる火災 ・ストーブによる火災など ○火災のときの災害と安全な行動の仕方 ・火をかぶってのやけど ・煙にまかれての窒息 ・集団の場で避難するときのきまりと適切な行動の仕方など	○いろいろな場合の火災発生を想定した安全な行動の仕方 ○自分の学校や家で火災が起きたとき ○自分の学校や家の近所に火災が起きたとき ○避難中における下級生や病弱者及び転倒者の保護など
地震	ねらい	地震のときは、先生の指示に従って安全に避難できるようにする。	地震のときに起こるいろいろな危険について知り、安全に避難ができるようにする。	いろいろな場合における避難の仕方について知り、地震のときの安全な行動ができるようにする。
	内容	○地震が起きたら ・机の下に体をいれる ・頭部を保護する ○学校にいるときの避難のきまり ・あわてない ・走らない ・押し合わない など	○地震のときのいろいろな危険 ・震動にともなう落下物 ・家屋、へいなどの倒壊 ・地割れ、土砂崩れ、電線などの切断 ・地震に伴う火災、津波 ○避難の仕方と安全な行動 ・廊下にいるとき ・校庭で遊んでいるとき ○避難のきまり ・あわてない ・走らない ・押し合わない	○学校にいるとき ・校舎内にいるとき ・校庭、運動場にいるとき ○家庭にいるとき ○道路を歩行中 ○避難のきまり ・あわてない ・走らない ・押し合わない ・込み合う場所での下級生の優先など ○津波警報などが出たとき

		〈 1 ・ 2 年 〉	〈 3 ・ 4 年 〉	〈 5 ・ 6 年 〉
風 水 害	ね ら い	風水（雪）害のときには、先生や親の指示に従って安全に行動する。	風水（雪）害のときの危険について知り、安全な行動ができるようにする。	風水（雪）害のときの安全な行動の仕方について理解を深め、いろいろな場合における安全な行動ができるようにする。
	内 容	○風水害のときの学校の行き帰り ○大雪のときの学校の行き帰り ○洪水のときの学校の行き帰りなど	次のような危険と安全な行動の仕方 ○風による落下物など ○大雨による土砂崩れ ○竜巻や突風のとき ○洪水のとき ○大雪のときや春先の雪崩など	○暴風雨（雪）のときの情報の重要さとキャッチの仕方 ○洪水などのときの避難場所 ○暴風雨（雪）のときの登下校ときにおける下級生の保護など

## 《 防災年間指導計画（中学校の例） 》

月	種別	訓練内容	指導事項及び管理事項	対象・その他
5	地震	避難の基本的行動の理解	放送や指示、伝達をよく聞く態度、避難の合図経路、集結の方法	全生徒
	火災	防災計画と組織の共通理解	避難、救助、搬出、点検、年間計画、平常時、災害時の組織分担	全職員
7	火災	授業中の出火、避難と集合	安全、迅速な避難、秩序ある安全誘導	全生徒
		防火用具と施設の点検、消火器等の取扱い	数量と場所の確認、配置、運行図の掲示	全職員
9	地震	授業中の地震、避難方法の体得	一時避難（机の下等安全な場所へ一時避難） 中央路行進練習	全生徒
		危険物、危険箇所の点検・整備	ガラス窓、下駄箱、薬品等倒壊物の点検整備、 電気、水、ガス源の確認	全職員
11	総合	防火意識を高め、安全への態度の育成	ポスター、標語等による啓発、講話、安全行動	全生徒
		消防署との協力	第1、2避難経路への安全確認	全職員
1	地震	休憩時の地震に避難する能力・態度	机の下等へ一時避難 第1次避難所への退避、集結、点呼	全生徒
		重要物件の整理	搬出物件の表示	全職員
3	総合	緊急避難と本年度の計画	予告なし。迅速安全な避難の習慣化、反省	全生徒
		反省と次年度の計画	各係分担の反省、施設・用具の点検、校内避難経路の安全点検、計画案	全職員

資料：地域防災データ総覧（防災教育編）

## 延岡市自主防災組織一覧表

令和5年3月31日現在

No.	名 称	結成年月日
59	島浦町自主防災組織	平成18年 4月17日
60	松原区自主防災組織	平成18年 5月21日
61	あおい区自主防災組織	平成18年 5月29日
62	東大貫1区自主防災組織	平成18年 6月 9日
63	伊形区自主防災組織	平成18年 6月15日
64	川島町自治4区自主防災組織	平成18年 8月 1日
65	睦(むつみ)区自主防災組織	平成18年 8月18日
66	中島町自主防災組織	平成18年 8月28日
67	西階台自主防災組織	平成18年 9月28日
68	城山自主防災クラブ(北・南・中町)	平成18年10月 1日
69	下伊形自主防災クラブ	平成18年11月20日
70	石田自主防災クラブ(石田・石田東)	平成18年11月29日
71	松山町自主防災クラブ	平成19年 3月12日
72	愛宕町東自主防災クラブ	平成19年 3月22日
73	西階うぐいす区自主防災組織	平成19年 3月22日
74	歌糸自主防災組織	平成19年 4月 1日
75	伊達町自主防災組織	平成19年 4月10日
76	桑平町自主防災組織	平成19年 5月 7日
77	川島町今津区自主防災組織	平成19年 6月12日
78	一ヶ岡南区自主防災会	平成19年 6月17日
79	山月1区自主防災組織	平成19年 6月19日
80	中川原1・3区自主防災組織	平成19年 6月21日
81	上平原区自主防災組織	平成19年 7月 5日
82	富美山2区自主防災組織	平成19年 7月 8日
83	川島1区自主防災組織	平成19年 8月10日
84	片田区自主防災組織	平成19年 8月19日
85	構口2区自主防災組織	平成19年 9月10日
86	若葉南自主防災組織	平成19年11月 1日
87	中緑ヶ丘区自主防災組織	平成19年11月11日
88	出北3区自主防災組織	平成19年11月16日
89	檉山3区自主防災組織	平成19年12月14日
90	三須町自主防災組織	平成19年12月17日
91	山下3区自主防災組織	平成20年 3月15日
92	北浦町中野内自主防災組織	平成20年 4月 1日
93	青葉台自主防災組	平成20年 4月13日
94	小川区自主防災組織	平成20年 4月15日
95	本小路1区主防災組織	平成20年 5月23日
96	一ヶ岡北区自主防災組織	平成20年 5月25日
97	愛宕南自主防災組織	平成20年 5月28日
98	富美山北区自主防災組織	平成20年 6月 3日
99	北川町下赤自主防災組織	平成20年 6月 5日
100	富美山南区自主防災組織	平成20年 6月30日
101	南一ヶ岡5丁目区自主防災組織	平成20年 7月 7日
102	北方町蔵田地区自主防災組織	平成20年 7月11日
103	富美山北団地自主防災組織	平成20年 7月18日
104	北川町瀬口区自主防災組織	平成20年 7月18日
105	野地町自主防災組織	平成20年 8月 4日
106	高千穂通り自主防災組織	平成20年 8月 5日
107	野田町つつじ3区自主防災組織	平成20年 9月 1日
108	日の出区自主防災組織	平成20年 9月 1日
109	西階南区自主防災組織	平成20年 9月26日
110	富美山みどり区自主防災組織	平成20年11月 3日
111	北川町上赤区自主防災組織	平成20年11月 3日
112	北川町飛石地区自主防災組織	平成21年 1月10日
113	北川町深崎地区自主防災組織	平成21年 1月10日
114	北川町熊田地区自主防災組織	平成21年 1月15日
115	北川町深瀬地区自主防災組織	平成21年 1月19日
116	北川町祝子川地区自主防災組織	平成21年 1月21日

## 延岡市自主防災組織一覧表

令和5年3月31日現在

No.	名 称	結成年月日	
117	北川町八戸地区自主防災組織	平成21年 1月21日	
118	北川町川坂地区自主防災組織	平成21年 1月30日	
119	北川町白石地区自主防災組織	平成21年 2月 1日	
120	北川町下塚地区自主防災組織	平成21年 2月13日	
121	北川町松瀬地区自主防災組織	平成21年 2月12日	
122	北川町家田地区自主防災組織	平成21年 2月 1日	
123	北川町俵野地区自主防災組織	平成21年 3月 5日	
124	北川町葛葉地区自主防災組織	平成21年 4月 1日	
125	北川町本村地区自主防災組織	平成21年 4月21日	
126	北緑ヶ丘区（くろしお隊）自主防災組織	平成21年 4月21日	
127	北方町笠下地区自主防災組織	平成21年 4月30日	
128	出北2区自主防災組織	平成21年 5月10日	
129	大武町2区自主防災組織	平成21年 5月10日	
130	北方町美々地地区自主防災組織	平成21年 5月28日	
131	浜砂区自主防災組織	平成21年 6月19日	
132	大貫町上区自主防災組織	平成21年 7月 9日	
133	惣領区自主防災組織	平成21年 8月27日	
134	坂宮団地自主防災組織	平成21年 8月31日	
135	平原西区自主防災組織	平成21年 9月 4日	
136	野田さわやか暁隊自主防災組織	平成21年 9月 8日	
137	大武1区清高島自主防災組織	平成21年11月 6日	
138	無鹿1区自主防災組織	平成21年11月20日	
139	北浦町大井地区自主防災組織	平成22年 2月25日	
140	大門北区自主防災組織	平成22年 4月 1日	
141	北浦町梅木地区自主防災組織	平成22年 4月 1日	
142	北浦町市尾内地区自主防災組織	平成22年 4月 1日	
143	沖田第2区自主防災隊	平成22年 4月 1日	
144	北方町上鹿川自主防災組織	平成22年 4月30日	
145	北浦町下塚地区自主防災組織	平成22年 5月21日	
146	須美江地区自主防災組織	平成22年 5月24日	
147	祝子内区自主防災組織	平成22年 5月28日	
148	白石区おたすけ隊	平成22年 6月10日	
149	野地東区自主防災組織	平成22年 7月 1日	
150	大野町自主防災組織	平成22年 6月18日	
151	浜区自主防災隊	平成22年 6月25日	
152	三須団地自主防災組織	平成22年 7月15日	
153	大貫中区自主防災組織	平成22年10月 1日	
154	金堂ヶ池区自主防災組織	平成22年11月 8日	
155	川島2区自主防災組織	平成23年 4月 1日	
156	北方町下鹿川自主防災組織	平成23年 4月 1日	
157	自由が丘区自主防災組織	平成23年 4月30日	
158	粟野名2区自主防災組織	平成23年 6月14日	
159	北方町川水流地区自主防災組織	平成23年 6月20日	
160	県住北一ヶ岡3区自主防災組織	平成23年 8月16日	
161	貝の畑町区自主防災組織	平成23年 8月21日	
162	北方町 自主防災組織 連合会	曾木地区	平成23年 8月26日
163		うそ越地区	平成23年 8月26日
164		北久保山地区	平成23年 8月26日
165		南久保山地区	平成23年 8月26日
166		角田地区	平成23年 8月26日
167		上崎地区	平成23年 8月26日
168		早日渡地区	平成23年 8月26日
169		早中地区	平成23年 8月26日
170		早上地区	平成23年 8月26日
171		八峡地区	平成23年 8月26日
172		三ヶ村地区	平成23年 8月26日
173		滝下地区	平成23年 8月26日
174		椎畑地区	平成23年 8月26日

## 延岡市自主防災組織一覧表

令和5年3月31日現在

No.	名 称	結成年月日
175	北方町 自主防災組織 連合会	日平地区 平成23年 8月26日
176		槇峰地区 平成23年 8月26日
177		菅原地区 平成23年 8月26日
178		藤の木地区 平成23年 8月26日
179		板下地区 平成23年 8月26日
180		板上地区 平成23年 8月26日
181		二股地区 平成23年 8月26日
182	今山ニュータウン自主防災組織	平成23年 9月 1日
183	昭和町3区自主防災組織	平成23年 9月 6日
184	川原崎区自主防災組織	平成23年 9月 6日
185	水尻町区自主防災組織	平成23年 9月10日
186	小峰区自主防災組織	平成23年10月25日
187	北浦町市振地区自主防災組織	平成23年11月10日
188	桜ヶ丘1. 2区自主防災組織	平成23年12月13日
189	大貫4区自主防災隊	平成24年 1月 5日
190	野地町あまみや区自主防災組織	平成24年 1月16日
191	直海地区自主防災組織	平成23年11月10日
192	若葉町中央区自主防災組織	平成24年 4月 1日
193	大門区自主防災組織	平成24年 4月 1日
194	萩町区自主防災組織	平成24年 4月 9日
195	小野町自主防災組織	平成24年 4月 1日
196	高野区自主防災組織	平成24年 4月10日
197	柚の木田区自主防災組織	平成24年 5月 9日
198	野田東区自主防災組織	平成24年 5月 9日
199	栗野名1区自主防災組織	平成24年 5月23日
200	岡富町自主防災組織	平成24年 7月10日
201	阿蘇地区自主防災組織	平成24年 9月10日
202	伊形新町区自主防災組織	平成24年 9月14日
203	南緑ヶ丘6区自主防災組織	平成24年 9月30日
204	南緑ヶ丘3区自主防災組織	平成24年 9月20日
205	南緑ヶ丘1区自主防災組織	平成24年 9月25日
206	南緑ヶ丘2区自主防災組織	平成24年 9月26日
207	南緑ヶ丘4区自主防災組織	平成24年 9月26日
208	南緑ヶ丘5区自主防災組織	平成24年 9月26日
209	桜ヶ丘10区自主防災組織	平成24年10月 1日
210	野地町向陽団地区自主防災組織	平成24年10月19日
211	川中東 自主防災組織	船倉町区
212		須崎町区
213		新町区
214	浜町東区自主防災組織	平成24年11月16日
215	宮野浦自主防災組織	平成24年12月 1日
216	千代が丘自主防災組織	平成25年 2月21日
217	上野区防災組織	平成25年 4月 2日
218	天下区自主防災組織	平成25年 4月 7日
219	南古城区自主防災組織連合会	平成25年 4月16日
220	恒富町区自主防災会	平成25年 4月14日
221	北古城区自主防災組織	平成25年 5月 7日
222	本小路2区天神小路自主防災組織(天神小路)	平成25年 5月10日
223	本村地区自主防災組織	平成25年 5月10日
224	浜中地区自主防災組織	平成25年 5月15日
225	地下地区自主防災組織	平成25年 6月 1日
226	牧区自主防災組織	平成25年 7月16日
227	紺屋町区自主防災組織	平成25年 7月16日
228	五ヶ瀬団地区自主防災組織	平成25年 7月16日
229	岡小北区自主防災組織	平成26年 1月21日
230	下平原区南自主防災組織	平成26年 1月26日
231	下平原区北自主防災組織	平成26年 1月26日
232	朝陽区自主防災組織	平成26年 2月26日

## 延岡市自主防災組織一覧表

令和5年3月31日現在

No.	名 称	結成年月日
233	浜町竹下区自主防災組織	平成26年 3月11日
234	昭和町1区自主防災組織	平成26年 4月14日
235	桜園1区自主防災組織	平成26年 5月25日
236	西小路区自主防災組織	平成26年 6月 9日
237	鶴ヶ丘2区自主防災組織	平成26年 6月11日
238	若葉北区自主防災委員会	平成26年 6月11日
239	北新小路区自主防災組織	平成26年 7月 1日
240	塩浜町潮美団地区自主防災組織	平成26年10月 1日
241	構口町1区自主防災組織	平成26年11月18日
242	小柚木区自主防災組織	平成27年 1月13日
243	緑ヶ丘浜山アパート自主防支援隊	平成27年 1月25日
244	中の瀬町1区自主防災組織	平成27年 5月30日
245	中の瀬町2区自主防災組織	平成27年 5月30日
246	二ッ島町恋島区自主防災組織	平成27年 6月 4日
247	沖田町1区自主防災組織	平成27年 6月18日
248	川島町3区自主防災組織	平成27年 7月 1日
249	神戸町区自主防災組織	平成27年 9月16日
250	出口町区自主防災組織	平成28年 1月13日
251	二ッ島町寺島区自主防災組織	平成27年 9月 9日
252	舞野町自主防災組織	平成28年 4月 1日
253	野田住宅区自主防災組織	平成28年 6月30日
254	石田町西の迫区自主防災組織	平成28年11月 5日
255	塩浜県営住宅自主防災組織	平成29年 2月 1日
256	塩浜ひかり区自主防災組織	平成29年 2月 1日
257	塩浜西団地区自主防災組織	平成29年 4月 5日
258	平原町椿ヶ丘区自主防災組織	平成29年 4月27日
259	桜小路区自主防災組織	平成29年10月 6日
260	富美山東区自主防災組織	平成30年 4月 1日
261	宇和田区自主防災組織	平成30年 4月 1日
262	富美山町西1区自主防災組織	平成30年 4月 1日
263	稲葉崎町中原区自主防災組織	平成30年 5月31日
264	富美山グリーンハイツ区自主防災組織	平成30年 6月 1日
265	すみれ区自主防災組織	平成30年 6月23日
266	稲葉崎平田区自主防災組織	平成30年 7月 8日
267	小梓区自主防災組織	平成30年 7月10日
268	オリエントタウンとみやま自主防災組織	平成30年 7月11日
269	あさひ台区自主防災会	平成30年 8月 1日
270	美咲ヶ丘区自主防災組織	平成30年 9月 1日
271	柚木区自主防災組織	平成30年 9月 1日
272	新平田区防災隊	平成30年 9月10日
273	萩町エスポワール区自主防災組織	平成30年10月25日
274	東桜ヶ丘区自主防災組織	平成30年12月 1日
275	昭和町2丁目南区自主防災組織	平成31年 4月 7日
276	山月町二区自主防災組織	令和 3年 7月 1日
277	佐野町ねむの木団地自主防災組	令和 3年 8月10日
278	シーサイドたいな区自主防災組織	令和 4年 8月20日
279	北小路1区自主防災組織	令和 4年10月12日







洪水浸水想定区域又は土砂災害警戒区域内の要配慮者利用施設一覧

通番	種別	名称	住所	洪水浸水想定区域	土砂災害警戒区域
1	保育所	恒富保育所	恒富町3丁目1番地6	洪水浸水想定区域	—
2	保育所	東保育所	出北1丁目10番7号	洪水浸水想定区域	—
3	保育所	島浦保育所	島浦町866番地5	—	土砂災害警戒区域
4	保育所	長井保育所	北川町長井5453番地	洪水浸水想定区域	土砂災害警戒区域
5	保育所	伊達保育園	伊達町3丁目67番地	洪水浸水想定区域	土砂災害警戒区域
6	保育所	松山保育園	松山町1106番地イ	—	土砂災害警戒区域
7	保育所	緑ヶ丘保育園	緑ヶ丘4丁目2番21号	洪水浸水想定区域	—
8	保育所	みつばち乳児保育園	新小路1丁目7番地9	洪水浸水想定区域	—
9	保育所	つくしんぼ保育園	塩浜町3丁目1752番地9	洪水浸水想定区域	—
10	保育所	わかたけ保育園	野地町6丁目2013番地1	洪水浸水想定区域	—
11	保育所	こひつじ保育園	川原崎町66番地	洪水浸水想定区域	—
12	保育所	みなみ保育園	平原町2丁目822番地1	洪水浸水想定区域	—
13	保育所	なかしま保育園	中島町3丁目356番地2	洪水浸水想定区域	—
14	保育所	川水流保育園	北方町川水流1392番地5	洪水浸水想定区域	—
15	保育所	双葉保育所	北浦町市振475番地1	—	土砂災害警戒区域
16	保育所	古江保育所	北浦町古江2525番地	—	土砂災害警戒区域
17	保育所	慈光保育園	北浦町三川内3220番地1	—	土砂災害警戒区域
18	保育所	すみれ保育園	無鹿町2丁目3281番地	洪水浸水想定区域	—
19	幼保連携型認定こども園	一ツ岡南幼稚園	南一ヶ岡2丁目14-1	洪水浸水想定区域	—
20	幼保連携型認定こども園	延岡望幼稚園	中川原町2丁目4704-6	洪水浸水想定区域	—
21	幼保連携型認定こども園	カナリヤ	川島町3851	洪水浸水想定区域	—
22	幼保連携型認定こども園	ゆりかごWEC学院	大貫町4丁目2660-2	洪水浸水想定区域	—
23	幼保連携型認定こども園	こぼと保育園	大武町5299番地	洪水浸水想定区域	—
24	幼保連携型認定こども園	杉の子幼保連携型認定こども園	富美山町524-1	—	土砂災害警戒区域
25	幼保連携型認定こども園	第二ゆりかごWEC学院	北一ヶ岡3丁目11-12	洪水浸水想定区域	—
26	幼保連携型認定こども園	さくらんぼ保育園	夏田町418番地1	洪水浸水想定区域	—
27	幼保連携型認定こども園	こすす保育園	大門町224番地1	洪水浸水想定区域	—
28	幼保連携型認定こども園	友愛保育園	伊形町2203番地	洪水浸水想定区域	土砂災害警戒区域
29	幼保連携型認定こども園	山下保育所	山下町1丁目7番地9	洪水浸水想定区域	土砂災害警戒区域
30	幼保連携型認定こども園	おりいぶ(こぼと保育園分園)	天神小路313番地	洪水浸水想定区域	—
31	幼保連携型認定こども園	ちやいんどベーズ/IDEKITA	出北1丁目16番1号	洪水浸水想定区域	—
32	幼保連携型認定こども園	東幼稚園	御本町7-24	洪水浸水想定区域	—
33	保育所型認定こども園	たちばな保育園	岡富町1095番地1	—	土砂災害警戒区域
34	保育所型認定こども園	ひので保育園	昭和町1丁目14番地1	洪水浸水想定区域	—
35	保育所型認定こども園	かなわな保育園	東本小路5番地1	洪水浸水想定区域	—
36	保育所型認定こども園	くまた保育園	北川町川内名7228番地	洪水浸水想定区域	—
37	児童館	旭児童館	中川原町2丁目4591番地2	洪水浸水想定区域	—
38	児童館	緑ヶ丘児童館	緑ヶ丘3丁目15番8号	洪水浸水想定区域	—
39	児童館	山下児童館	山下町1丁目7番地9	洪水浸水想定区域	土砂災害警戒区域
40	児童館	なかしま児童館	中島町3丁目356番地2	洪水浸水想定区域	—
41	児童館	ゆりかご児童館	大貫町4丁目2660-2	洪水浸水想定区域	—
42	児童館	こぼと児童館	大武町5299番地	洪水浸水想定区域	—
43	児童館	ひかり児童館	北浦町三川内3220番地	—	土砂災害警戒区域
44	児童養護施設	みどり学園	若葉町1丁目2726番地	—	土砂災害警戒区域
45	放課後児童健全育成事業の用に供する施設	一ヶ岡児童クラブ	南一ヶ岡2丁目17-1	洪水浸水想定区域	—
46	放課後児童健全育成事業の用に供する施設	さくら西小児童クラブ	古城町4丁目49	洪水浸水想定区域	—
47	放課後児童健全育成事業の用に供する施設	岡富児童クラブ	高千穂通3830番地	洪水浸水想定区域	—
48	放課後児童健全育成事業の用に供する施設	ひがしっこ児童クラブ	出北5丁目12-1	洪水浸水想定区域	—
49	放課後児童健全育成事業の用に供する施設	恒富小児童クラブ	愛宕町1丁目1番地1	洪水浸水想定区域	—
50	放課後児童健全育成事業の用に供する施設	ゆりかご児童クラブ	大貫町4丁目2660-6	洪水浸水想定区域	—
51	放課後児童健全育成事業の用に供する施設	旭児童クラブ	中川原町2丁目4591-2	洪水浸水想定区域	—
52	放課後児童健全育成事業の用に供する施設	こぼと児童クラブ	大武町5299番地	洪水浸水想定区域	—
53	放課後児童健全育成事業の用に供する施設	つくしんぼ児童クラブ	塩浜町3丁目1752番地9	洪水浸水想定区域	—
54	放課後児童健全育成事業の用に供する施設	ふたば児童クラブ	北浦町市振475番地1	—	土砂災害警戒区域
55	放課後児童健全育成事業の用に供する施設	ひかり児童クラブ	北浦町三川内3220番地1	—	土砂災害警戒区域
56	放課後児童健全育成事業の用に供する施設	くまた児童クラブ	北川町川内名7228番地	洪水浸水想定区域	—
57	放課後児童健全育成事業の用に供する施設	南小児童クラブ	平原町2丁目825-1	洪水浸水想定区域	土砂災害警戒区域
58	放課後児童健全育成事業の用に供する施設	ゆりかごWEC児童クラブ	北一ヶ岡3丁目11-12	洪水浸水想定区域	—
59	放課後児童健全育成事業の用に供する施設	童夢館児童クラブ	天神小路313番地	洪水浸水想定区域	—
60	放課後児童健全育成事業の用に供する施設	南方小ゆりかご児童クラブ	野田3丁目14番地2	洪水浸水想定区域	—
61	放課後児童健全育成事業の用に供する施設	東小ゆりかご児童クラブ	出北5丁目12-1	洪水浸水想定区域	—
62	放課後児童健全育成事業の用に供する施設	こぼと第三東海東小児童クラブ	柚の木田町2332番地	洪水浸水想定区域	—
63	子育て短期支援事業の用に供する施設	みどり学園	若葉町1丁目2726番地	—	土砂災害警戒区域
64	一時預かり事業の用に供する施設(幼稚園型認定こども園)	稲葉崎町2丁目2428-1	大貫町1丁目2845	洪水浸水想定区域	—
65	一時預かり事業の用に供する施設(幼稚園型認定こども園)	聖心ウルスラ学園付属幼稚園	緑ヶ丘3丁目7-21	洪水浸水想定区域	—
66	認可外保育施設	愛宕幼児園	愛宕町3丁目26	洪水浸水想定区域	—
67	認可外保育施設	たんぼぼ保育園	桜ヶ丘3丁目6995	—	土砂災害警戒区域
68	認可外保育施設	矢野幼児園	昭和町2丁目62番地	洪水浸水想定区域	—
69	認可外保育施設	こぐま保育園	柳沢町1丁目4-6 フロスベリテ201号	洪水浸水想定区域	—
70	認可外保育施設	旭保育園	桜園町121	洪水浸水想定区域	—
71	認可外保育施設	キッズランド(平田東九州病院)	塩浜町4丁目1640-23	—	土砂災害警戒区域
72	認可外保育施設	キッズルームおひさま(県立延岡病院)	新小路2-1-10	洪水浸水想定区域	—
73	認可外保育施設	夜間託児所 ふじっこ保育園	中央通1丁目4-1平林ビル2F2号	洪水浸水想定区域	—
74	認可外保育施設	保育施設うちのん	桜小路344-1	洪水浸水想定区域	—
75	幼稚園	えほんの森幼稚園	昭和町2丁目105	洪水浸水想定区域	—
76	幼稚園	延岡市立西階幼稚園	野田3丁目14番地1	洪水浸水想定区域	—
77	幼稚園	城山幼稚園	東本小路4番地9	洪水浸水想定区域	—
78	幼稚園	わか葉幼稚園	北町2丁目1-3	洪水浸水想定区域	—
79	幼稚園	一ツ岡幼稚園	北一ヶ岡2丁目9番1号	洪水浸水想定区域	—
80	児童相談所	宮崎県北部福祉こどもセンター(延岡児童相談所)	北一ヶ岡2丁目2845	洪水浸水想定区域	—
81	地域子育て支援拠点事業の用に供する施設	延岡子育て支援センター およこの森	山月町1丁目4743番地	—	土砂災害警戒区域
82	地域子育て支援拠点事業の用に供する施設	延岡子育て支援総合拠点施設 えんキッズ	松山町1番地4	洪水浸水想定区域	土砂災害警戒区域
83	通所介護	デイサービスあくと東海店	無鹿町1丁目2148	洪水浸水想定区域	—
84	通所介護	デイサービスセンター「あまみや」	野地町1丁目4070-1	洪水浸水想定区域	土砂災害警戒区域
85	通所介護	延岡文化村 梅の驛	恒富町2丁目13番地1	洪水浸水想定区域	—
86	通所介護	医療法人久康会通所介護S-Beach倶楽部	塩浜町4丁目1640-23	—	土砂災害警戒区域
87	通所介護	デイサービス 桜華	恒富町3丁目5番地6	洪水浸水想定区域	—
88	通所介護	大貫デイサービス	大貫町5丁目1713	洪水浸水想定区域	—
89	通所介護	岡富デイサービス	中川原町2丁目4591-2	洪水浸水想定区域	—
90	通所介護	延岡市東海デイサービスセンター	無鹿町1丁目2031-5	—	土砂災害警戒区域
91	通所介護	デイサービスカノン(花音)	平原町1丁目853-3	洪水浸水想定区域	土砂災害警戒区域
92	通所介護	デイサービスセンターかぼちゃの家	無鹿町2丁目3281番地	洪水浸水想定区域	—
93	通所介護	敬寿園デイサービスセンター	桜小路356-11	洪水浸水想定区域	—
94	通所介護	デイサービス元気・未来	北小路14番地1	洪水浸水想定区域	—
95	通所介護	デイサービス広洋園	恒富町3丁目7-3	洪水浸水想定区域	—
96	通所介護	デイサービスセンター このみの郷	三須町1221	—	土砂災害警戒区域
97	通所介護	サンハート延岡デイサービスセンター	浜町5090番地	洪水浸水想定区域	—
98	通所介護	株式会社サン・ルーム デイサービス南方	松山町1221-33	洪水浸水想定区域	—
99	通所介護	デイサービス城山	南町2丁目1-10	洪水浸水想定区域	—
100	通所介護	水明荘デイサービスセンター	鯛名町908-1	—	土砂災害警戒区域

洪水浸水想定区域又は土砂災害警戒区域内の要配慮者利用施設一覧

通番	種別	名称	住所	洪水浸水想定区域	土砂災害警戒区域
101	通所介護	通所介護事業所 櫻	下伊形町5972-1	洪水浸水想定区域	—
102	通所介護	デイサービスセンター「なないろ」	山下町2丁目3998-67	—	土砂災害警戒区域
103	通所介護	ニチケアセンター延岡	古城町4丁目140	洪水浸水想定区域	—
104	通所介護	デイサービスはーとふるかわまち	吉川町57番地1	洪水浸水想定区域	—
105	通所介護	デイサービス秋	萩町62番地	洪水浸水想定区域	—
106	通所介護	デイサービス花てまり	土々呂町5丁目2378-1	—	土砂災害警戒区域
107	通所介護	有限会社ひだまりの家	川原崎町84-1	洪水浸水想定区域	—
108	通所介護	ふれあいの里デイサービスセンター	沖田町2240-1	洪水浸水想定区域	土砂災害警戒区域
109	通所介護	デイサービスふるかわ	吉川町377番地	洪水浸水想定区域	土砂災害警戒区域
110	通所介護	みのり園指定通所介護事業所	岡元町630-1	—	土砂災害警戒区域
111	通所介護	デイサービスセンターリラケア	小野町4663-1	洪水浸水想定区域	土砂災害警戒区域
112	通所介護	社会福祉法人延岡市社会福祉協議会北方デイサービスセン	北方町川水流卯1420	洪水浸水想定区域	—
113	通所介護	デイサービスセンターひまわり	北川町川内名8307	—	土砂災害警戒区域
114	通所介護	デイサービスあかつ南店	下伊形町2-334	洪水浸水想定区域	土砂災害警戒区域
115	通所介護	デイサービスセンター元気の里 延岡館	小峰町6964	洪水浸水想定区域	—
116	通所介護	コンパスウォーク延岡富美山	富美山町151-1	洪水浸水想定区域	—
117	通所介護	コンパスウォーク延岡塩浜	塩浜町3丁目1795番地3	洪水浸水想定区域	—
118	地域密着型通所介護	あい愛デイサービス	出北3丁目11-14	洪水浸水想定区域	—
119	地域密着型通所介護	デイサービス 青葉ずく	平原町3丁目1233-7	洪水浸水想定区域	—
120	地域密着型通所介護	あさがおの家	古城町2丁目10-4	洪水浸水想定区域	—
121	地域密着型通所介護	あらひらデイサービス	川島町899-12	洪水浸水想定区域	土砂災害警戒区域
122	地域密着型通所介護	いきいきデイサービス茶屋	北一ヶ岡4丁目10-4	洪水浸水想定区域	土砂災害警戒区域
123	地域密着型通所介護	デイサービスエクセル	大貫町1丁目2850-1	洪水浸水想定区域	—
124	地域密着型通所介護	デイサービスセンターおほな	片田町3139-7	洪水浸水想定区域	土砂災害警戒区域
125	地域密着型通所介護	さくらんぼデイサービスセンター	夏田町418番地1	洪水浸水想定区域	—
126	地域密着型通所介護	ささゆり デイサービス	緑ヶ丘4丁目5-23	洪水浸水想定区域	—
127	地域密着型通所介護	島浦デイサービスセンター	島浦町468番地68	—	土砂災害警戒区域
128	地域密着型通所介護	デイサービス すこやか	博労町3-4	洪水浸水想定区域	—
129	地域密着型通所介護	生協クリニックのべおか デイサービスそれいゆ	浜砂1丁目5-17	洪水浸水想定区域	—
130	地域密着型通所介護	恒富東デイサービスセンター	長浜町1丁目1765番地1	洪水浸水想定区域	—
131	地域密着型通所介護	鶴ヶ丘デイサービスセンター	鶴ヶ丘1丁目1988-31	—	土砂災害警戒区域
132	地域密着型通所介護	デイサービスなつた	夏田町450番地1	洪水浸水想定区域	—
133	地域密着型通所介護	デイサービスナラティブ	大貫町5丁目2082	洪水浸水想定区域	—
134	地域密着型通所介護	デイサービスよりみち	古川町58-8	洪水浸水想定区域	—
135	地域密着型通所介護	社会福祉法人千寿会北浦町デイサービスセンター	北浦町古江2693	—	土砂災害警戒区域
136	地域密着型通所介護	デイ・キル	北川町川内名7055番地13	洪水浸水想定区域	—
137	地域密着型通所介護	湧く湧くデイサービス (R4.8.1名称変更)	北川町川内名7055番地1	洪水浸水想定区域	—
138	地域密着型通所介護	地域密着型通所介護事業所 いこい	大武町4615番地2	洪水浸水想定区域	—
139	地域密着型通所介護	ふくろうデイサービス	別府町4421番地	洪水浸水想定区域	—
140	地域密着型通所介護	ナチュラルテラス NEXT	伊形町4742-3	洪水浸水想定区域	—
141	地域密着型通所介護	デイサービス暖の家	北一ヶ岡2丁目8-8	洪水浸水想定区域	—
142	地域密着型通所介護	デイサービスくりの樹	恒富町3丁目5番地6	洪水浸水想定区域	—
143	地域密着型通所介護	CARE SPIRIT けあすび	津町1丁目58番地	洪水浸水想定区域	—
144	地域密着型通所介護	デイサービス ひなた	吉川町260-1	—	土砂災害警戒区域
145	地域密着型通所介護	リハ健康の森	稲葉崎町1丁目2571番地1	洪水浸水想定区域	—
146	通所リハビリテーション	あたご整形外科	愛宕町3丁目161番地	洪水浸水想定区域	土砂災害警戒区域
147	通所リハビリテーション	介護老人保健施設エクセルライフ	大貫町1丁目2850-1	洪水浸水想定区域	—
148	通所リハビリテーション	通所リハビリテーションくりむ荘	鶴名町422-9	—	土砂災害警戒区域
149	通所リハビリテーション	介護老人保健施設 昭和苑	構口町2丁目123番地	洪水浸水想定区域	土砂災害警戒区域
150	通所リハビリテーション	医療法人伸和会・介護老人保健施設「東海園」	川島町1080-5	洪水浸水想定区域	土砂災害警戒区域
151	通所リハビリテーション	介護老人保健施設のべおか老健あたご	中島町4丁目314-3	洪水浸水想定区域	—
152	通所リハビリテーション	延岡リハビリテーション病院 延リハデイケア	長浜町1丁目1777番地	洪水浸水想定区域	—
153	通所リハビリテーション	介護老人保健施設マイ・グリーンヒル	緑ヶ丘5丁目2-22	洪水浸水想定区域	—
154	通所リハビリテーション	介護老人保健施設螢島苑	北川町川内名7055番地2	洪水浸水想定区域	—
155	小規模多機能型居宅介護事業所	小規模多機能型居宅介護事業所 風見鶏	日の出町2丁目2-3	洪水浸水想定区域	—
156	小規模多機能型居宅介護事業所	かねの音	大貫町4丁目2246-1	洪水浸水想定区域	—
157	小規模多機能型居宅介護事業所	つきの音	東浜砂町1114-1	洪水浸水想定区域	—
158	小規模多機能型居宅介護事業所	小規模多機能型居宅介護 芳生さくら館	夏田町245番地	洪水浸水想定区域	—
159	小規模多機能型居宅介護事業所	みちの音	氷尻町225-30	洪水浸水想定区域	土砂災害警戒区域
160	小規模多機能型居宅介護事業所	ケアコンシェルジュ 由來里・ゆらり 野路街	野地町1丁目3633-1	洪水浸水想定区域	—
161	看護小規模多機能型居宅介護事業所	セントケア看護小規模緑ヶ丘	緑ヶ丘2丁目11番地24号	洪水浸水想定区域	—
162	看護小規模多機能型居宅介護事業所	靨いの郷 みつげ	三ツ瀬町2丁目2番地5	洪水浸水想定区域	—
163	看護小規模多機能型居宅介護事業所	ニチケアセンター西小路	西小路6-6	洪水浸水想定区域	—
164	短期入所生活介護	特別養護老人ホーム ユニット楓荘	無鹿町1丁目2031-5	—	土砂災害警戒区域
165	短期入所生活介護	特別養護老人ホーム 敬寿園	昭和町3丁目9-3	洪水浸水想定区域	—
166	短期入所生活介護	特別養護老人ホーム 水明荘 ユニット館	鶴名町908-1	—	土砂災害警戒区域
167	短期入所生活介護	特別養護老人ホーム ふれあいの里	沖田町2240-1	洪水浸水想定区域	土砂災害警戒区域
168	短期入所生活介護	特別養護老人ホーム みのり園	岡元町630-1	—	土砂災害警戒区域
169	短期入所生活介護	養護老人ホーム 若葉荘	土々呂町6丁目3028-9	—	土砂災害警戒区域
170	短期入所生活介護	特別養護老人ホーム ひえいの郷	北方町川水流卯1810-86	—	土砂災害警戒区域
171	短期入所生活介護	特別養護老人ホーム 千寿園	北浦町古江2693	—	土砂災害警戒区域
172	短期入所療養介護	介護老人保健施設 エクセルライフ	大貫町1丁目2850-1	洪水浸水想定区域	—
173	短期入所療養介護	杉本病院介護医療院	三ツ瀬町1丁目11番地5	洪水浸水想定区域	—
174	短期入所療養介護	医療法人伸和会・介護老人保健施設 東海園	川島町1080-5	洪水浸水想定区域	土砂災害警戒区域
175	短期入所療養介護	介護老人保健施設 トロロみの園	鶴名町422-9	—	土砂災害警戒区域
176	短期入所療養介護	介護老人保健施設 のべおか老健あたご	中島町4丁目314-3	洪水浸水想定区域	—
177	短期入所療養介護	野村病院	出北5丁目4-26	洪水浸水想定区域	—
178	短期入所療養介護	介護老人保健施設 マイ・グリーンヒル	緑ヶ丘5丁目2-22	洪水浸水想定区域	—
179	短期入所療養介護	介護老人保健施設 螢島苑	北川町川内名7055番地2	洪水浸水想定区域	—
180	短期入所療養介護	西階クリニック	野地町1丁目4070番地1	洪水浸水想定区域	土砂災害警戒区域
181	短期入所療養介護	延岡クリニック	出北1丁目3-20	洪水浸水想定区域	—
182	短期入所療養介護	早田病院介護医療院	高千穂通3748番地1	洪水浸水想定区域	—
183	介護老人福祉施設	特別養護老人ホーム 楓荘	無鹿町1丁目2031-5	—	土砂災害警戒区域
184	介護老人福祉施設	敬寿園	昭和町3丁目9-3	洪水浸水想定区域	—
185	介護老人福祉施設	特別養護老人ホーム 水明荘	鶴名町908-1	—	土砂災害警戒区域
186	介護老人福祉施設	ふれあいの里	沖田町2240-1	洪水浸水想定区域	土砂災害警戒区域
187	介護老人福祉施設	特別養護老人ホーム みのり園	岡元町630-1	—	土砂災害警戒区域
188	介護老人福祉施設	ひえいの郷	北方町川水流卯1810-86	—	土砂災害警戒区域
189	介護老人福祉施設	千寿園	北浦町古江2693	—	土砂災害警戒区域
190	介護老人保健施設	エクセルライフ	大貫町1丁目2850-1	洪水浸水想定区域	—
191	介護老人保健施設	螢島苑	北川町川内名7055番地1	洪水浸水想定区域	—
192	介護老人保健施設	昭和苑	構口町2丁目123番地	洪水浸水想定区域	土砂災害警戒区域
193	介護老人保健施設	東海園	川島町1080-5	洪水浸水想定区域	土砂災害警戒区域
194	介護老人保健施設	トロロみの園	鶴名町422-9	洪水浸水想定区域	土砂災害警戒区域
195	介護老人保健施設	のべおか老健あたご	中島町4丁目314-3	洪水浸水想定区域	—
196	介護老人保健施設	マイ・グリーンヒル	緑ヶ丘5丁目2-22	洪水浸水想定区域	—
197	認知症対応型共同生活介護	グループホーム 愛宕荘	古城町4丁目634-3	—	土砂災害警戒区域
198	認知症対応型共同生活介護	グループホーム さくらの社	夏田町345-1	洪水浸水想定区域	—
199	認知症対応型共同生活介護	グループホーム 四季の音	別府町3088-1	洪水浸水想定区域	—
200	認知症対応型共同生活介護	グループホーム スローシティ ピアノ	平原町1丁目854-1	洪水浸水想定区域	土砂災害警戒区域

洪水浸水想定区域又は土砂災害警戒区域内の要配慮者利用施設一覧

通番	種別	名称	住所	洪水浸水想定区域	土砂災害警戒区域
201	認知症対応型共同生活介護	グループホーム 東海の名	水尻町225-1	洪水浸水想定区域	土砂災害警戒区域
202	認知症対応型共同生活介護	グループホーム 牧水苑	北小路8-10	洪水浸水想定区域	—
203	認知症対応型共同生活介護	楓荘グループホーム 牧の家	牧町4651	洪水浸水想定区域	—
204	認知症対応型共同生活介護	グループホーム みのり園	岡元町515-4	—	土砂災害警戒区域
205	認知症対応型共同生活介護	グループホーム みのり園のた	野田1丁目15-14	洪水浸水想定区域	—
206	認知症対応型共同生活介護	グループホーム ひえいの郷	北方町川水流即1810-24	—	土砂災害警戒区域
207	認知症対応型共同生活介護	グループホーム ひまわり	北川町川内名8307	—	土砂災害警戒区域
208	養護老人ホーム	若葉荘	北川町6丁目3028-9	—	土砂災害警戒区域
209	軽費老人ホーム	グリーンケア延岡	無鹿町1丁目2031-5	—	土砂災害警戒区域
210	サービス付き高齢者向け住宅	あたご	菱岩町3丁目23番地	洪水浸水想定区域	—
211	サービス付き高齢者向け住宅	コンチェルト	平原町1丁目853-3	洪水浸水想定区域	土砂災害警戒区域
212	サービス付き高齢者向け住宅	葉の庄 たたら	吉川町365番地	洪水浸水想定区域	土砂災害警戒区域
213	サービス付き高齢者向け住宅	葉の庄 ひゅう	別府町4079番地	洪水浸水想定区域	—
214	サービス付き高齢者向け住宅	西山邸	菱岩山6118-298	—	土砂災害警戒区域
215	サービス付き高齢者向け住宅	花みずき	土々呂町5丁目2378-1	—	土砂災害警戒区域
216	介護付有料老人ホーム	けやき山荘 (混合型)	平原町3丁目1230-1	洪水浸水想定区域	—
217	介護付有料老人ホーム	こみちの社 (混合型)	北小路8-7	洪水浸水想定区域	—
218	介護付有料老人ホーム	よしむら苑 (混合型)	中川原町2丁目3-2	洪水浸水想定区域	—
219	介護付有料老人ホーム	ライフパーク円か (混合型)	大貫町2丁目1231-1	洪水浸水想定区域	—
220	介護付有料老人ホーム	サクラ昭和町 (混合型)	昭和町3丁目30番	洪水浸水想定区域	—
221	介護付有料老人ホーム	おおめき (混合型)	大貫町4丁目1320番地1	洪水浸水想定区域	—
222	介護付有料老人ホーム	まつやまの社 (混合型)	松山町1075	洪水浸水想定区域	—
223	住宅型有料老人ホーム	あまみやの社	野地町1丁目4070-1	洪水浸水想定区域	土砂災害警戒区域
224	住宅型有料老人ホーム	稲穂の郷 稲葉崎	稲葉崎町5丁目691番地1	洪水浸水想定区域	—
225	住宅型有料老人ホーム	ウイングII	萩町52番地	洪水浸水想定区域	—
226	住宅型有料老人ホーム	桜華園	恒富町3丁目5番地6	洪水浸水想定区域	—
227	住宅型有料老人ホーム	大貫リバーサイド	大貫町5丁目1713	洪水浸水想定区域	—
228	住宅型有料老人ホーム	かわらざきの社	川原崎町385	洪水浸水想定区域	—
229	住宅型有料老人ホーム	橘若葉	平原町3丁目1299番地1	洪水浸水想定区域	—
230	住宅型有料老人ホーム	紅葉園	恒富町3丁目7-3	洪水浸水想定区域	—
231	住宅型有料老人ホーム	さくらの社	夏田町345-1	洪水浸水想定区域	—
232	住宅型有料老人ホーム	サンハート延岡	浜町5090番地	洪水浸水想定区域	—
233	住宅型有料老人ホーム	サクラ伊形町(住宅型)	下伊形町5972-1	洪水浸水想定区域	—
234	住宅型有料老人ホーム	暖の家	北一ヶ岡2丁目8-7	洪水浸水想定区域	—
235	住宅型有料老人ホーム	ナーシングハウスすこやか (住宅型)	博労町3-4	洪水浸水想定区域	—
236	住宅型有料老人ホーム	ナーシングハウスすこやか「なつた」(住宅型)	夏田町450番地1	洪水浸水想定区域	—
237	住宅型有料老人ホーム	虹の里 (住宅型)	山下町2丁目3998-115	—	土砂災害警戒区域
238	住宅型有料老人ホーム	緑の苑 ふるかわ (住宅型)	吉川町377番地	洪水浸水想定区域	土砂災害警戒区域
239	住宅型有料老人ホーム	牧水苑 (住宅型)	北小路8-10	洪水浸水想定区域	—
240	住宅型有料老人ホーム	桜の木館 (住宅型)	平原町3丁目1222-4	洪水浸水想定区域	—
241	住宅型有料老人ホーム	イキル (住宅型)	北川町川内名7055番地13	洪水浸水想定区域	—
242	住宅型有料老人ホーム	えのたけ (住宅型)	北川町長井7548番地1	洪水浸水想定区域	—
243	住宅型有料老人ホーム	ひまわり (住宅型)	北川町川内名8307	—	土砂災害警戒区域
244	住宅型有料老人ホーム	こもれびの里	川原崎町97	洪水浸水想定区域	—
245	第一号通所事業	デイサービスあきた東海店	無鹿町1丁目2148	洪水浸水想定区域	—
246	第一号通所事業	延岡文化村 梅の驛	恒富町2丁目13番地1	洪水浸水想定区域	—
247	第一号通所事業	医療法人久康会通所介護S-Beach倶楽部	塩浜町4丁目1640-23	—	土砂災害警戒区域
248	第一号通所事業	大貫デイサービス	大貫町5丁目1713	洪水浸水想定区域	—
249	第一号通所事業	岡富デイサービス	中川原町2丁目4591-2	洪水浸水想定区域	—
250	第一号通所事業	延岡市東海デイサービスセンター	無鹿町1丁目2031-5	—	土砂災害警戒区域
251	第一号通所事業	デイサービスカノン(花音)	平原町1丁目853-3	洪水浸水想定区域	土砂災害警戒区域
252	第一号通所事業	デイサービスセンターかほちやの家	無鹿町2丁目3281番地	洪水浸水想定区域	—
253	第一号通所事業	敬寿園デイサービスセンター	桜小路356-11	洪水浸水想定区域	—
254	第一号通所事業	デイサービス元気・未来	北小路14番地1	洪水浸水想定区域	—
255	第一号通所事業	デイサービスセンター このみの郷	三須町1221	—	土砂災害警戒区域
256	第一号通所事業	株式会社サン・ルーム デイサービス南方	松山町1221-33	洪水浸水想定区域	—
257	第一号通所事業	デイサービス城山	南町2丁目1-10	洪水浸水想定区域	—
258	第一号通所事業	水明荘デイサービスセンター	鯛名町908-1	—	土砂災害警戒区域
259	第一号通所事業	デイサービスはーとふるかわまち	吉川町57番地1	洪水浸水想定区域	—
260	第一号通所事業	デイサービス萩	萩町62番地	洪水浸水想定区域	—
261	第一号通所事業	デイサービス花てまり	土々呂町5丁目2378-1	—	土砂災害警戒区域
262	第一号通所事業	有限会社ひだまりの家	川原崎町84-1	洪水浸水想定区域	—
263	第一号通所事業	ふれあいの里デイサービスセンター	沖田町2240-1	洪水浸水想定区域	土砂災害警戒区域
264	第一号通所事業	デイサービスセンターリラクエ	小野町4663-1	洪水浸水想定区域	土砂災害警戒区域
265	第一号通所事業	社会福祉法人延岡市社会福祉協議会北方デイサービスセン	北方町川水流即1420	洪水浸水想定区域	—
266	第一号通所事業	デイサービスセンターひまわり	北川町川内名8307	—	土砂災害警戒区域
267	第一号通所事業	デイサービスあきた南店	下伊形町2-334	洪水浸水想定区域	土砂災害警戒区域
268	第一号通所事業	あい愛デイサービス	出北3丁目11-14	洪水浸水想定区域	—
269	第一号通所事業	デイサービス 青葉すく	平原町3丁目1233-7	洪水浸水想定区域	—
270	第一号通所事業	デイサービスセンター元気の里 延岡館	小峰町6964	洪水浸水想定区域	—
271	第一号通所事業	あさがおの家	古城町2丁目10-4	洪水浸水想定区域	—
272	第一号通所事業	あらひらデイサービス	川島町899-12	洪水浸水想定区域	土砂災害警戒区域
273	第一号通所事業	いきいきデイサービス茶屋	北一ヶ岡4丁目10-4	洪水浸水想定区域	土砂災害警戒区域
274	第一号通所事業	デイサービスセンターおはな	片田町3139-7	洪水浸水想定区域	土砂災害警戒区域
275	第一号通所事業	さくらんぼデイサービスセンター	夏田町418番地1	洪水浸水想定区域	—
276	第一号通所事業	ささゆり デイサービス	緑ヶ丘4丁目5-23	洪水浸水想定区域	—
277	第一号通所事業	島浦デイサービスセンター	島浦町468番地68	—	土砂災害警戒区域
278	第一号通所事業	生協クリニックのべおか デイサービスそれいゆ	浜砂1丁目5-17	洪水浸水想定区域	—
279	第一号通所事業	鶴ヶ丘デイサービスセンター	鶴ヶ丘1丁目1988-31	—	土砂災害警戒区域
280	第一号通所事業	デイサービスナラティブ	大貫町5丁目2082	洪水浸水想定区域	—
281	第一号通所事業	デイサービスよりみち	吉川町58-8	洪水浸水想定区域	—
282	第一号通所事業	湧く湧くデイサービス (R4.8.1名称変更)	北川町川内名7055番地1	洪水浸水想定区域	—
283	第一号通所事業	地域密着型通所介護事業所 いこい	大貫町4615番地2	洪水浸水想定区域	—
284	第一号通所事業	ナチュラルテラス NEXT	伊形町4742-3	洪水浸水想定区域	—
285	第一号通所事業	デイサービスくりの樹	恒富町3丁目5番地6	洪水浸水想定区域	—
286	第一号通所事業	コンパスウォーク延岡富美山	富美山町1151-1	洪水浸水想定区域	—
287	第一号通所事業	リハ健康の森	稲葉崎町1丁目2571番地1	洪水浸水想定区域	—
288	介護療養型医療施設	野村病院	出北5丁目4-26	洪水浸水想定区域	—
289	介護医療院	早田病院介護医療院	高千穂通3748番地1	洪水浸水想定区域	—
290	介護医療院	杉本病院介護医療院	三ツ瀬町1丁目11番地5	洪水浸水想定区域	—
291	老人福祉センター	北老人福祉センター	山下町1丁目7番地9	洪水浸水想定区域	土砂災害警戒区域
292	老人福祉センター	南老人福祉センター	平原町2丁目790番地3	洪水浸水想定区域	—
293	児童発達支援センター	延岡こども発達支援センターさくら園	古城町4丁目49番地	洪水浸水想定区域	—
294	児童発達支援センター	児童発達支援センター あはは	野地町4丁目3533番地1	洪水浸水想定区域	—
295	児童発達支援	レスパイトサービスあるたす	北町2丁目1番地4	洪水浸水想定区域	—
296	放課後等デイサービス	延岡こども発達支援センターさくら園	古城町4丁目49番地	洪水浸水想定区域	—
297	放課後等デイサービス	放課後等デイサービス ひまわり	野地町4丁目3535番地1	洪水浸水想定区域	—
298	放課後等デイサービス	放課後等デイサービス なかま	野地町4丁目3531番地2	洪水浸水想定区域	—
299	放課後等デイサービス	レスパイトサービスあるたす	北町2丁目1番地4	洪水浸水想定区域	—
300	放課後等デイサービス	放課後等デイサービス いんくる	天神小路310番地37	洪水浸水想定区域	—

洪水浸水想定区域又は土砂災害警戒区域内の要配慮者利用施設一覧

通番	種別	名称	住所	洪水浸水想定区域	土砂災害警戒区域
301	放課後等デイサービス	はーとラーニングプレイス	古川町57番地1	洪水浸水想定区域	—
302	放課後等デイサービス	スポーツスタジアムはーと	古川町57番地2	洪水浸水想定区域	—
303	放課後等デイサービス	Wa	出北4丁目2438番地1	洪水浸水想定区域	—
304	放課後等デイサービス	放課後デイ ふぁみりー	平原町2丁目1196番地5	洪水浸水想定区域	—
305	放課後等デイサービス	B-Core.Club	安賀多町1丁目4番地9	洪水浸水想定区域	—
306	放課後等デイサービス	就労準備型放課後等デイサービス ジョブトレーニングスク	大貫町1丁目3008番地17	洪水浸水想定区域	—
307	放課後等デイサービス	放課後等デイサービス「あのね」	大武町4615番地2	洪水浸水想定区域	—
308	視覚障害者情報提供施設	延岡ライオハウス	山下町1丁目7番地9	洪水浸水想定区域	—
309	地域活動支援センター	延岡市地域活動支援センターみなと	梁宕町2丁目4番地1	洪水浸水想定区域	—
310	地域活動支援センター	身体障害者婦人芽ばかり作業所	高千穂通3776番地	洪水浸水想定区域	—
311	地域活動支援センター	延岡市もちの木福祉作業所	高千穂通3776番地	洪水浸水想定区域	—
312	生活介護	障害者生活介護サービスセンターながはま	長浜町1丁目1765番地1	洪水浸水想定区域	—
313	生活介護	生活介護事業所ふうせん	桜園町157番地1	洪水浸水想定区域	—
314	生活介護	やわらぎの里ドリーム社	大武町5334番地	洪水浸水想定区域	—
315	生活介護	障がい福祉サービス事業所のぞみ園	大武町5295番地	洪水浸水想定区域	—
316	生活介護	はまゆう園生活介護恒富事業所	恒富町3丁目8番地2	洪水浸水想定区域	—
317	生活介護	障がい者生活介護サービスセンターきずな	北川町長井7548番地1	洪水浸水想定区域	—
318	生活介護	延岡こども発達支援センターさくら園	古城町4丁目49番地	洪水浸水想定区域	—
319	生活介護	生活介護事業所ふらたなす	野地町4丁目3534番地1	洪水浸水想定区域	—
320	生活介護	オープンはーと	古川町57番地2	洪水浸水想定区域	—
321	生活介護	生活介護事業所みらい	古川町111番地	洪水浸水想定区域	—
322	生活介護	指定生活介護事業所 茶屋	北一ヶ岡4丁目10-4	洪水浸水想定区域	土砂災害警戒区域
323	短期入所	障害者支援施設 清松園やわらぎの里	大武町5334番地	洪水浸水想定区域	—
324	短期入所	障害者支援施設 もみじの里	無鹿町1丁目2031番地4	—	土砂災害警戒区域
325	短期入所	はまゆう園生活介護恒富事業所	恒富町3丁目8番地2	洪水浸水想定区域	—
326	短期入所	はまぼう荘	松原町4丁目8847番地9	—	土砂災害警戒区域
327	短期入所	はーとハウス	古川町57番地2	洪水浸水想定区域	—
328	短期入所	単独型短期入所事業所 そら	桜園町22番地1(157番地1隣接地)	洪水浸水想定区域	—
329	施設入所支援	障害者支援施設 清松園やわらぎの里	大武町5334番地	洪水浸水想定区域	—
330	施設入所支援	障害者支援施設 もみじの里	無鹿町1丁目2031番地4	—	土砂災害警戒区域
331	自立訓練(生活訓練)	すまいる作業所	川島町2733番地1	洪水浸水想定区域	—
332	自立訓練(生活訓練)	はまぼう荘	松原町4丁目8847番地9	—	土砂災害警戒区域
333	自立訓練(生活訓練)	デイサービスあくと東海店	無鹿町1丁目2148	洪水浸水想定区域	—
334	宿泊型自立訓練	はまぼう荘	松原町4丁目8847番地9	—	土砂災害警戒区域
335	就労移行支援	ひかり工房	古川町74番地1	洪水浸水想定区域	—
336	就労移行支援	はまゆう園多機能型恒富事業所	恒富町2丁目11番地2	洪水浸水想定区域	—
337	就労移行支援	グッドライフパートナー延岡	古城町1丁目3番地17	洪水浸水想定区域	—
338	就労継続支援A型	合同会社 音色	白の岬町2丁目2番地1	洪水浸水想定区域	—
339	就労継続支援A型	シーソーウェルフェアのべおか	別府町3726番地1	洪水浸水想定区域	—
340	就労継続支援A型	えがおの里 延岡	野地町1丁目3633番地1	洪水浸水想定区域	—
341	就労継続支援A型	てのひらきっちん	博労町7-4	洪水浸水想定区域	—
342	就労継続支援B型	ひかり工房	古川町74番地1	洪水浸水想定区域	—
343	就労継続支援B型	やわらぎの里ドリーム社	大武町5334番地	洪水浸水想定区域	—
344	就労継続支援B型	障がい福祉サービス事業所のぞみ園	大武町5295番地	洪水浸水想定区域	—
345	就労継続支援B型	はまゆう園多機能型恒富事業所	恒富町2丁目11番地2	洪水浸水想定区域	—
346	就労継続支援B型	カンナ工房	稲葉崎町3丁目1313番地	洪水浸水想定区域	—
347	就労継続支援B型	大瀬作業所	大貫町5丁目1736番地	洪水浸水想定区域	—
348	就労継続支援B型	すまいる作業所	川島町2733番地1	洪水浸水想定区域	—
349	就労継続支援B型	ワークステーションいろどり	春日町2丁目8番地3	洪水浸水想定区域	—
350	就労継続支援B型	多機能型事業所 めだかハウス延岡	船倉町2丁目2番地	洪水浸水想定区域	—
351	就労継続支援B型	ラ・ベルファム延岡	平原町5丁目1492番地59	洪水浸水想定区域	—
352	就労継続支援B型	就労継続支援B型事業所 月妻	樋口町5丁目6025-9	洪水浸水想定区域	—
353	就労継続支援B型	ことの葉	大門町163番地1	洪水浸水想定区域	—
354	就労継続支援B型	GIFT	緑ヶ丘1丁目1番地1号	洪水浸水想定区域	—
355	就労継続支援B型	サクセスはーと	古川町327-3	—	土砂災害警戒区域
356	共同生活援助(グループホーム)	あけぼの荘	野地町6丁目3895番地6	洪水浸水想定区域	土砂災害警戒区域
357	共同生活援助(グループホーム)	くすのき荘	大貫町4丁目2290番地2	洪水浸水想定区域	—
358	共同生活援助(グループホーム)	ひまわり荘	大貫町4丁目2524番地2	洪水浸水想定区域	—
359	共同生活援助(グループホーム)	むかばき荘	大貫町6丁目1927番地	洪水浸水想定区域	—
360	共同生活援助(グループホーム)	のじ荘	野地町6丁目5392番地4	洪水浸水想定区域	—
361	共同生活援助(グループホーム)	第1おおぬき荘	大貫町4丁目1407番地	洪水浸水想定区域	—
362	共同生活援助(グループホーム)	第2おおぬき荘	大貫町4丁目1407番地	洪水浸水想定区域	—
363	共同生活援助(グループホーム)	第3おおぬき荘	大貫町4丁目1407番地	洪水浸水想定区域	—
364	共同生活援助(グループホーム)	清高島荘	大武町54番地1	洪水浸水想定区域	—
365	共同生活援助(グループホーム)	やわらぎ荘	伊形町5954番地5	洪水浸水想定区域	—
366	共同生活援助(グループホーム)	第二ひかりホーム	南一ヶ岡4丁目10番5号	—	土砂災害警戒区域
367	共同生活援助(グループホーム)	グループホーム・ケアホームにじ	古川町76番地1	洪水浸水想定区域	土砂災害警戒区域
368	共同生活援助(グループホーム)	グループホームはまなす(1号館・2号館・3号館)	松原町4丁目8847番地19	—	土砂災害警戒区域
369	共同生活援助(グループホーム)	大武荘	大武町4615番地2	洪水浸水想定区域	—
370	共同生活援助(グループホーム)	第4おおぬき荘	大貫町4丁目1407番地	洪水浸水想定区域	—
371	共同生活援助(グループホーム)	のた荘	野田町5128番地1	洪水浸水想定区域	—
372	共同生活援助(グループホーム)	障がい者グループホームのべおか	昭和町1丁目16番地9	洪水浸水想定区域	—
373	共同生活援助(グループホーム)	シェアハウス 蕾2号館	長浜町3丁目4979番地 コーラルKAI-A	洪水浸水想定区域	—
374	共同生活援助(グループホーム)	グループホームすまいる	川島町3894	洪水浸水想定区域	—
375	共同生活援助(グループホーム)	かさぶらんか	鯛名町422番地30	—	土砂災害警戒区域
376	共同生活援助(グループホーム)	グループホームのべおか3号館	若菜町1丁目2798番地5	—	土砂災害警戒区域
377	共同生活援助(グループホーム)	かさぶらんか第2ホーム	土々呂町3丁目750番地6	—	土砂災害警戒区域
378	相談支援事業所	宮崎県障害児・者そうだんサポートセンターはまゆう	恒富町4丁目66番地2	洪水浸水想定区域	土砂災害警戒区域
379	相談支援事業所	延岡市地域活動支援センターみなと	梁宕町2丁目4番地1	洪水浸水想定区域	—
380	相談支援事業所	障がい者相談支援事業所 サポートセンター愛育	大武町5334番地	洪水浸水想定区域	—
381	相談支援事業所	延岡市しょうがい者そうだん室とびら	安賀多町2丁目2番地3	洪水浸水想定区域	—
382	相談支援事業所	サポートセンター ながはま	北川町長井7548番地1	洪水浸水想定区域	—
383	相談支援事業所	障害者相談支援室 もみじ	無鹿町1丁目2031番地4	—	土砂災害警戒区域
384	相談支援事業所	延岡こども発達支援センターさくら園	古城町4丁目49番地	洪水浸水想定区域	—
385	相談支援事業所	相談サポートあるたす	北町2丁目1番地4	洪水浸水想定区域	—
386	相談支援事業所	相談支援事業所 はーと	古川町57番地2	洪水浸水想定区域	—
387	相談支援事業所	そうだんサポート こころと	野地町4丁目3533番地1	洪水浸水想定区域	—
388	相談支援事業所	相談支援センターぶるーむ	大武町5295番地	洪水浸水想定区域	—
389	相談支援事業所	CAMP	中川原町3丁目38番地102	洪水浸水想定区域	—
390	小学校	延岡小学校	大貫町1丁目3000番地	洪水浸水想定区域	—
391	小学校	岡富小学校	高千穂通3830番地	洪水浸水想定区域	—
392	小学校	旭小学校	中川原町2丁目4623番地	洪水浸水想定区域	—
393	小学校	恒富小学校	梁宕町1丁目1番地1	洪水浸水想定区域	—
394	小学校	西小学校	古城町2丁目9番地9	洪水浸水想定区域	土砂災害警戒区域
395	小学校	南小学校	平原町2丁目825番地1	洪水浸水想定区域	土砂災害警戒区域
396	小学校	緑ヶ丘小学校	緑ヶ丘4丁目1番1号	洪水浸水想定区域	—
397	小学校	東小学校	出北5丁目12番1号	洪水浸水想定区域	—
398	小学校	川島小学校	川島町2770番地イ	洪水浸水想定区域	—
399	小学校	港小学校	東海町182番地	—	土砂災害警戒区域
400	小学校	土々呂小学校	土々呂町1丁目276番地	—	土砂災害警戒区域

洪水浸水想定区域又は土砂災害警戒区域内の要配慮者利用施設一覧

通番	種別	名称	住所	洪水浸水想定区域	土砂災害警戒区域
401	小学校	名水小学校	細名町545番地	—	土砂災害警戒区域
402	小学校	南方小学校	野田3丁目14番地2	洪水浸水想定区域	—
403	小学校	上南方小学校（上南方小中学校）	細見町2971番地13	—	土砂災害警戒区域
404	小学校	島野浦小学校	島野浦14番地7	—	土砂災害警戒区域
405	小学校	一ヶ岡小学校	南一ヶ岡2丁目17番1号	洪水浸水想定区域	—
406	小学校	伊形小学校	伊形町5700番地	—	土砂災害警戒区域
407	小学校	東海東小学校	袖の木田町2332番地	洪水浸水想定区域	—
408	小学校	北浦小学校	北浦町古江1915番地	—	土砂災害警戒区域
409	小学校	北川小学校	北川町長井4514番地	洪水浸水想定区域	土砂災害警戒区域
410	小学校	尚学館小学校	大峽町7820番地	洪水浸水想定区域	土砂災害警戒区域
411	中学校	延岡中学校	浜砂1丁目6番1号	—	—
412	中学校	恒富中学校	古城町4丁目149番地	洪水浸水想定区域	土砂災害警戒区域
413	中学校	岡富中学校	本小路75番地2	—	—
414	中学校	旭中学校	富美山町298番地1	洪水浸水想定区域	土砂災害警戒区域
415	中学校	東海中学校	無熊町1丁目2218番地1	洪水浸水想定区域	土砂災害警戒区域
416	中学校	南方中学校（上南方小中学校）	細見町2971番地13	—	土砂災害警戒区域
417	中学校	島野浦中学校	島野浦322番地4	—	土砂災害警戒区域
418	中学校	北浦中学校	北浦町古江2270番地	—	土砂災害警戒区域
419	中学校	北川中学校	北川町川内名7248番地	洪水浸水想定区域	土砂災害警戒区域
420	中学校・高等学校	尚学館中学校・高等部	大峽町7820番地	洪水浸水想定区域	土砂災害警戒区域
421	中学校	聖心ウルスラ学園聖明中学校	緑ヶ丘3丁目7番21号	洪水浸水想定区域	—
422	特別支援学校	宮崎県立しろやま支援学校	野地町3丁目3477番地の2	洪水浸水想定区域	—
423	高等学校	聖心ウルスラ学園高等学校	緑ヶ丘3丁目7番21号	洪水浸水想定区域	—
424	高等学校	延岡学園高等学校	大峽町7820番地	洪水浸水想定区域	土砂災害警戒区域
425	高等学校	宮崎県立延岡高等学校	古城町3丁目233番地	—	—
426	高等学校	宮崎県立延岡商業高等学校	桜ヶ丘3丁目7122番地	—	土砂災害警戒区域
427	高等学校	宮崎県立延岡星雲高等学校	牧町4722番地	洪水浸水想定区域	—
428	専修学校	延岡看護専門学校	出北6丁目1621番地	洪水浸水想定区域	—
429	専修学校	聖心ウルスラ学園看護科・高等学校	緑ヶ丘5丁目1番12号	洪水浸水想定区域	—
430	病院	宮崎県立延岡病院	新小路2丁目1番地10	洪水浸水想定区域	—
431	病院	黒瀬病院	樋口町2丁目123番地	洪水浸水想定区域	土砂災害警戒区域
432	病院	田原病院	伊達町2丁目62番地	—	—
433	病院	吉田病院	松原町4丁目8850番地	—	土砂災害警戒区域
434	病院	谷村病院	北小路10番地2	洪水浸水想定区域	—
435	病院	杉本病院	三ツ瀬町1丁目11番地5	洪水浸水想定区域	—
436	病院	岡村病院	平原町1丁目1389番地1	洪水浸水想定区域	—
437	病院	野村病院	出北5丁目4-26	洪水浸水想定区域	—
438	病院	早田病院	高千穂通3748番地1	洪水浸水想定区域	—
439	病院	井上病院	平原町1丁目990番地1	洪水浸水想定区域	—
440	病院	延岡リハビリテーション病院	長浜町1丁目1777番地	洪水浸水想定区域	—
441	病院	黒木病院	北小路14番地1	—	—
442	病院	延岡市医師会病院	出北6丁目1621番地	洪水浸水想定区域	—
443	診療所	赤須医院	博労町5-5	洪水浸水想定区域	—
444	診療所	あたと整形外科	愛宕町3丁目161番地	洪水浸水想定区域	土砂災害警戒区域
445	診療所	石井皮膚科	御本町2-19	洪水浸水想定区域	—
446	診療所	石内医院	三川島町1644番地1	洪水浸水想定区域	—
447	診療所	板野内科胃腸科医院	野田町1836番地1	洪水浸水想定区域	—
448	診療所	出北眼科	出北6丁目1658番地1	洪水浸水想定区域	—
449	診療所	井手耳鼻咽喉科クリニック	出北1丁目4番12号	洪水浸水想定区域	—
450	診療所	いのうえ整形外科クリニック	岡富町127番地	洪水浸水想定区域	—
451	診療所	いまだ内科・消化器科	塩浜町2丁目1932番地1	—	土砂災害警戒区域
452	診療所	押領司内科医院	安賀多町5丁目3-2	洪水浸水想定区域	—
453	診療所	大崎整形外科	大門町215番地1	洪水浸水想定区域	—
454	診療所	大重産婦人科医院	春日町3丁目4-1	洪水浸水想定区域	—
455	診療所	おおめきクリニック	大貫町2丁目1236番地	洪水浸水想定区域	—
456	診療所	大貫診療所	大貫町3丁目754番地1	洪水浸水想定区域	—
457	診療所	大貫内科	大貫町5丁目1646番地1	洪水浸水想定区域	—
458	診療所	おがわクリニック	大貫町2丁目1206番地1	洪水浸水想定区域	—
459	診療所	おきしま小児科	大貫町4丁目1338番地1	洪水浸水想定区域	—
460	診療所	尾崎眼科 延岡	岡富町125番地	洪水浸水想定区域	—
461	診療所	甲斐整形外科医院	瀬之口町1丁目4-12	洪水浸水想定区域	—
462	診療所	川名皮膚科	上大瀬町3-8	洪水浸水想定区域	—
463	診療所	岸医院	本小路91番地10	洪水浸水想定区域	—
464	診療所	北方医院	北方町川水流即1412番地1	洪水浸水想定区域	—
465	診療所	木谷医院	南町1丁目2-1	洪水浸水想定区域	—
466	診療所	木谷耳鼻咽喉科医院	日の出町1丁目12-2	洪水浸水想定区域	—
467	診療所	小島胃腸科内科	緑ヶ丘2丁目25-10	洪水浸水想定区域	—
468	診療所	こども予防接種クリニック	安賀多町4丁目1-1	洪水浸水想定区域	—
469	診療所	こもぶち耳鼻咽喉科	平原町4丁目1498番地5	洪水浸水想定区域	—
470	診療所	佐井整形外科	永池町2丁目5-4	洪水浸水想定区域	—
471	診療所	塚胃腸内科クリニック	古城町4丁目131番地	洪水浸水想定区域	—
472	診療所	桜ヶ丘ファミリークリニック	野田町414番地1	洪水浸水想定区域	—
473	診療所	桜小路クリニック	桜小路360番地13	洪水浸水想定区域	—
474	診療所	延岡市立島浦診療所	島野浦468番地68	—	土砂災害警戒区域
475	診療所	生協クリニックのべおか	浜砂1丁目5-17	洪水浸水想定区域	—
476	診療所	太陽クリニック	南一ヶ岡7丁目8348番地242	—	土砂災害警戒区域
477	診療所	タカオ眼科	北新小路3-12	洪水浸水想定区域	—
478	診療所	高橋医院	北浦町古江2349番地4	—	土砂災害警戒区域
479	診療所	高見整形外科クリニック	大貫町2丁目969番地1	洪水浸水想定区域	—
480	診療所	田中医院	北川町川内名7055番地2	洪水浸水想定区域	土砂災害警戒区域
481	診療所	中元産婦人科医院	永池町1丁目2-10	洪水浸水想定区域	—
482	診療所	戸島クリニック	本町2丁目3-5	洪水浸水想定区域	—
483	診療所	長沼医院	平原町3丁目1299番地1	洪水浸水想定区域	—
484	診療所	西階クリニック	野地町1丁目4070番地1	洪水浸水想定区域	土砂災害警戒区域
485	診療所	野田医院	安賀多町2丁目6-6	洪水浸水想定区域	—
486	診療所	野田クリニック	萩町52番地	洪水浸水想定区域	—
487	診療所	延岡クリニック	出北1丁目3-20	洪水浸水想定区域	—
488	診療所	延岡整形外科医院	北小路10-1	洪水浸水想定区域	—
489	診療所	野村クリニック	古城町4丁目1	洪水浸水想定区域	—
490	診療所	萩原眼科・中尾内科	愛宕町2丁目1-7	洪水浸水想定区域	—
491	診療所	林田眼科医院	平原町1丁目1010番地	洪水浸水想定区域	土砂災害警戒区域
492	診療所	日高内科医院	平原町5丁目1495番地1	洪水浸水想定区域	—
493	診療所	ひので整形外科リウマチ科	日の出町1丁目5-6	洪水浸水想定区域	—
494	診療所	平野消化器科	大貫町2丁目3029番地2	洪水浸水想定区域	—
495	診療所	平野整形外科	大貫町2丁目3029番地2	洪水浸水想定区域	—
496	診療所	プレストセンターさくらクリニック延岡	恒富町4丁目26番地	洪水浸水想定区域	土砂災害警戒区域
497	診療所	ほうしやま子どもクリニック	船倉町1丁目1-7	—	—
498	診療所	松崎医院	昭和町1丁目11-1	洪水浸水想定区域	—
499	診療所	丸山クリニック	博労町4-4	洪水浸水想定区域	—
500	診療所	みやた内科医院	永池町2丁目7	洪水浸水想定区域	—

## 洪水浸水想定区域又は土砂災害警戒区域内の要配慮者利用施設一覧

通番	種別	名称	住所	洪水浸水想定区域	土砂災害警戒区域
501	診療所	もうりクリニック	北川町川内名7055番地1	洪水浸水想定区域	—
502	診療所	延岡市夜間急病センター	出北6丁目1621番地	洪水浸水想定区域	—
503	診療所	やなざわ整形外科・内科	柳沢町2丁目4-2	洪水浸水想定区域	—
504	診療所	山中産婦人科医院	船倉町1丁目2-2	洪水浸水想定区域	—
505	診療所	山本医院	平原町1丁目271番地	洪水浸水想定区域	—
506	診療所	米田脳神経外科	豊領町3-19	洪水浸水想定区域	—
507	診療所	延岡市保健センター	東本小路2番地1	洪水浸水想定区域	—
508	診療所	宮崎県延岡保健所	大貫町1丁目2840番地	洪水浸水想定区域	—



延岡市災害対策本部条例

昭和38年 6月27日  
条例第18号  
改正 平成24年10月 4日  
条例第20号

(趣旨)

第1条 この条例は、災害対策基本法（昭和36年法律第223号）第23条の2第8項の規定に基づき、災害対策本部に関し必要な事項を定める。

(組織)

第2条 災害対策本部長は、災害対策本部の事務を総括し、所属の職員を指揮監督する。

2 災害対策副本部長は、災害対策本部長を助け、災害対策本部長に事故があるときは、その職務を代理する。

3 災害対策本部員は、災害対策本部長の命を受け、災害対策本部の業務に従事する。

(部)

第3条 災害対策本部長は、必要あるときは、災害対策本部に部を置くことができる。

2 部に属すべき災害対策本部員は、災害対策本部長が指名する。

3 部に部長を置き、災害対策本部長の指名する災害対策本部員がこれに当たる。

4 部長は、部の事務を掌理する。

(補則)

第4条 前3条に定めるもののほか、災害対策本部に関し必要な事項は、災害対策本部長が定める。

附 則

この条例は、公布の日から施行する。

附 則（平成24年10月 4日条例第20号）

この条例は、公布の日から施行する。

《 延岡市災害警戒本部要領 》

1. 趣旨

この運営要領は、延岡市災害対策本部条例（昭和38年6月27日条例第18号）に基づく延岡市災害対策本部（以下「災害対策本部」という。）が設置される前の災害対策に関し、必要な事項を定める。

2. 設置基準

延岡市災害警戒本部（以下「警戒本部」という）は、以下のような状況の際に総務部長が設置する。

(1) 風水害等

- ア. 市民の生命、財産に被害を及び危険物等災害が発生したとき
- イ. 台風が本市に接近することが明らかなき
- ウ. 市域に局地的な災害が発生し、その対策を要するとき
- エ. 市域に広範囲にわたる災害が発生することが予測されるとき

(2) 地震

市内で震度5弱の地震が発生した時

3. 所掌事務

- (1) 気象情報等の収集及び伝達に関すること。
- (2) 災害に関する情報の収集及び伝達に関すること。
- (3) 県及び防災関係機関との連絡調整に関すること。
- (4) 災害対策本部設置の準備に関すること。
- (5) 津波への警戒に関すること。
- (6) その他本部長が必要と認めること。

4. 組織

- (1) 警戒本部は、本部長、副本部長、本部員及び本部要員をもって構成する。
- (2) 本部長は、総務部長をもって充てる。
- (3) 副本部長は、危機管理課長をもって充てる。
- (4) 本部員は以下の者をもって充てる。
  - ア. 土木課長
  - イ. 下水道課長
  - ウ. 都市計画課長
  - エ. 総合農政課長
  - オ. 水産課長
  - カ. 生活福祉課長
  - キ. クリーンセンター所長
  - ク. 生活環境課長
  - ケ. 教育委員会総務課長
  - コ. 水道課長
  - サ. 情報政策課長
  - シ. 消防本部警防課長
  - ス. 消防本部通信指令課長
  - セ. 総合支所産業建設課長
  - タ. 総合支所市民サービス課長
  - ナ. 教育委員会分室長
  - ハ. 総務課長
  - ヒ. 総合支所地域振興課長
  - フ. 管財課長
  - ヘ. 職員課長
  - ホ. 経営政策課長

マ. その他本部長が必要と認める者

(5) 本部要員は、以下の者をもって充てる。

ア. (4)アからタの所属する課室の職員のうち、アからタが必要と認めた者

イ. (4)ナからヒの所属する課室の職員

ウ. (4)フ及びへ並びに総務課長の所属する課室の職員のうち、フからホが必要と認めた者

エ. 危機管理課に所属する防災推進員

オ. その他本部長が必要と認める者

#### 5. 本部長等の職務

(1) 本部長は、警戒本部が設置されたときは、副本部長及び本部員に通知するとともに警戒本部の事務を総括し、予想される災害に対する警戒体制について指示又は要請をする。

(2) (1)の通知を受けた副本部長及び本部員は、本部要員を警戒任務にあたらせる等災害対策に必要な措置を講ずる。また、災害警戒要員は、警戒本部と所属課との連絡を密にし、必要な事務に従事する。

(3) 副本部長は、本部長を補佐にし、本部長に事故があるときは、その職務を代行する。

#### 6. 警戒本部の廃止

本部長は、気象情報等により、警戒本部を継続する必要がないと認められたとき、又は、災害対策本部が設置されたときは、警戒本部を廃止する。

#### 7. その他

この運営要領に定めるもののほか、警戒本部の運営に関し必要な事項は本部長が別に定める。

#### 附則

この要領は、平成9年7月1日から施行する。

この要領は、平成10年6月30日から施行する。

この要領は、平成30年8月1日から施行する。

この要領は、令和5年9月1日から施行する。

## 《 延岡市情報連絡本部要領 》

## 1. 趣旨

この運営要領は、延岡市災害対策本部条例（昭和38年6月27日条例第18号）に基づく延岡市災害対策本部（以下「災害対策本部」という。）及び延岡市災害警戒本部が設置される前の災害対策に関し、必要な事項を定める。

## 2. 設置基準

延岡市災害情報連絡本部（以下「情報連絡本部」という）は、以下のような状況の際に危機管理課が設置する。

## (1) 風水害等

- ア. 台風が本市に接近する可能性があるとき
- イ. 市域に大雨警報、洪水警報が発表され、かつ災害の発生が予測されるとき
- ウ. 気象情報により災害の発生に関する情報連絡を必要とするとき
- エ. 危険物等災害が発生し、拡大するおそれがあるとき
- オ. 市域に大雨警報、洪水警報が発表されたとき

## (2) 地震

市内で震度4の地震が発生した時

## (3) 津波

宮崎県沿岸部に津波注意報が発表されたとき

## 3. 所掌事務

- (1) 気象情報等の収集及び伝達に関すること。
- (2) 災害に関する情報の収集及び伝達に関すること。
- (3) 県及び防災関係機関との連絡調整に関すること。
- (4) 災害対策本部設置の準備に関すること。
- (5) 津波への警戒に関すること。
- (6) その他本部長が必要と認めること。

## 4. 組織

- (1) 情報連絡本部は、本部員及び本部要員をもって構成する。
- (2) 本部員は以下の者をもって充てる。
  - ア. 消防本部警防課長
  - イ. 消防本部通信指令課長
  - ウ. 経営政策課長
  - エ. 総務課長
  - オ. 職員課長
  - カ. 危機管理課長
  - キ. 総合支所地域振興課長
  - ク. その他本部長が必要と認める者
- (3) 本部要員は、以下の者をもって充てる。
  - ア. (2)アからキの所属する課室の職員のうち、アからキが必要と認めた者
  - イ. その他本部長が必要と認める者

## 5. 情報連絡本部の廃止

本部長は、気象情報等により、情報連絡本部を継続する必要がないと認められたとき、並びに、災害警戒本部又は災害対策本部が設置されたときは、情報連絡本部を廃止する。

## 6. その他

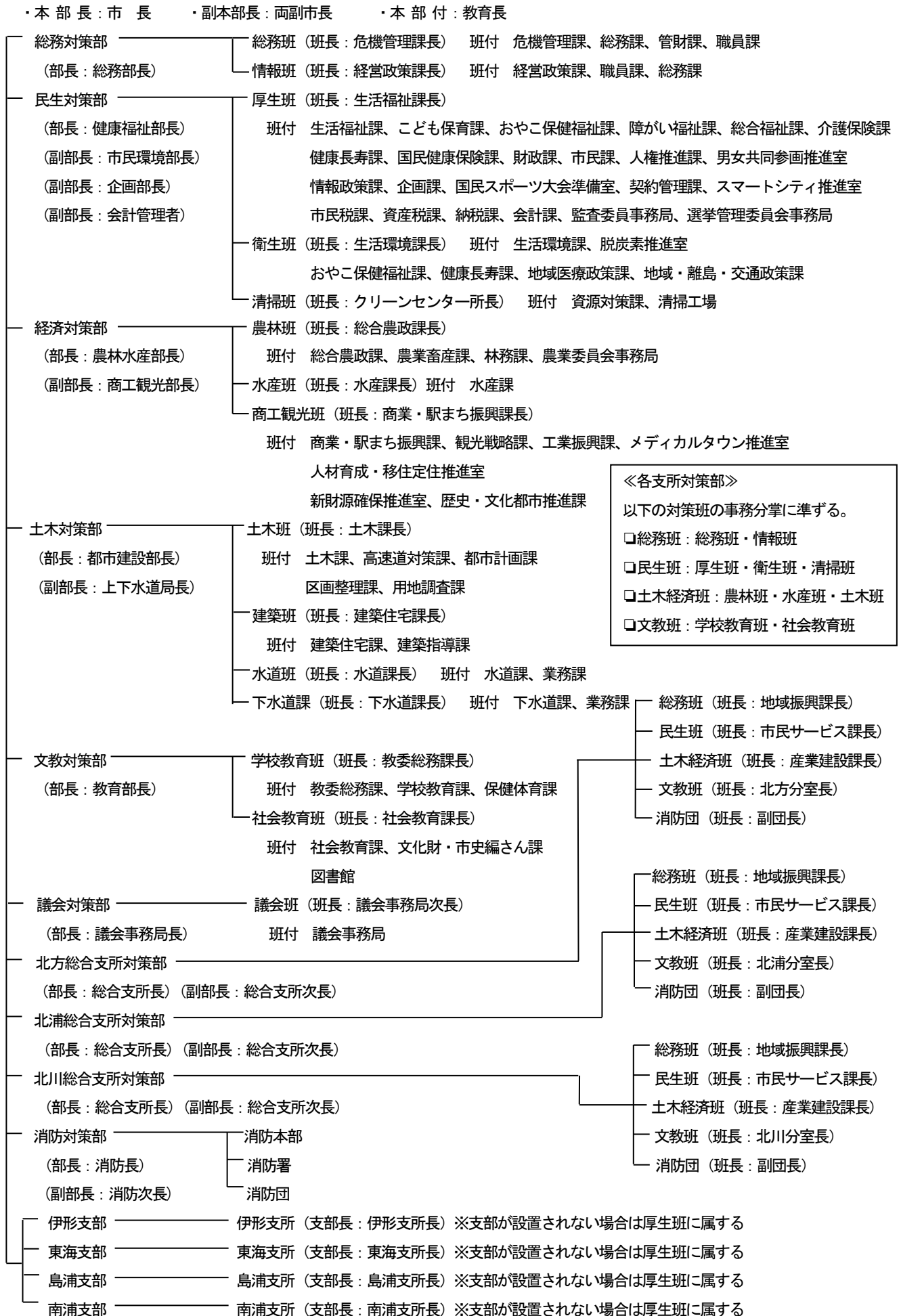
この運営要領に定めるもののほか、情報連絡本部の運営に関し必要な事項は本部長が別に定める。

附則

この要領は、平成30年8月1日から施行する。

この要領は、令和5年9月1日から施行する。

## 延岡市災害対策本部組織表（令和5年度）



## 《 被害認定の基準 》

被害の区分		認 定 基 準
人的被害	死者	当該災害が原因で死亡し、死体を確認したもの、又は死体を確認することはできないが死亡したことが確実なものとする。
	行方不明者	当該災害が原因で所在不明となり、かつ死亡の疑いのあるものとする。
	重傷者	災害のため負傷し、医師の治療を受け又は受ける必要のあるもののうち1月以上の治療を要する見込みの者とする。
	軽傷者	災害のため負傷し、医師の治療を受け又は受ける必要のあるもののうち1月未満で治癒できる見込みの者とする。
住家被害	住家	現実に居住（世帯が生活の本拠として日常的に使用していることをいう。）のため使用している建物をいい、社会通念上の住家であるかどうかを問わない。
	住家全壊 (全焼・全流失)	住家はその居住のための基本的機能を喪失したもの、すなわち住家全部が倒壊、流失、埋没、焼失したもの、又は住家の損壊が甚だしく、補修により元通りに再使用することが困難なもので、具体的には住家の損壊、焼失もしくは流失した部分の床面積がその住家の延床面積の70%以上に達した程度のも、又は住家の主要な構成要素の経済的被害を住家全体に占める損害割合で表し、その住家の損害割合が50%以上に達した程度のものとする。
	住家半壊 (半焼)	住家はその居住のための基本的機能の一部を喪失したもの、すなわち、住家の損壊が甚だしいが、補修すれば元通りに再使用できる程度のもので、具体的には、損壊部分はその住家の延床面積の20%以上70%未満のもの、又は住家の主要な構成要素の経済的被害を住家全体に占める損害割合で表し、その住家の損害割合が20%以上50%未満のものとする。
	大規模半壊	居住する住家が半壊し、構造耐力上主要な部分の補修を含む大規模な補修を行わなければ当該住家に居住することが困難なもの。具体的には、損壊部分はその住家の延床面積の50%以上70%未満のもの、又は住家の主要な構成要素の経済的被害を住家全体に占める損害割合で表し、その住家の損害割合が40%以上50%未満のものとする。
	中規模半壊	居住する住家が半壊し、居室の壁、床又は天井のいずれかの室内に面する部分の過半の補修を含む相当規模の補修を行わなければ当該住宅に居住することが困難なもの。具体的には、損壊部分はその住家の延床面積の30%以上50%未満のもの、又は住家の主要な構成要素の経済的被害を住家全体に占める損害割合で表し、その住家の損害割合が30%以上40%未満のものとする。
	半壊	住家半壊(半焼)のうち、大規模半壊、中規模半壊を除くもの。具体的には、損壊部分はその住家の延床面積の20%以上30%未満のもの、又は住家の主要な構成要素の経済的被害を住家全体に占める損害割合で表し、その住家の損害割合が20%以上30%未満のものとする。
	準半壊	住家が半壊又は半焼に準ずる程度の損傷を受けたもので、具体的には、損壊部分はその住家の延床面積の10%以上20%未満のもの、又は住家の主要な構成要素の経済的被害を住家全体に占める損害割合で表し、その住家の損害割合が10%以上20%未満のものとする。
	準半壊に至らない (一部損壊)	全壊～準半壊に至らない程度の住家の損壊で、補修を必要とする程度のものとする。但し、ガラスが数枚破損した程度のごく小さなものは除く。
	床上浸水	住家の床より上に浸水したもの及び全壊、半壊には該当しないが、土砂竹林の堆積により一時的に居住することができないものとする。
	床下浸水	床上浸水に至らない程度に浸水したものとする。

非 住 家 被 害	非 住 家	住家以外の建物で、他の被害区分に属さないものとする。 なお、官公署、学校、病院、公民館、神社、仏閣等は非住家とする。ただし、これらの施設に、常時、人が居住している場合には、当該部分は住家とする。
	公 共 建 物	例えば役場庁舎、公民館、公立保育所等の公用又は公共の用に供する建物とする。
	そ の 他	公共建物以外の倉庫、土蔵、車庫等の建物とする。
※非住家被害は全壊又は半壊のもののみを記入するものとする。		
そ の 他 の 被 害	田の流失埋没	田の耕土が流失し、又は砂利等の堆積のため耕作が不能になったものとする。
	田 の 冠 水	稲の先端が見えなくなる程度に水がつかったものとする。
	畑の流失埋没 及び冠水	田の例に準じて取り扱うものとする。
	文 教 施 設	小学校、中学校、高等学校、大学、高等専門学校、盲学校、ろう学校、養護学校及び幼稚園における教育の用に供する施設とする。
	道 路	道路法（昭和27年法律第180号）第2条第1項に規定する道路のうち橋梁を除いたものとする。
	橋 梁	道路を連結するために河川、運河等の上に架設された橋とする。
	河 川	河川法（昭和39年法律第167号）が適用され、もしくは準用される河川もしくはその他の河川又はこれらのものの維持管理上必要な堤防、護岸、水利、床止その他の施設もしくは沿岸を保全するために防護することを必要とする河岸とする。
	港 湾	港湾法（昭和25年法律第218号）第2条第5号に規定する水域施設、外かく施設、けい留施設又は港湾の利用及び管理上重要な臨港交通施設とする。
	砂 防	砂防法（明治30年法律第29号）第1条に規定する砂防施設、同法第3条の規定によって同法が準用される砂防のための施設又は同法第3条の2の規定によって同法が準用される天然の河岸とする。
	清 掃 施 設	ごみ処理及びし尿処理施設とする。
	鉄 道 不 通	汽車、電車等の運行が不能となった程度の被害とする。
	被 害 船 舶	ろ、かいのみをもって運転する舟以外の舟で、船体が没し、航行不能になったもの及び流出し、所在が不明になったもの並びに修理しなければ航行できない程度の被害をうけたものとする。
	航 空 機 被 害	人が乗って航空の用に供することができる飛行機、回転翼航空機、滑空機、飛行船等の機器が被害を受けたものとする。
	電 話	災害により通話不能となった電話の回線数とする。
	電 気	災害により停電した戸数のうち最も多く停電した時点における戸数とする。
	水 道	上水道が断水している戸数のうち、最も多く断水した時点における戸数とする。
	ガ ス	一般ガス事業又は簡易ガス事業で供給停止となっている戸数のうち最も多く供給停止となった時点における戸数とする。
	ブ ロ ッ ク 塀	倒壊したブロック塀又は石塀の箇所数とする。
	罹 災 世 帯	災害により全壊、半壊及び床上浸水の被害を受け通常の生活を維持できなくなった生計を一にしている世帯とする。例えば寄宿舎、下宿、その他これに類する施設に宿泊するもので共同生活を営んでいるものについては、これを一世帯として扱い、また同一家屋の親子、夫婦であっても、生活が別であれば分けて扱うものとする。 ※住家の一部破損及び床下浸水の被害世帯は含まない。
罹 災 者	罹災世帯の構成員とする。	



被害の区分		認 定 基 準
被 害 金 額	公立文教施設	公立の文教施設とする。
	農 林 水 産 業 施 設	農林水産業施設災害復旧事業費国庫補助の暫定措置に関する法律（昭和 25 年法律第 169 号）による補助対象となる施設をいい、具体的には農地、農業用施設、林業用施設、漁港施設及び共同利用施設とする。
	公共土木施設	公共土木施設災害復旧事業費国庫負担法（昭和 26 年法律第 97 号）による国庫負担の対象となる施設をいい、具体的には河川、海岸、砂防施設、林地荒廃防止施設、道路、港湾及び漁港とする。
	そ の 他 の 公 共 施 設	公共文教施設、農林水産業施設及び公共土木施設以外の公共施設をいい、例えば庁舎、公民館、児童館、都市施設等の公用又は公共の用に供する施設とする。
	災害中間年報及び災害年報の被害金額の記入方法	公共文教施設、水産業施設、公共土木施設及びその他の公共施設については査定済額を記入し、未査定額（被害見込額）はカッコ外書きとするものとする。
	公共施設被害市町村	公共文教施設、農林水産業施設、公共土木施設及びその他の公共施設の被害を受けた市町村とする。
	農 産 被 害	農林水産業施設以外の農産被害をいい、例えばビニールハウス、農作物等の被害とする。
	林 産 被 害	農林水産業施設以外の林産被害をいい、例えば立木、苗木等の被害とする。
	畜 産 被 害	農林水産業施設以外の畜産被害をいい、例えば家畜、畜舎等の被害とする。
	水 産 被 害	農林水産業施設以外の水産被害をいい、例えばのり、漁具、漁船等の被害とする。
商 工 被 害	建物以外の商工被害で、例えば工業原材料商品、生産機器具等とする。	

《 基本法に基づく放送要請に関する協定 》

災害対策基本法（昭和 36 年法律第 223 号）第 57 条に規定する放送要請に関して、  
宮崎県知事と日本放送協会宮崎放送局長は、同法施行令第 22 条の規定に基づく協議  
の結果を次の通り協定する。

昭和 40 年 12 月 1 日

宮 崎 県 知 事

日本放送協会宮崎放送局長

## 放送申込書

放送要請の理由	大雨・洪水警報発表に伴い〇〇市長から避難指示の放送要請があった。						
	<p>大雨・洪水警報が発表されたことに伴い、〇〇時〇〇分に〇〇市長から同市の次の地区の住民へ避難指示が出されました。</p> <table border="1" style="margin-left: auto; margin-right: auto;"> <thead> <tr> <th>地区名 (ふりがな)</th> <th>避難場所名 (ふりがな)</th> </tr> </thead> <tbody> <tr> <td>〇〇〇〇地区</td> <td>〇〇〇〇小学校</td> </tr> <tr> <td>〇〇〇〇地区</td> <td>〇〇〇〇公民館</td> </tr> </tbody> </table> <p>速やかに避難をお願いいたします。</p>	地区名 (ふりがな)	避難場所名 (ふりがな)	〇〇〇〇地区	〇〇〇〇小学校	〇〇〇〇地区	〇〇〇〇公民館
地区名 (ふりがな)	避難場所名 (ふりがな)						
〇〇〇〇地区	〇〇〇〇小学校						
〇〇〇〇地区	〇〇〇〇公民館						
その他必要な事項	文字及びアナウンスにより放送願います。						

平成 年 月 日

(放送機関) 様

宮崎県危機管理課長

氏名

印

箇所番号	区域名	市町村	町・大字	自然現象の種類	土砂災害特別警戒区域 有、無	法指定状況			法指定状況		
						公示番号 (イエロー)	公示日 (イエロー)	備考	公示番号 (レッド)	公示日 (レッド)	備考
I 1420	上三輪第1	延岡市	上三輪町	急傾斜地の崩壊	有	977	20181220		979	20181220	
I 1421	中三輪 1-1	延岡市	中三輪町	急傾斜地の崩壊	有	675	20210906		680	20210906	
I 1421	中三輪 1-2	延岡市	中三輪町	急傾斜地の崩壊	有	675	20210906		680	20210906	
I 1422	下三輪第1	延岡市	下三輪町	急傾斜地の崩壊	有	675	20210906		680	20210906	
I 1423	下三輪第2-1	延岡市	下三輪町	急傾斜地の崩壊	有	675	20210906		680	20210906	
I 1423	下三輪第2-2	延岡市	下三輪町	急傾斜地の崩壊	有	675	20210906		680	20210906	
I 1423	下三輪第2-新①	延岡市	下三輪町	急傾斜地の崩壊	有	675	20210906		680	20210906	
I 1424	小野第1-1	延岡市	小野町	急傾斜地の崩壊	有	604	20171026		605	20171026	
I 1424	小野第1-2	延岡市	小野町	急傾斜地の崩壊	有	604	20171026		605	20171026	
I 1426	三須第2	延岡市	三須町	急傾斜地の崩壊	有	609	20171030		610	20171030	
I 1427	三須第3-1	延岡市	三須町	急傾斜地の崩壊	有	609	20171030		610	20171030	
I 1427	三須第3-2	延岡市	三須町	急傾斜地の崩壊	無	609	20171030				
I 1428	三須第4	延岡市	古城町5丁目	急傾斜地の崩壊	有	609	20171030		610	20171030	
I 1428	三須第4-新①	延岡市	愛宕山	急傾斜地の崩壊	有	609	20171030		610	20171030	
I 1428	三須第4-新②	延岡市	愛宕山	急傾斜地の崩壊	有	609	20171030		610	20171030	
I 1428	三須第4-新③	延岡市	愛宕山	急傾斜地の崩壊	有	609	20171030		610	20171030	
I 1429	三須第5	延岡市	愛宕山	急傾斜地の崩壊	有	609	20171030		610	20171030	
I 1429	三須第5-新①	延岡市	三須町	急傾斜地の崩壊	有	609	20171030		610	20171030	
I 1430	古城第1-1	延岡市	三須町	急傾斜地の崩壊	有	84	20130225		85	20130225	
I 1430	古城第1-2	延岡市	古城町	急傾斜地の崩壊	有	84	20130225		85	20130225	
I 1430	古城第1-3	延岡市	古城町	急傾斜地の崩壊	有	84	20130225		85	20130225	
I 1431	古城第2-1	延岡市	古城町5丁目	急傾斜地の崩壊	有	609	20171030		610	20171030	
I 1431	古城第2-2	延岡市	古城町5丁目	急傾斜地の崩壊	有	609	20171030		610	20171030	
I 1432	愛宕第1	延岡市	愛宕町3丁目	急傾斜地の崩壊	有	613	20131010		614	20131010	
I 1433	愛宕第2-1	延岡市	愛宕町3丁目	急傾斜地の崩壊	有	613	20131010		614	20131010	
I 1433	愛宕第2-2	延岡市	愛宕町3丁目	急傾斜地の崩壊	有	613	20131010		614	20131010	
I 1434	愛宕第3-1	延岡市	片田町	急傾斜地の崩壊	有	563	20160829		565	20160829	
I 1434	愛宕第3-2	延岡市	片田町	急傾斜地の崩壊	有	563	20160829		565	20160829	
I 1434	愛宕第3-新①	延岡市	片田町	急傾斜地の崩壊	有	563	20160829		565	20160829	
I 1435	伊達第1	延岡市	伊達町一丁目	急傾斜地の崩壊	有	613	20131010		614	20131010	
I 1436	伊達第2	延岡市	伊達町三丁目	急傾斜地の崩壊	有	471	20130808		473	20130808	
I 1437	溝口	延岡市	溝口町一丁目	急傾斜地の崩壊	有	646	20080821				
I 1438	平原第1	延岡市	溝口町二丁目	急傾斜地の崩壊	有	471	20130808		473	20130808	
I 1439	平原第2-1	延岡市	平原町一丁目	急傾斜地の崩壊	有	471	20130808		473	20130808	
I 1439	平原第2-2	延岡市	平原町一丁目	急傾斜地の崩壊	有	471	20130808		473	20130808	
I 1440	平原第6	延岡市	平原町、鶴ヶ丘、沖田町	急傾斜地の崩壊	有	160	20180122		161	20180122	
I 1441	若葉第2	延岡市	若葉町一丁目	急傾斜地の崩壊	有	471	20130808		473	20130808	
I 1442	片田	延岡市	若葉町一丁目	急傾斜地の崩壊	有	471	20130808		473	20130808	
I 1445	塩浜第3	延岡市	塩浜町、鶴ヶ丘	急傾斜地の崩壊	有	160	20180122		161	20180122	
I 1445	塩浜第3-新①	延岡市	鶴ヶ丘	急傾斜地の崩壊	有	160	20180122		161	20180122	
I 1447	塩浜第5	延岡市	塩浜町	急傾斜地の崩壊	有	160	20180122		161	20180122	
I 1448	塩浜第7	延岡市	塩浜町、小野町	急傾斜地の崩壊	有	160	20180122		161	20180122	
I 1449	塩浜第8	延岡市	塩浜町	急傾斜地の崩壊	有	160	20180122		161	20180122	
I 1450	石田	延岡市	石田町	急傾斜地の崩壊	有	160	20180122		161	20180122	
I 1451	一ヶ岡第1	延岡市	南一ヶ岡、松原町	急傾斜地の崩壊	有	389	20170622	指定解除	206	20170321	
I 1452	一ヶ岡第2	延岡市	北一ヶ岡、南一ヶ岡、下伊形	急傾斜地の崩壊	有	389	20170622	指定解除	206	20170321	
I 1453	一ヶ岡第3-1	延岡市	土々呂町、南一ヶ岡	急傾斜地の崩壊	有	389	20170622	指定解除	206	20170321	
I 1453	一ヶ岡第3-2	延岡市	土々呂町、南一ヶ岡、松原町	急傾斜地の崩壊	有	389	20170622	指定解除	206	20170321	
I 1453	一ヶ岡第3-3	延岡市	松原町、南一ヶ岡	急傾斜地の崩壊	有	389	20170622	指定解除	206	20170321	
I 1454	土々呂第1	延岡市	土々呂町2丁目	急傾斜地の崩壊	有	186	20170313		189	20170313	
I 1455	土々呂第2-1	延岡市	土々呂町5丁目	急傾斜地の崩壊	有	186	20170313		189	20170313	
I 1455	土々呂第2-2	延岡市	土々呂町5丁目	急傾斜地の崩壊	有	186	20170313		189	20170313	
I 1455	土々呂第2-3	延岡市	土々呂町5丁目	急傾斜地の崩壊	有	186	20170313		189	20170313	
I 1456	櫛津第1	延岡市	櫛津町	急傾斜地の崩壊	有	186	20170313		189	20170313	
I 1457	櫛津第2	延岡市	櫛津町	急傾斜地の崩壊	有	186	20170313		189	20170313	
I 1457	櫛津第2-新①	延岡市	櫛津町	急傾斜地の崩壊	有	186	20170313		189	20170313	
I 1458	妙見第1	延岡市	妙見町	急傾斜地の崩壊	有	186	20170313		189	20170313	
I 1459	妙見第2	延岡市	鯛名町・妙見町	急傾斜地の崩壊	有	25	20170112		26	20170112	
I 1459	妙見第2-新①	延岡市	妙見町	急傾斜地の崩壊	有	25	20170112		26	20170112	
I 1460	妙見第3	延岡市	妙見町	急傾斜地の崩壊	有	25	20170112		26	20170112	
I 1461	鯛名第1	延岡市	鯛名町	急傾斜地の崩壊	有	570	20150924		571	20150924	
I 1462	鯛名第2-1	延岡市	鯛名町	急傾斜地の崩壊	有	570	20150924		571	20150924	
I 1462	鯛名第2-2	延岡市	鯛名町	急傾斜地の崩壊	有	570	20150924		571	20150924	
I 1463	鯛名第3-1	延岡市	鯛名町	急傾斜地の崩壊	有	570	20150924		571	20150924	
I 1463	鯛名第3-2	延岡市	鯛名町	急傾斜地の崩壊	有	570	20150924		571	20150924	
I 1463	鯛名第3-3	延岡市	鯛名町	急傾斜地の崩壊	有	570	20150924		571	20150924	
I 1463	鯛名第3-4	延岡市	鯛名町	急傾斜地の崩壊	有	570	20150924		571	20150924	
I 1464	鯛名第4-1	延岡市	鯛名町	急傾斜地の崩壊	有	570	20150924		571	20150924	
I 1464	鯛名第4-2	延岡市	鯛名町	急傾斜地の崩壊	有	570	20150924		571	20150924	
I 1465	鯛名第5	延岡市	鯛名町	急傾斜地の崩壊	有	570	20150924		571	20150924	
I 1466	鯛名第6-1	延岡市	鯛名町	急傾斜地の崩壊	有	674	20151105		571	20150924	
I 1466	鯛名第6-2	延岡市	鯛名町	急傾斜地の崩壊	有	674	20151105	指定解除	571	20150924	
I 1467	鯛名第7-1	延岡市	鯛名町	急傾斜地の崩壊	有	570	20150924		571	20150924	
I 1467	鯛名第7-2	延岡市	鯛名町	急傾斜地の崩壊	有	570	20150924		571	20150924	
I 1468	鯛名第8	延岡市	鯛名町	急傾斜地の崩壊	有	570	20150924		571	20150924	
I 1469	赤水第1-1	延岡市	赤水町	急傾斜地の崩壊	有	134	20160225		135	20160225	
I 1469	赤水第1-2	延岡市	赤水町	急傾斜地の崩壊	有	134	20160225		135	20160225	
I 1469	赤水第1-3	延岡市	赤水町	急傾斜地の崩壊	有	134	20160225		135	20160225	
I 1470	赤水第2	延岡市	赤水町	急傾斜地の崩壊	有	134	20160225		135	20160225	
I 1471	赤水第3	延岡市	赤水町	急傾斜地の崩壊	有	134	20160225		135	20160225	
I 1472	赤水第4	延岡市	赤水町	急傾斜地の崩壊	有	134	20160225		135	20160225	
I 1473	小野第3-1	延岡市	小野町	急傾斜地の崩壊	有	604	20171026		605	20171026	
I 1473	小野第3-2	延岡市	小野町	急傾斜地の崩壊	有	604	20171026		605	20171026	
I 1473	小野第3-新①	延岡市	小野町	急傾斜地の崩壊	有	604	20171026		605	20171026	
I 1474	櫛津第3	延岡市	櫛津町	急傾斜地の崩壊	有	186	20170313		189	20170313	
I 1475	櫛津第4	延岡市	櫛津町	急傾斜地の崩壊	有	186	20170313		189	20170313	
I 1476	鹿狩瀬第1-1	延岡市	鹿狩瀬町	急傾斜地の崩壊	有	1014	20201228		1020	20201228	
I 1476	鹿狩瀬第1-2	延岡市	鹿狩瀬町	急傾斜地の崩壊	有	1014	20201228		1020	20201228	
I 1476	鹿狩瀬第1-3	延岡市	鹿狩瀬町	急傾斜地の崩壊	有	1014	20201228		1020	20201228	
I 1477	鹿狩瀬第2-1	延岡市	鹿狩瀬町	急傾斜地の崩壊	有	1014	20201228		1020	20201228	
I 1477	鹿狩瀬第2-2	延岡市	鹿狩瀬町	急傾斜地の崩壊	有	1014	20201228		1020	20201228	
I 1480	宇和田第1	延岡市	宇和田町	急傾斜地の崩壊	有	229	20210325		234	20210325	
I 1480	宇和田第1-新①	延岡市	宇和田町	急傾斜地の崩壊	有	229	20210325		234	20210325	
I 1480	宇和田第1-新②	延岡市	宇和田町	急傾斜地の崩壊	有	229	20210325		234	20210325	
I 1480	宇和田第1-新③	延岡市	宇和田町	急傾斜地の崩壊	有	229	20210325		234	20210325	
I 1480	宇和田第1-新④	延岡市	宇和田町	急傾斜地の崩壊	有	229	20210325		234	20210325	
I 1480	宇和田第1-新⑤	延岡市	宇和田町	急傾斜地の崩壊	有	229	20210325		234	20210325	
I 1483	柚木第1	延岡市	柚木町	急傾斜地の崩							

Table with columns: 箇所番号 (Location Number), 区域名 (Area Name), 市町村 (City/Town/Village), 町・大字 (Town/Major Area), 自然現象の種類 (Type of Natural Phenomenon), 土砂災害特別警戒区域有、無 (Special Landslide Disaster Warning Area: Yes/No), 公示番号(イエロー) (Public Number (Yellow)), 公示日(イエロー) (Public Date (Yellow)), 備考 (Remarks), 公示番号(レッド) (Public Number (Red)), 公示日(レッド) (Public Date (Red)), 備考 (Remarks). Rows list various locations such as 富美山第1 through 1540, detailing their respective area names and public status.

箇所番号	区域名	市町村	町・大字	自然現象の種類	土砂災害特別警戒区域 有、無	法指定状況			法指定状況		
						公示番号 (イエロー) 号	公示日 (イエロー)	備考	公示番号 (レッド) 号	公示日 (レッド)	備考
I 1540 3	細見第1-3	延岡市	細見町	急傾斜地の崩壊	有	677	20171218		678	20171218	
I 1540 4	細見第1-4	延岡市	細見町	急傾斜地の崩壊	有	677	20171218		678	20171218	
I 1540 5	細見第1-5	延岡市	細見町	急傾斜地の崩壊	有	677	20171218		678	20171218	
I 1541	細見第2	延岡市	細見町	急傾斜地の崩壊	有	677	20171218		678	20171218	
I 1543	貝の畑	延岡市	貝の畑町	急傾斜地の崩壊	有	440	20170713		441	20170713	
I 1543 新①	貝の畑一新①	延岡市	貝の畑町	急傾斜地の崩壊	有	440	20170713		441	20170713	
I 1544	吉野	延岡市	吉野町	急傾斜地の崩壊	有	440	20170713		441	20170713	
I 1544 新①	吉野一新①	延岡市	吉野町	急傾斜地の崩壊	有	440	20170713		441	20170713	
I 1544 新②	吉野一新②	延岡市	吉野町	急傾斜地の崩壊	有	440	20170713		441	20170713	
I 1548	西階第2	延岡市	西階町	急傾斜地の崩壊	有	327	20170515		328	20170515	
I 1549	西階第3	延岡市	西階町	急傾斜地の崩壊	有	327	20170515		328	20170515	
I 1550	大貴	延岡市	大貴町	急傾斜地の崩壊	有	327	20170515		328	20170515	
I 1550 新①	大貴一新①	延岡市	大貴町	急傾斜地の崩壊	有	327	20170515		328	20170515	
I 1550 新②	大貴一新②	延岡市	西階町	急傾斜地の崩壊	有	327	20170515		328	20170515	
I 1550 新③	大貴一新③	延岡市	西階町	急傾斜地の崩壊	有	327	20170515		328	20170515	
I 1551 1	大貴第2-1	延岡市	大貴町五丁目	急傾斜地の崩壊	有	782	20131226		783	20131226	
I 1551 2	大貴第2-2	延岡市	大貴町五丁目	急傾斜地の崩壊	有	782	20131226		783	20131226	
I 1551 3	大貴第2-3	延岡市	大貴町五丁目	急傾斜地の崩壊	有	782	20131226		783	20131226	
I 1553	野地第2	延岡市	野地町	急傾斜地の崩壊	有	327	20170515		328	20170515	
I 1556	野地第4	延岡市	野地町	急傾斜地の崩壊	有	327	20170515		328	20170515	
I 1556 新①	野地第4一新①	延岡市	野地町	急傾斜地の崩壊	有	327	20170515		328	20170515	
I 1557	野地第5	延岡市	野地町	急傾斜地の崩壊	有	327	20170515		328	20170515	
I 1557 新①	野地第5一新①	延岡市	野地町	急傾斜地の崩壊	有	327	20170515		328	20170515	
I 1558	野地第6	延岡市	野地町	急傾斜地の崩壊	有	327	20170515		328	20170515	
I 1559	野地第7	延岡市	野地町	急傾斜地の崩壊	有	327	20170515		328	20170515	
I 1560	桜小路	延岡市	桜小路町	急傾斜地の崩壊	有	327	20170515		328	20170515	
I 1560 新①	桜小路一新①	延岡市	天神小路・本小路	急傾斜地の崩壊	有	327	20170515		328	20170515	
I 1560 新②	桜小路一新②	延岡市	天神小路・本小路	急傾斜地の崩壊	有	327	20170515		328	20170515	
I 1560 新③	桜小路一新③	延岡市	西階町	急傾斜地の崩壊	有	327	20170515		328	20170515	
I 1561	島の浦	延岡市	島浦町	急傾斜地の崩壊	有	12	20150108		13	20150108	
I 1563	白浜第1	延岡市	島浦町	急傾斜地の崩壊	有	12	20150108		13	20150108	
I 1564	白浜第2	延岡市	島浦町	急傾斜地の崩壊	有	12	20150108		13	20150108	
I 1565	熊野江第1	延岡市	熊野江町	急傾斜地の崩壊	有	674	20210906		679	20210906	
I 1566	熊野江第2	延岡市	熊野江町	急傾斜地の崩壊	有	674	20210906		679	20210906	
I 1568	須美江第1	延岡市	須美江町	急傾斜地の崩壊	有	674	20210906		679	20210906	
I 1569	須美江第2	延岡市	須美江町	急傾斜地の崩壊	有	674	20210906		679	20210906	
I 1570 1	須美江第3-1	延岡市	須美江町	急傾斜地の崩壊	無	674	20210906				
I 1570 2	須美江第3-2	延岡市	須美江町	急傾斜地の崩壊	有	674	20210906		679	20210906	
I 1570 3	須美江第3-3	延岡市	須美江町	急傾斜地の崩壊	有	674	20210906		679	20210906	
I 1571	須美江第4	延岡市	須美江町	急傾斜地の崩壊	有	674	20210906		679	20210906	
I 1572 1	須美江第5-1	延岡市	須美江町	急傾斜地の崩壊	有	674	20210906		679	20210906	
I 1572 2	須美江第5-2	延岡市	須美江町	急傾斜地の崩壊	有	674	20210906		679	20210906	
I 1572 新①	須美江第5一新①	延岡市	須美江町	急傾斜地の崩壊	有	674	20210906		679	20210906	
I 1573	浦尻第1	延岡市	浦城町	急傾斜地の崩壊	有	680	20171221		681	20171221	
I 1574	浦尻第2	延岡市	浦城町	急傾斜地の崩壊	有	680	20171221		681	20171221	
I 1575	浦尻第3	延岡市	浦城町	急傾斜地の崩壊	有	680	20171221		681	20171221	
I 1576	浦尻第4	延岡市	浦城町	急傾斜地の崩壊	有	680	20171221		681	20171221	
I 1577	安井第1	延岡市	安井町	急傾斜地の崩壊	有	673	20210906		678	20210906	
I 1579 1	神戸第1-1	延岡市	神戸町	急傾斜地の崩壊	有	673	20210906		678	20210906	
I 1579 2	神戸第1-2	延岡市	神戸町	急傾斜地の崩壊	有	673	20210906		678	20210906	
I 1581 1	追内	延岡市	追内町	急傾斜地の崩壊	有	673	20210906		678	20210906	
I 1581 2	追内	延岡市	追内町	急傾斜地の崩壊	有	673	20210906		678	20210906	
I 1582 1	須佐第1-1	延岡市	須佐町	急傾斜地の崩壊	有	159	20220303		161	20220303	
I 1582 2	須佐第1-2	延岡市	須佐町	急傾斜地の崩壊	有	159	20220303		161	20220303	
I 1583	須佐第2	延岡市	須佐町	急傾斜地の崩壊	有	159	20220303		161	20220303	
I 1584	鹿小路第4	延岡市	鹿小路	急傾斜地の崩壊	有	159	20220303		161	20220303	
I 1585	鹿小路第1	延岡市	鹿小路	急傾斜地の崩壊	有	159	20220303		161	20220303	
I 1586	鹿小路第2	延岡市	鹿小路	急傾斜地の崩壊	有	159	20220303		161	20220303	
I 1587	鹿小路第3	延岡市	鹿小路	急傾斜地の崩壊	有	159	20220303		161	20220303	
I 1588	川島第1	延岡市	川島町	急傾斜地の崩壊	有	435	20210603		436	20210603	
I 1589	川島第2	延岡市	川島町	急傾斜地の崩壊	有	435	20210603		436	20210603	
I 1591 1	川島第4-1	延岡市	川島町	急傾斜地の崩壊	有	435	20210603		436	20210603	
I 1591 2	川島第4-2	延岡市	川島町	急傾斜地の崩壊	有	435	20210603		436	20210603	
I 1592	白石第1	延岡市	白石町	急傾斜地の崩壊	有	671	20210906		676	20210906	
I 1595 1	水尻第3-1	延岡市	水尻町	急傾斜地の崩壊	有	671	20210906		676	20210906	
I 1595 2	水尻第3-2	延岡市	水尻町	急傾斜地の崩壊	有	671	20210906		676	20210906	
I 1595 3	水尻第3-3	延岡市	水尻町	急傾斜地の崩壊	有	671	20210906		676	20210906	
I 1597	水尻第2	延岡市	水尻町	急傾斜地の崩壊	有	671	20210906		676	20210906	
I 1598	奥東海第2	延岡市	東海町	急傾斜地の崩壊	有	671	20210906		676	20210906	
I 1599	奥東海第3	延岡市	東海町	急傾斜地の崩壊	有	671	20210906		676	20210906	
I 1600 1	奥東海第4-1	延岡市	東海町	急傾斜地の崩壊	無	671	20210906				
I 1600 2	奥東海第4-2	延岡市	東海町	急傾斜地の崩壊	有	671	20210906		676	20210906	
I 1601	奥東海第1	延岡市	東海町	急傾斜地の崩壊	有	671	20210906		676	20210906	
I 1602 1	中東海-1	延岡市	東海町	急傾斜地の崩壊	有	671	20210906		676	20210906	
I 1602 2	中東海-2	延岡市	東海町	急傾斜地の崩壊	有	671	20210906		676	20210906	
I 1603	川口第1	延岡市	東海町	急傾斜地の崩壊	有	671	20210906		676	20210906	
I 1604	川口第2	延岡市	東海町	急傾斜地の崩壊	有	671	20210906		676	20210906	
I 1605	川口第3	延岡市	東海町	急傾斜地の崩壊	有	671	20210906		676	20210906	
I 1606 1	差木野第1-1	延岡市	差木野町	急傾斜地の崩壊	有	1017	20201228		1023	20201228	
I 1606 2	差木野第1-2	延岡市	差木野町	急傾斜地の崩壊	有	1017	20201228		1023	20201228	
I 1607	差木野第2	延岡市	差木野町	急傾斜地の崩壊	有	1017	20201228		1023	20201228	
I 1608	差木野第3	延岡市	差木野町	急傾斜地の崩壊	有	1017	20201228		1023	20201228	
I 1609	差木野第4	延岡市	差木野町	急傾斜地の崩壊	有	1017	20201228		1023	20201228	
I 1610	差木野第5	延岡市	差木野町	急傾斜地の崩壊	有	1017	20201228		1023	20201228	
I 1612	大峽第3	延岡市	大峽町	急傾斜地の崩壊	有	1017	20201228		1023	20201228	
I 1612 新①	大峽第3一新①	延岡市	大峽町	急傾斜地の崩壊	有	1017	20201228		1023	20201228	
I 1613	大峽第2	延岡市	大峽町	急傾斜地の崩壊	有	186	20220322		187	20220322	
I 1614	大峽第1	延岡市	大峽町	急傾斜地の崩壊	有	186	20220322		187	20220322	
I 1615 1	大峽第4-1	延岡市	大峽町	急傾斜地の崩壊	有	1017	20201228		1023	20201228	
I 1615 2	大峽第4-2	延岡市	大峽町	急傾斜地の崩壊	有	1017	20201228		1023	20201228	
I 1615 3	大峽第4-3	延岡市	大峽町	急傾斜地の崩壊	有	1017	20201228		1023	20201228	
I 1616 1	無慮第5-1	延岡市	無慮町	急傾斜地の崩壊	有	782	20131226		783	20131226	
I 1616 2	無慮第5-2	延岡市	無慮町	急傾斜地の崩壊	有	782	20131226		783	20131226	
I 1616 3	無慮第5-3	延岡市	無慮町	急傾斜地の崩壊	有	782	20131226		783	20131226	
I 1617	無慮第1	延岡市	無慮町	急傾斜地の崩壊	有	782	20131226		783	20131226	
I 1618	無慮第2	延岡市	無慮町	急傾斜地の崩壊	有	229	20210325		234	20210325	
I 1619	無慮第3	延岡市	無慮野	急傾斜地の崩壊	有	229	20210325		234	20210325	
I 1621 1	桑平-1	延岡市	桑平町	急傾斜地の崩壊	有	977	20181220		979	20181220	
I 1621 2	桑平-2	延岡市	桑平町	急傾斜地の崩壊	有	977	20181220		979	20181220	
I 1621 3	桑平-3	延岡市	桑平町	急傾斜地の崩壊	有	977	20181220		979	20181220	
I 1622 1	佐野第1-1	延岡市	佐野町	急傾斜地の崩壊	有	1016	20201228		1020	20201228	
I 1622 2	佐野第1-2	延岡市	佐野町	急傾斜地の崩壊	有	1016	20201228		1020	20201228	
I 1622 3	佐野第1-3	延岡市	佐野町	急傾斜地の崩壊	有	1016	20201228		1020	20201228	
I 1623	佐野第2	延岡市	佐野町	急傾斜地の崩壊	有	1016	20201228		1020	20201228	
I 1624 1	佐野第3-1	延岡市	佐野町	急傾斜地の崩壊	有	1016	20201228		1020	20201228	
I 1624 2	佐野第3-2	延岡市	佐野町	急傾斜地の崩壊	有	1016	20201228		1020	20201228	
I 1624 新①	佐野第3一新①	延岡市	佐野町	急傾斜地の崩壊	有	1016	20201228		1020	20201228	

Table with columns: 箇所番号, 区域名, 市町村, 町・大字, 自然現象の種類, 土砂災害特別警戒区域 (有、無), 公示番号 (イエロー), 公示日 (イエロー), 備考, 公示番号 (レッド), 公示日 (レッド), 備考. The table lists various disaster zones across different municipalities in Yamaguchi Prefecture, detailing their locations, types, and official registration information.

箇所番号	区域名	市町村	町・大字	自然現象の種類	土砂災害特別警戒区域 有、無	法定状況			法定状況			
						公示番号 (イエロー)	公示日 (イエロー)	備考	公示番号 (レッド)	公示日 (レッド)	備考	
I 1 3583	1	小峰第 6	延岡市	小峰町	急傾斜地の崩壊	有	563	20160829		565	20160829	
I 1 3583	2	小峰第 6	延岡市	小峰町	急傾斜地の崩壊	無	563	20160829				
I 1 3584		松山第 7	延岡市	松山町	急傾斜地の崩壊	有	613	20131010		614	20131010	
I 1 3585		古川第 4	延岡市	古川町	急傾斜地の崩壊	有	655	20120927		656	20120927	
I 1 3586		古川第 5	延岡市	古川町	急傾斜地の崩壊	有	655	20120927		656	20120927	
I 1 3587		古川第 6	延岡市	古川町	急傾斜地の崩壊	有	655	20120927		656	20120927	
I 1 3588		富美山第 14	延岡市	富美山町	急傾斜地の崩壊	有	570	20150924		571	20150924	
I 1 3590		富美山第 16	延岡市	富美山町	急傾斜地の崩壊	有	570	20150924		571	20150924	
I 1 3591		岡富第 4	延岡市	岡富町	急傾斜地の崩壊	有	674	20210906		679	20210906	
I 1 3592		岡富第 5	延岡市	岡富町	急傾斜地の崩壊	有	674	20210906		679	20210906	
I 1 3593		富美山第 17	延岡市	富美山町	急傾斜地の崩壊	有	570	20150924		571	20150924	
I 1 3594		山月第 6	延岡市	山月町	急傾斜地の崩壊	有	570	20150924		571	20150924	
I 1 3595		岡富第 6	延岡市	高千穂通	急傾斜地の崩壊	有	214	20160324		215	20160324	
I 1 3596		舞野第 3	延岡市	舞野町	急傾斜地の崩壊	有	524	20170914		526	20170914	
I 1 3597	新①	舞野第 4-新①	延岡市	舞野町	急傾斜地の崩壊	有	672	20210906		677	20210906	
I 1 3598		西階第 7	延岡市	西階町	急傾斜地の崩壊	有	327	20170515		328	20170515	
I 1 3599	1	西階第 8-1	延岡市	野田町・西階町	急傾斜地の崩壊	有	327	20170515		328	20170515	
I 1 3599	2	西階第 8-2	延岡市	西階町	急傾斜地の崩壊	有	327	20170515		328	20170515	
I 1 3599	3	西階第 8-3	延岡市	西階町	急傾斜地の崩壊	有	327	20170515		328	20170515	
I 1 3599	新①	西階第 8-新①	延岡市	野田町	急傾斜地の崩壊	有	327	20170515		328	20170515	
I 1 3599	新②	西階第 8-新②	延岡市	野田町	急傾斜地の崩壊	有	327	20170515				
I 1 3599	新③	野地第 8-新③	延岡市	野地町	急傾斜地の崩壊	有	229	20210325		234	20210325	
I 1 3600		西階第 9	延岡市	西階町	急傾斜地の崩壊	有	327	20170515		328	20170515	
I 1 3601		上三輪第 3	延岡市	上三輪町	急傾斜地の崩壊	有	977	20181220		979	20181220	
I 1 3602		吉野-1	延岡市	吉野町	急傾斜地の崩壊	有	440	20170713		441	20170713	
I 1 3603		西階第 10	延岡市	西階町	急傾斜地の崩壊	有	327	20170515		328	20170515	
I 1 3604	1	三須第 7-1	延岡市	三須町	急傾斜地の崩壊	有	609	20171030		610	20171030	
I 1 3604	2	三須第 7-2	延岡市	三須町	急傾斜地の崩壊	有	609	20171030		610	20171030	
I 1 3605		小野第 5	延岡市	小野町	急傾斜地の崩壊	有	604	20171026		605	20171026	
I 1 3606		古城第 5	延岡市	古城町	急傾斜地の崩壊	有	609	20171010		610	20171010	
I 1 3608		小野第 6	延岡市	小野町	急傾斜地の崩壊	有	604	20171026		605	20171026	
I 1 3609		小野第 7	延岡市	小野町	急傾斜地の崩壊	有	604	20171026		605	20171026	
I 1 3610		小野第 8	延岡市	小野町	急傾斜地の崩壊	有	604	20171026		605	20171026	
I 1 3610	新①	小野第 8-新①	延岡市	小野町	急傾斜地の崩壊	有	604	20171026		605	20171026	
I 1 3611		沖田第 3	延岡市	塩浜町二丁目	急傾斜地の崩壊	有	782	20131226		783	20131226	
I 1 3612		石田第 3	延岡市	石田町	急傾斜地の崩壊	有	186	20170313		189	20170313	
I 1 3613		塩浜第 9	延岡市	塩浜町	急傾斜地の崩壊	有	160	20180122		161	20180122	
I 1 3613	新①	塩浜第 9-新①	延岡市	塩浜町	急傾斜地の崩壊	有	160	20180122		161	20180122	
I 1 3614		塩浜第 10	延岡市	塩浜町	急傾斜地の崩壊	有	160	20180122		161	20180122	
I 1 3615	1	伊形-1-1	延岡市	伊形町	急傾斜地の崩壊	有	348	20170301		350	20170301	
I 1 3615	2	伊形-1-2	延岡市	伊形町	急傾斜地の崩壊	有	348	20170301		350	20170301	
I 1 3615	新①	伊形-1-新①	延岡市	伊形町	急傾斜地の崩壊	有	160	20180122		161	20180122	
I 1 3616		上伊形第 3	延岡市	上伊形町	急傾斜地の崩壊	有	186	20170313		189	20170313	
I 1 3616	新①	上伊形第 3-新①	延岡市	上伊形町	急傾斜地の崩壊	有	186	20170313		189	20170313	
I 1 3616	新②	上伊形第 3-新②	延岡市	上伊形町	急傾斜地の崩壊	有	186	20170313		189	20170313	
I 1 3617		伊形-2	延岡市	伊形町	急傾斜地の崩壊	有	160	20180122		161	20180122	
I 1 3618		北一ヶ岡-1	延岡市	北一ヶ岡・下伊形町	急傾斜地の崩壊	有	389	20170622		206	20180122	指定解除
I 1 3619		北一ヶ岡-2	延岡市	北一ヶ岡	急傾斜地の崩壊	有	389	20170622		206	20180122	指定解除
I 1 3620		南一ヶ岡-1	延岡市	下伊形町	急傾斜地の崩壊	有	205	20170321		206	20170321	
I 1 3621		松原-1	延岡市	松原原、土々呂町	急傾斜地の崩壊	有	389	20170622		206	20180122	指定解除
I 1 3622		土々呂第 4	延岡市	土々呂町5丁目	急傾斜地の崩壊	有	186	20170313		189	20170313	
I 1 3624		櫛津第 6	延岡市	櫛津町	急傾斜地の崩壊	有	186	20170313		189	20170313	
I 1 3625		富美山第 18	延岡市	富美山町	急傾斜地の崩壊	有	570	20150924		571	20150924	
I 1 3626		鯛名第 9	延岡市	鯛名町	急傾斜地の崩壊	有	674	20151105		614	20150924	指定解除
I 1 3627		鯛名第 10	延岡市	鯛名町	急傾斜地の崩壊	有	570	20150924		571	20150924	
I 1 3628		浦城-4	延岡市	浦城町	急傾斜地の崩壊	有	680	20171221		681	20171221	
I 1 3630		浦城-6	延岡市	浦城町	急傾斜地の崩壊	有	680	20171221		681	20171221	
I 1 3630	新①	浦城-6-新①	延岡市	浦城町	急傾斜地の崩壊	有	680	20171221		681	20171221	
I 1 3630	新②	浦城-6-新②	延岡市	浦城町	急傾斜地の崩壊	有	680	20171221		681	20171221	
I 1 3630	新③	浦城-6-新③	延岡市	浦城町	急傾斜地の崩壊	有	680	20171221		681	20171221	
I 1 3630	新④	浦城-6-新④	延岡市	浦城町	急傾斜地の崩壊	有	680	20171221		681	20171221	
I 1 3630	新⑤	浦城-6-新⑤	延岡市	浦城町	急傾斜地の崩壊	有	680	20171221		681	20171221	
I 1 3631		浦城-7	延岡市	浦城町	急傾斜地の崩壊	有	680	20171221		681	20171221	
I 1 3632		浦城-8	延岡市	浦城町	急傾斜地の崩壊	有	680	20171221		681	20171221	
I 1 3633		黒岩	延岡市	大野町	急傾斜地の崩壊	有	977	20181220		979	20181220	
I 1 3634		鹿狩瀬第 3	延岡市	鹿狩瀬町	急傾斜地の崩壊	有	1014	20201228		1020	20201228	
I 1 3635		安井第 3	延岡市	安井町	急傾斜地の崩壊	有	673	20210906		678	20210906	
I 1 3636		熊野江第 4	延岡市	熊野江町	急傾斜地の崩壊	有	674	20210906		679	20210906	
I 1 3637		島浦-1	延岡市	島浦町	急傾斜地の崩壊	有	12	20150108		13	20150108	
I 1 3638		島浦-2	延岡市	島浦町	急傾斜地の崩壊	有	410	20180326		411	20180326	
I 1 3639		尾崎第 3	延岡市	尾崎町	急傾斜地の崩壊	有	214	20160324		215	20160324	
I 1 3639	新①	尾崎第 3-新①	延岡市	尾崎町	急傾斜地の崩壊	有	214	20160324		215	20160324	
I 1 3640		櫛津第 7	延岡市	土々呂町・櫛津町	急傾斜地の崩壊	有	186	20170313		189	20170313	
I 1 3641		南一ヶ岡-2	延岡市	土々呂町、南一ヶ岡	急傾斜地の崩壊	有	205	20170321		206	20170321	
I 1 3642		南一ヶ岡-3	延岡市	南一ヶ岡、土々呂町	急傾斜地の崩壊	有	389	20170622		206	20180122	指定解除
I 1 3643		妙見第 4	延岡市	妙見町	急傾斜地の崩壊	有	25	20170112		26	20170112	
I 1 3644		下伊形	延岡市	下伊形町	急傾斜地の崩壊	有	205	20170321		206	20170321	
I 1 3645		伊形-3	延岡市	伊形町	急傾斜地の崩壊	有	160	20180122		161	20180122	
I 1 3646		上伊形第 4	延岡市	上伊形町	急傾斜地の崩壊	有	186	20170313		189	20170313	
I 1 3647		小野第 9	延岡市	小野町	急傾斜地の崩壊	有	604	20171026		605	20171026	
I 1 3648		須佐第 8	延岡市	須佐町	急傾斜地の崩壊	有	159	20220303		161	20220303	
I 1 3648	新①	須佐第 8-新①	延岡市	須佐町	急傾斜地の崩壊	有	159	20220303		161	20220303	
I 1 3649		川島第 7	延岡市	川島町	急傾斜地の崩壊	有	435	20210603		436	20210603	
I 1 3650		川島第 8	延岡市	川島町	急傾斜地の崩壊	有	435	20210603		436	20210603	
I 1 3650	新①	川島第 8-新①	延岡市	川島町	急傾斜地の崩壊	有	435	20210603		436	20210603	
I 1 3650	新②	川島第 8-新②	延岡市	川島町	急傾斜地の崩壊	有	435	20210603		436	20210603	
I 1 3651		小野第 10	延岡市	小野町	急傾斜地の崩壊	有	604	20171026		605	20171026	
I 1 3651	新①	小野第 10-新①	延岡市	小野町	急傾斜地の崩壊	有	604	20171026		605	20171026	
I 1 3651	新②	小野第 10-新②	延岡市	小野町	急傾斜地の崩壊	有	604	20171026		605	20171026	
I 1 3652		古城第 7	延岡市	古城町	急傾斜地の崩壊	有	609	20171010		610	20171010	
I 1 3653		古城第 8	延岡市	古城町	急傾斜地の崩壊	有	609	20171010		610	20171010	
I 1 3654		安井第 4	延岡市	安井町	急傾斜地の崩壊	有	673	20210906		678	20210906	
I 1 3655	新①	安井第 5-新①	延岡市	安井町	急傾斜地の崩壊	有	673	20210906		678	20210906	
I 1 3656		神戸第 2	延岡市	神戸町	急傾斜地の崩壊	有	673	20210906		678	20210906	
I 1 3657		熊野江第 5	延岡市	熊野江町	急傾斜地の崩壊	有	674	20210906		679	20210906	
I 1 3658		島浦-3	延岡市	島浦町	急傾斜地の崩壊	有	12	20150108		13	20150108	
I 1 3659		島浦-4	延岡市	島浦町	急傾斜地の崩壊	有	12	20150108		13	20150108	
I 1 3661		追内-1	延岡市	追内町	急傾斜地の崩壊	有	671	20210906		676	20210906	
I 1 3662		追内-2	延岡市	追内町	急傾斜地の崩壊	有	671	20210906		676	20210906	
I 1 3663	1	浦城-1-1	延岡市	浦城町	急傾斜地の崩壊	有	680	20171221		681	20171221	
I 1 3663	2	浦城-1-2	延岡市	浦城町	急傾斜地の崩壊	有	680	20171221		681	20171221	
I 1 3663	3	浦城-1-3	延岡市	浦城町	急傾斜地の崩壊	有	680	20171221		681	20171221	
I 1 3664		浦城-2	延岡市	浦城町	急傾斜地の崩壊	有	680	20171221		681	20171221	
I 1 3665	①	小峰第 7	延岡市									



箇所番号	区域名	市町村	町・大字	自然現象の種類	土砂災害特別警戒区域 有、無	法指定状況			法指定状況		
						公示番号 (イエロー) 号	公示日 (イエロー)	備考	公示番号 (レッド) 号	公示日 (レッド)	備考
I 1 3666	1	平田第4-1	延岡市 舞野町	急傾斜地の崩壊	有	625	20171109		626	20171109	
I 1 3666	2	平田第4-2	延岡市 舞野町	急傾斜地の崩壊	有	625	20171109		626	20171109	
I 1 3667		佐野第4	延岡市 佐野町	急傾斜地の崩壊	有	1016	20201228		1020	20201228	
I 1 3668		大峡第7	延岡市 大峡町	急傾斜地の崩壊	有	1016	20201228		1020	20201228	
I 1 3669		浦城-3	延岡市 浦城町	急傾斜地の崩壊	有	680	20171221		681	20171221	
I 1 3670		野田	延岡市 野田町	急傾斜地の崩壊	有	327	20170515		328	20170515	
I 1 3671		西階第1-1	延岡市 西階町	急傾斜地の崩壊	有	327	20170515		328	20170515	
I 2 0067		三須第1	延岡市 三須町	急傾斜地の崩壊	有	609	20171010		610	20171010	
I 2 0068		平原第3	延岡市 平原町一丁目	急傾斜地の崩壊	有	471	20130808		473	20130808	
I 2 0069	1	平原第4-1	延岡市 平原町二丁目	急傾斜地の崩壊	有	471	20130808		473	20130808	
I 2 0070	2	平原第4-2	延岡市 平原町二丁目	急傾斜地の崩壊	無	471	20130808		473	20130808	
I 2 0071		平原第5	延岡市 平原町	急傾斜地の崩壊	無	646	20080821				
I 2 0072		若葉第1	延岡市 若葉町一丁目	急傾斜地の崩壊	有	471	20130808		473	20130808	
I 2 0073		若葉第3	延岡市 若葉町、平原町	急傾斜地の崩壊	有	160	20180122		161	20180122	
I 2 0074	1	沖田	延岡市 沖田町	急傾斜地の崩壊	有	160	20180122		161	20180122	
I 2 0075	2	塩浜第6-1	延岡市 塩浜町	急傾斜地の崩壊	有	160	20180122		161	20180122	
I 2 0076	2	塩浜第6-2	延岡市 塩浜町	急傾斜地の崩壊	有	160	20180122		161	20180122	
I 2 0077		一ヶ岡第3	延岡市 南一ヶ岡、土々呂町	急傾斜地の崩壊	有	205	20170321		206	20170321	
I 2 0078		一ヶ岡第5	延岡市 南一ヶ岡	急傾斜地の崩壊	有	389	20170622	指定解除	206	20170321	
I 2 0079		西階第4	延岡市 西階町	急傾斜地の崩壊	有	327	20170515		328	20170515	
I 2 0079	新①	西階第4-新①	延岡市 野田町	急傾斜地の崩壊	有	327	20170515		328	20170515	
I 2 0084		桜ヶ丘第3	延岡市 桜ヶ丘二丁目	急傾斜地の崩壊	有	700	20151116		701	20151116	
I 2 0099		野地	延岡市 野地町	急傾斜地の崩壊	有	327	20170515		328	20170515	
I 2 0235		若葉第4	延岡市 若葉町一丁目	急傾斜地の崩壊	有	471	20130808				
I 2 0236		富美山第1-9	延岡市 富美山町	急傾斜地の崩壊	有	570	20150924		571	20150924	
I 2 0237		舞野第5	延岡市 舞野町	急傾斜地の崩壊	有	524	20170914		526	20170914	
I 2 0238		古城第1-0	延岡市 古城町	急傾斜地の崩壊	有	609	20171010		610	20171010	
I 2 0239		土々呂第6	延岡市 土々呂町5丁目	急傾斜地の崩壊	有	186	20170313		189	20170313	
I 2 0240		霧島台	延岡市 土々呂町2丁目	急傾斜地の崩壊	有	186	20170313		189	20170313	
I 2 0240	新①	霧島台-新①	延岡市 南一ヶ岡7丁目	急傾斜地の崩壊	有	186	20170313		189	20170313	
I 2 0242		櫛津第1-0	延岡市 櫛津町	急傾斜地の崩壊	有	186	20170313		189	20170313	
I 2 0242	新②	櫛津第1-0-新①	延岡市 櫛津町	急傾斜地の崩壊	有	186	20170313		189	20170313	
I 2 0242	新②	櫛津第1-0-新②	延岡市 櫛津町	急傾斜地の崩壊	有	186	20170313		189	20170313	
I 2 0243		櫛津第1-1	延岡市 櫛津町	急傾斜地の崩壊	有	186	20170313		189	20170313	
I 2 0244		妙見第5	延岡市 妙見町	急傾斜地の崩壊	有	186	20170313		189	20170313	
I 2 0245		鯛名第1-1	延岡市 鯛名町	急傾斜地の崩壊	有	674	20151105	指定解除	571	20150924	
I 2 0246		熊野江第6	延岡市 熊野江町	急傾斜地の崩壊	有	674	20210906		679	20210906	
I 2 0246	新①	熊野江第6-新①	延岡市 熊野江町	急傾斜地の崩壊	有	674	20210906		679	20210906	
I 2 0247		神戸第3	延岡市 神戸町	急傾斜地の崩壊	有	673	20210906		678	20210906	
I 2 0248		土々呂第7	延岡市 土々呂町5丁目	急傾斜地の崩壊	有	186	20170313		189	20170313	
I 2 0248	新①	土々呂第7-新①	延岡市 土々呂町5丁目	急傾斜地の崩壊	有	186	20170313		189	20170313	
I 2 0249		妙見第6	延岡市 妙見町	急傾斜地の崩壊	有	186	20170313		189	20170313	
I 2 0249	新①	妙見第6-新①	延岡市 妙見町	急傾斜地の崩壊	有	186	20170313		189	20170313	
I 2 0249	新②	妙見第6-新②	延岡市 妙見町	急傾斜地の崩壊	有	186	20170313		189	20170313	
I 2 0250		三須第8	延岡市 三須町	急傾斜地の崩壊	有	609	20171010		610	20171010	
II 1 1539		岡元第3	延岡市 細見町	急傾斜地の崩壊	有	677	20171218		678	20171218	
II 1 1539	新①	岡元第3-新①	延岡市 細見町	急傾斜地の崩壊	有	677	20171218		678	20171218	
II 1 1542		細見第3	延岡市 細見町	急傾斜地の崩壊	無	677	20171218				
II 1 1567		熊野江第3	延岡市 熊野江町	急傾斜地の崩壊	有	676	20210906		679	20210906	
II 1 1578		安井第2	延岡市 安井町	急傾斜地の崩壊	有	673	20210906		678	20210906	
II 1 1580	1	神戸第1-0-1	延岡市 神戸町	急傾斜地の崩壊	有	673	20210906		678	20210906	
II 1 1580	2	神戸第1-0-2	延岡市 神戸町	急傾斜地の崩壊	有	673	20210906		678	20210906	
II 1 1594		水尻第4	延岡市 水尻町	急傾斜地の崩壊	有	671	20210906		676	20210906	
II 1 2179		上三輪第2	延岡市 上三輪町	急傾斜地の崩壊	有	675	20210906		680	20210906	
II 1 2186		片田第4	延岡市 片田町	急傾斜地の崩壊	有	563	20160829		565	20160829	
II 1 2189		妙第2	延岡市 大野町	急傾斜地の崩壊	有	977	20181220		979	20181220	
II 1 2189	新①	妙第2-新①	延岡市 大野町	急傾斜地の崩壊	無	977	20181220				
II 1 7358		平田第5	延岡市 平田町	急傾斜地の崩壊	有	625	20171109		626	20171109	
II 1 7359		平田第6	延岡市 平田町	急傾斜地の崩壊	有	625	20171109		626	20171109	
II 1 7360		小川第7	延岡市 小川町	急傾斜地の崩壊	有	410	20180326		411	20180326	
II 1 7362		中三輪-1	延岡市 中三輪町	急傾斜地の崩壊	有	675	20210906		680	20210906	
II 1 7362	新①	中三輪-1-新①	延岡市 中三輪町	急傾斜地の崩壊	有	675	20210906		680	20210906	
II 1 7363		稲葉崎-1	延岡市 稲葉崎町1丁目、桜ヶ丘1丁目	急傾斜地の崩壊	有	229	20210325		234	20210325	
II 1 7363	新①	稲葉崎-1-新①	延岡市 稲葉崎町1丁目、桜ヶ丘1丁目	急傾斜地の崩壊	有	229	20210325		234	20210325	
II 1 7363	新②	稲葉崎-1-新②	延岡市 稲葉崎町1丁目、桜ヶ丘1丁目	急傾斜地の崩壊	有	229	20210325		234	20210325	
II 1 7363	新③	稲葉崎-1-新③	延岡市 稲葉崎町1丁目、桜ヶ丘1丁目	急傾斜地の崩壊	有	229	20210325		234	20210325	
II 1 7364		松山第8	延岡市 松山町	急傾斜地の崩壊	有	24	20120112		25	20120112	
II 1 7365	1	三須第1-7-1	延岡市 三須町	急傾斜地の崩壊	有	609	20171030		610	20171030	
II 1 7365	2	三須第1-7-2	延岡市 三須町	急傾斜地の崩壊	有	609	20171030		610	20171030	
II 1 7366		櫛津第8	延岡市 櫛津町	急傾斜地の崩壊	有	186	20170313		189	20170313	
II 1 7367		神戸第4	延岡市 神戸町	急傾斜地の崩壊	有	673	20210906		678	20210906	
II 1 7367	新①	神戸第4-新①	延岡市 神戸町	急傾斜地の崩壊	有	673	20210906		678	20210906	
II 1 7367	新②	神戸第4-新②	延岡市 神戸町	急傾斜地の崩壊	有	673	20210906		678	20210906	
II 1 7368		佐野第5	延岡市 佐野町	急傾斜地の崩壊	有	1016	20201228		1020	20201228	
II 1 7369		桑平第3	延岡市 桑平町	急傾斜地の崩壊	有	977	20181220		979	20181220	
II 1 7370		大峡第8	延岡市 大峡町	急傾斜地の崩壊	有	1017	20201228		1023	20201228	
II 1 7370	新①	大峡第8-新①	延岡市 大峡町	急傾斜地の崩壊	有	1017	20201228		1023	20201228	
II 1 7371		差木野第7	延岡市 差木野町	急傾斜地の崩壊	有	1017	20201228		1023	20201228	
II 1 7375		川島第1-0	延岡市 川島町	急傾斜地の崩壊	有	435	20210906		436	20210906	
II 1 7376		川島第1-1	延岡市 川島町	急傾斜地の崩壊	有	435	20210906		436	20210906	
II 1 7377		川島第1-2	延岡市 川島町	急傾斜地の崩壊	有	435	20210906		436	20210906	
II 1 7378		川島第1-3	延岡市 川島町	急傾斜地の崩壊	有	435	20210906		436	20210906	
II 1 7381		祝子第5	延岡市 祝子町・尾崎町	急傾斜地の崩壊	有	214	20160324		215	20160324	
II 1 7382		桜ヶ丘第1-2	延岡市 桜ヶ丘三丁目	急傾斜地の崩壊	有	565	20141016		566	20141016	
II 1 7384		桜ヶ丘第1-4	延岡市 桜ヶ丘二丁目	急傾斜地の崩壊	有	700	20151116		701	20151116	
II 1 7385		稲葉崎-2	延岡市 稲葉崎町6丁目	急傾斜地の崩壊	有	229	20210325		234	20210325	
II 1 7385	新①	稲葉崎-2-新①	延岡市 稲葉崎町5丁目	急傾斜地の崩壊	有	229	20210325		234	20210325	
II 1 7385	新②	稲葉崎-2-新②	延岡市 稲葉崎町4丁目	急傾斜地の崩壊	有	229	20210325		234	20210325	
II 1 7385	新③	稲葉崎-2-新③	延岡市 稲葉崎町4丁目	急傾斜地の崩壊	有	229	20210325		234	20210325	
II 1 7386		大峡第9	延岡市 大峡町	急傾斜地の崩壊	有	1017	20201228		1023	20201228	
II 1 7387		稲葉崎-3	延岡市 稲葉崎町6丁目	急傾斜地の崩壊	有	229	20210325		234	20210325	
II 1 7387	新①	稲葉崎-3-新①	延岡市 稲葉崎町6丁目	急傾斜地の崩壊	有	229	20210325		234	20210325	
II 1 7388		川島第1-4	延岡市 川島町	急傾斜地の崩壊	有	435	20210906		436	20210906	
II 1 7389		白石第5	延岡市 白石町	急傾斜地の崩壊	有	671	20210906		676	20210906	
II 1 7391		白石第7	延岡市 白石町	急傾斜地の崩壊	有	671	20210906</				

箇所番号	区域名	市町村	町・大字	自然現象の種類	土砂災害特別警戒区域 有、無	法指定状況			法指定状況		
						公示番号 (イエロー) 号	公示日 (イエロー)	備考	公示番号 (レッド) 号	公示日 (レッド)	備考
II 1 7402	追内-7	延岡市	追内町	急傾斜地の崩壊	有	671	20210906		676	20210906	
II 1 7403	鹿狩瀬第4	延岡市	宇和田町	急傾斜地の崩壊	有	229	20210325		234	20210325	
II 1 7405	祝子第6	延岡市	祝子町	急傾斜地の崩壊	有	214	20160324		215	20160324	
II 1 7406	宇和田第4	延岡市	宇和田町	急傾斜地の崩壊	有	229	20210325		234	20210325	
II 1 7407	宇和田第5	延岡市	柚木町	急傾斜地の崩壊	有	229	20210325		234	20210325	
II 1 7409	宇和田第7	延岡市	柚木町	急傾斜地の崩壊	有	229	20210325		234	20210325	
II 1 7411	富美山第20	延岡市	富美山町	急傾斜地の崩壊	有	570	20150924		571	20150924	
II 1 7412	富美山第21	延岡市	富美山町	急傾斜地の崩壊	有	570	20150924		571	20150924	
II 1 7412	新① 富美山第21-新①	延岡市	富美山町	急傾斜地の崩壊	有	570	20150924		571	20150924	
II 1 7413	東海	延岡市	水尻町	急傾斜地の崩壊	有	671	20210906		676	20210906	
II 1 7414	水尻第7	延岡市	追内町	急傾斜地の崩壊	有	671	20210906		676	20210906	
II 1 7415	1 行藤-1-1	延岡市	行藤町	急傾斜地の崩壊	有	672	20210906		677	20210906	
II 1 7415	2 行藤-1-2	延岡市	行藤町	急傾斜地の崩壊	有	672	20210906		677	20210906	
II 1 7416	行藤-2	延岡市	行藤町	急傾斜地の崩壊	有	672	20210906		677	20210906	
II 1 7416	新① 行藤-2-新①	延岡市	行藤町	急傾斜地の崩壊	有	672	20210906		677	20210906	
II 1 7417	新① 行藤-3-新①	延岡市	行藤町	急傾斜地の崩壊	有	672	20210906		677	20210906	
II 1 7417	新② 行藤-3-新②	延岡市	行藤町	急傾斜地の崩壊	有	672	20210906		677	20210906	
II 1 7417	新③ 行藤-3-新③	延岡市	行藤町	急傾斜地の崩壊	有	672	20210906		677	20210906	
II 1 7419	平田第7	延岡市	平田町	急傾斜地の崩壊	有	625	20171109		626	20171109	
II 1 7421	1 平田第9-1	延岡市	平田町	急傾斜地の崩壊	有	625	20171109		626	20171109	
II 1 7421	2 平田第9-2	延岡市	平田町	急傾斜地の崩壊	有	625	20171109		626	20171109	
II 1 7422	高野第6	延岡市	高野町	急傾斜地の崩壊	有	524	20170914		526	20170914	
II 1 7423	高野第7	延岡市	高野町	急傾斜地の崩壊	有	524	20170914		526	20170914	
II 1 7424	松山第9	延岡市	松山町	急傾斜地の崩壊	有	613	20131010		614	20131010	
II 1 7425	1 松山第10	延岡市	松山町	急傾斜地の崩壊	有	24	20120112		25	20120112	
II 1 7425	2 松山第10	延岡市	松山町	急傾斜地の崩壊	有	24	20120112		25	20120112	
II 1 7427	松山第12	延岡市	松山町	急傾斜地の崩壊	有	24	20120112		25	20120112	
II 1 7428	松山第13	延岡市	松山町	急傾斜地の崩壊	有	613	20131010		614	20131010	
II 1 7429	松山第14	延岡市	松山町	急傾斜地の崩壊	有	613	20131010		614	20131010	
II 1 7430	1 古川第7	延岡市	古川町	急傾斜地の崩壊	有	502	20120927		503	20120927	
II 1 7430	2 古川第7	延岡市	古川町	急傾斜地の崩壊	有	502	20140911		503	20140911	
II 1 7432	1 古川第9	延岡市	古川町	急傾斜地の崩壊	有	655	20120927		656	20120927	
II 1 7432	2 古川第9	延岡市	古川町	急傾斜地の崩壊	有	655	20120927		656	20120927	
II 1 7432	3 古川第9	延岡市	古川町	急傾斜地の崩壊	有	655	20120927		656	20120927	
II 1 7433	1 古川第10	延岡市	古川町	急傾斜地の崩壊	有	655	20120927		656	20120927	
II 1 7433	2 古川第10	延岡市	古川町	急傾斜地の崩壊	有	655	20120927		656	20120927	
II 1 7435	富美山第22	延岡市	富美山町	急傾斜地の崩壊	有	570	20150924		571	20150924	
II 1 7436	岡富第7	延岡市	岡富町	急傾斜地の崩壊	有						
II 1 7439	1 岡富第10-1	延岡市	岡富町	急傾斜地の崩壊	有						
II 1 7439	2 岡富第10-2	延岡市	岡富町	急傾斜地の崩壊	有						
II 1 7440	岡元第4	延岡市	岡元町	急傾斜地の崩壊	有	674	20210906		679	20210906	
II 1 7442	小川第10	延岡市	小川町	急傾斜地の崩壊	有	410	20180326		411	20180326	
II 1 7443	小川第11	延岡市	小川町	急傾斜地の崩壊	有	677	20171218		678	20171218	
II 1 7444	小川第12	延岡市	小川町	急傾斜地の崩壊	有	677	20171218		678	20171218	
II 1 7445	舞野第6	延岡市	舞野町	急傾斜地の崩壊	有	524	20170914		526	20170914	
II 1 7447	貝の畑第4	延岡市	貝の畑町	急傾斜地の崩壊	有	440	20170713		441	20170713	
II 1 7447	新① 貝の畑第4-新①	延岡市	貝の畑町	急傾斜地の崩壊	有	440	20170713		441	20170713	
II 1 7451	高野第10	延岡市	天下町	急傾斜地の崩壊	有	524	20170914		526	20170914	
II 1 7451	新① 高野第10-新①	延岡市	天下町	急傾斜地の崩壊	有	524	20170914		526	20170914	
II 1 7452	高野第11	延岡市	小峰町	急傾斜地の崩壊	有	563	20160829		565	20160829	
II 1 7453	1 高野第12-1	延岡市	小峰町	急傾斜地の崩壊	有	563	20160829		565	20160829	
II 1 7453	2 高野第12-2	延岡市	小峰町	急傾斜地の崩壊	有	563	20160829		565	20160829	
II 1 7454	高野第13	延岡市	小峰町	急傾斜地の崩壊	有	563	20160829		565	20160829	
II 1 7459	1 上三輪第4-1	延岡市	三輪町	急傾斜地の崩壊	有	977	20181220		979	20181220	
II 1 7459	2 上三輪第4-2	延岡市	三輪町	急傾斜地の崩壊	有	977	20181220		979	20181220	
II 1 7460	1 上三輪第5-1	延岡市	上三輪町	急傾斜地の崩壊	有						
II 1 7460	2 上三輪第5-2	延岡市	上三輪町	急傾斜地の崩壊	有						
II 1 7460	新① 上三輪第5-新①	延岡市	上三輪町	急傾斜地の崩壊	有						
II 1 7460	新② 上三輪第5-新②	延岡市	上三輪町	急傾斜地の崩壊	有						
II 1 7461	上三輪第6	延岡市	上三輪町	急傾斜地の崩壊	有						
II 1 7462	細見第7	延岡市	細見町	急傾斜地の崩壊	有	677	20171218		678	20171218	
II 1 7463	上三輪第7	延岡市	上三輪町	急傾斜地の崩壊	有						
II 1 7464	上三輪第8	延岡市	上三輪町	急傾斜地の崩壊	有						
II 1 7465	上三輪第9	延岡市	上三輪町	急傾斜地の崩壊	有						
II 1 7466	上三輪第10	延岡市	上三輪町	急傾斜地の崩壊	有						
II 1 7467	中三輪-2	延岡市	中三輪町	急傾斜地の崩壊	有						
II 1 7468	中三輪-3	延岡市	中三輪町	急傾斜地の崩壊	有						
II 1 7469	中三輪-4	延岡市	中三輪町	急傾斜地の崩壊	有						
II 1 7470	中三輪-5	延岡市	中三輪町	急傾斜地の崩壊	有						
II 1 7470	新① 中三輪-5-新①	延岡市	中三輪町	急傾斜地の崩壊	有						
II 1 7470	新② 中三輪-5-新②	延岡市	中三輪町	急傾斜地の崩壊	有						
II 1 7470	新③ 中三輪-5-新③	延岡市	中三輪町	急傾斜地の崩壊	有						
II 1 7470	新④ 中三輪-5-新④	延岡市	中三輪町	急傾斜地の崩壊	有						
II 1 7471	中三輪-6	延岡市	中三輪町	急傾斜地の崩壊	有						
II 1 7472	吉野-2	延岡市	吉野町	急傾斜地の崩壊	有	440	20170713		441	20170713	
II 1 7472	新① 吉野-2-新①	延岡市	吉野町	急傾斜地の崩壊	有	440	20170713		441	20170713	
II 1 7474	吉野-4	延岡市	吉野町	急傾斜地の崩壊	有	440	20170713		441	20170713	
II 1 7475	下三輪第6	延岡市	下三輪町	急傾斜地の崩壊	有						
II 1 7475	新① 下三輪第6-新①	延岡市	下三輪町	急傾斜地の崩壊	有						
II 1 7476	下三輪第7	延岡市	下三輪町	急傾斜地の崩壊	有						
II 1 7477	下三輪第8	延岡市	下三輪町	急傾斜地の崩壊	有						
II 1 7478	三須第9	延岡市	三須町	急傾斜地の崩壊	有	609	20171030		610	20171030	
II 1 7480	小野第11	延岡市	小野町	急傾斜地の崩壊	有	604	20171026		605	20171026	
II 1 7482	三須第11	延岡市	三須町	急傾斜地の崩壊	有	609	20171030		610	20171030	
II 1 7483	古城第11	延岡市	古城町	急傾斜地の崩壊	有	609	20171010		610	20171010	
II 1 7485	古城第13	延岡市	古城町5丁目	急傾斜地の崩壊	有	609	20171030		610	20171030	
II 1 7486	古城第14	延岡市	古城町5丁目	急傾斜地の崩壊	有	609	20171030		610	20171030	
II 1 7486	新① 古城第14-新①	延岡市	古城町5丁目	急傾斜地の崩壊	有	609	20171030		610	20171030	
II 1 7487	古城第15	延岡市	古城町5丁目	急傾斜地の崩壊	有	609	20171030		610	20171030	
II 1 7487	新① 古城第15-新①	延岡市	古城町5丁目	急傾斜地の崩壊	有	609	20171030		610	20171030	
II 1 7488	古城第16	延岡市	古城町	急傾斜地の崩壊	有	84	20130225		85	20130225	
II 1 7489	三須第12	延岡市	小野町	急傾斜地の崩壊	有	609	20171030		610	20171030	
II 1 7490	三須第13	延岡市	小野町	急傾斜地の崩壊	有	609	20171030		610	20171030	
II 1 7490	新① 三須第13-新①	延岡市	小野町	急傾斜地の崩壊	有	609	20171030		610	20171030	
II 1 7491	三須第14	延岡市	小野町	急傾斜地の崩壊	有	609	20171030		610	20171030	
II 1 7492	三須第15	延岡市	小野町	急傾斜地の崩壊	有	609	20171030		610	20171030	
II 1 7493	小野第18	延岡市	小野町	急傾斜地の崩壊	有	12	20220111		16	20220111	
II 1 7493	新① 小野第18-新①	延岡市	小野町	急傾斜地の崩壊	有	12	20220111		16	20220111	
II 1 7493	新② 小野第18-新②	延岡市	小野町	急傾斜地の崩壊	有	12	20220111		16	20220111	
II 1 7494	小野第13	延岡市	小野町	急傾斜地の崩壊	有	604	20171026				

箇所番号	区域名	市町村	町・大字	自然現象の種類	土砂災害特別警戒区域 有、無	法指定状況			法指定状況		
						公示番号 (イエロー)	公示日 (イエロー)	備考	公示番号 (レッド)	公示日 (レッド)	備考
II 1 7501	小野第16	延岡市	小野町	急傾斜地の崩壊	有	604	20171026		605	20171026	
II 1 7503	片田第6	延岡市	片田町	急傾斜地の崩壊	有	563	20160829		565	20160829	
II 1 7504	片田第7	延岡市	片田町	急傾斜地の崩壊	有	563	20160829		565	20160829	
II 1 7505	片田第8	延岡市	片田町	急傾斜地の崩壊	有	563	20160829		565	20160829	
II 1 7507	石田第5	延岡市	石田町、小野町	急傾斜地の崩壊	有	186	20170313		189	20170313	
II 1 7509	石田第7	延岡市	石田町	急傾斜地の崩壊	有	186	20170313		189	20170313	
II 1 7510	石田第8	延岡市	石田町	急傾斜地の崩壊	有	186	20170313		189	20170313	
II 1 7511	石田第9	延岡市	石田町	急傾斜地の崩壊	有	186	20170313		189	20170313	
II 1 7514	西ノ迫	延岡市	石田町	急傾斜地の崩壊	有	186	20170313		189	20170313	
II 1 7516	石田第13	延岡市	石田町	急傾斜地の崩壊	有	186	20170313		189	20170313	
II 1 7516	新① 石田第13-新①	延岡市	石田町	急傾斜地の崩壊	有	186	20170313		189	20170313	
II 1 7517	石田第14	延岡市	石田町	急傾斜地の崩壊	有	186	20170313		189	20170313	
II 1 7519	伊形-4	延岡市	伊形町	急傾斜地の崩壊	有	160	20180122		161	20180122	
II 1 7520	上伊形第5	延岡市	上伊形町	急傾斜地の崩壊	有	186	20170313		189	20170313	
II 1 7520	新① 上伊形第5-新①	延岡市	上伊形町	急傾斜地の崩壊	有	186	20170313		189	20170313	
II 1 7522	上伊形第7	延岡市	上伊形町	急傾斜地の崩壊	有	186	20170313		189	20170313	
II 1 7523	上伊形第8	延岡市	上伊形町	急傾斜地の崩壊	有	186	20170313		189	20170313	
II 1 7524	上伊形第9	延岡市	上伊形町	急傾斜地の崩壊	有	186	20170313		189	20170313	
II 1 7525	上伊形第10	延岡市	上伊形町	急傾斜地の崩壊	有	186	20170313		189	20170313	
II 1 7526	上伊形第11	延岡市	上伊形町	急傾斜地の崩壊	有	186	20170313		189	20170313	
II 1 7527	上伊形第12	延岡市	上伊形町	急傾斜地の崩壊	有	186	20170313		189	20170313	
II 1 7527	新① 上伊形第12-新①	延岡市	上伊形町	急傾斜地の崩壊	有	186	20170313		189	20170313	
II 1 7528	上伊形第13	延岡市	上伊形町	急傾斜地の崩壊	有	186	20170313		189	20170313	
II 1 7529	上伊形第14	延岡市	伊形町	急傾斜地の崩壊	有	205	20170321		206	20170321	
II 1 7530	伊形-5	延岡市	伊形町	急傾斜地の崩壊	有	205	20170321		206	20170321	
II 1 7531	伊形-6	延岡市	下伊形町	急傾斜地の崩壊	有	205	20170321		206	20170321	
II 1 7533	伊形-8	延岡市	下伊形町	急傾斜地の崩壊	有	205	20170321		206	20170321	
II 1 7534	一ヶ岡第6	延岡市	下伊形町	急傾斜地の崩壊	有	205	20170321		206	20170321	
II 1 7535	松原-2	延岡市	松原町、新浜町	急傾斜地の崩壊	有	389	20170622	指定解除	206	20170321	
II 1 7536	土々呂第9	延岡市	土々呂町5丁目	急傾斜地の崩壊	有	186	20170313		189	20170313	
II 1 7537	土々呂第8	延岡市	土々呂町5丁目	急傾斜地の崩壊	有	186	20170313		189	20170313	
II 1 7538	土々呂第10	延岡市	土々呂町5丁目	急傾斜地の崩壊	有	186	20170313		189	20170313	
II 1 7540	妙見第7	延岡市	妙見町	急傾斜地の崩壊	有	186	20170313		189	20170313	
II 1 7541	妙見第8	延岡市	妙見町	急傾斜地の崩壊	有	186	20170313		189	20170313	
II 1 7542	鯛名第12	延岡市	鯛名町	急傾斜地の崩壊	有	570	20150924		571	20150924	
II 1 7543	鯛名第13	延岡市	鯛名町	急傾斜地の崩壊	有	134	20160225		135	20160225	
II 1 7544	鯛名第14	延岡市	鯛名町	急傾斜地の崩壊	有	134	20160225		135	20160225	
II 1 7545	鯛名第15	延岡市	鯛名町	急傾斜地の崩壊	有	134	20160225		135	20160225	
II 1 7546	1 赤水第7	延岡市	赤水町	急傾斜地の崩壊	有	134	20160225		135	20160225	
II 1 7546	2 赤水第7	延岡市	赤水町	急傾斜地の崩壊	有	134	20160225		135	20160225	
II 1 7547	赤水第8	延岡市	赤水町	急傾斜地の崩壊	有	134	20160225		135	20160225	
II 1 7548	赤水第9	延岡市	赤水町	急傾斜地の崩壊	有	134	20160225		135	20160225	
II 1 7550	赤水第11	延岡市	赤水町	急傾斜地の崩壊	有	134	20160225		135	20160225	
II 1 7551	須美江第6	延岡市	須美江町	急傾斜地の崩壊	有	674	20210906		679	20210906	
II 1 7553	浦城-9	延岡市	浦城町	急傾斜地の崩壊	有	680	20171221		681	20171221	
II 1 7554	浦城-10	延岡市	浦城町	急傾斜地の崩壊	有	680	20171221		681	20171221	
II 1 7556	浦城-12	延岡市	浦城町	急傾斜地の崩壊	有	680	20171221		681	20171221	
II 1 7558	浦城-14	延岡市	浦城町	急傾斜地の崩壊	有	680	20171221		681	20171221	
II 1 7558	新① 浦城-14-新①	延岡市	浦城町	急傾斜地の崩壊	有	680	20171221		681	20171221	
II 1 7559	浦城-15	延岡市	浦城町	急傾斜地の崩壊	有	680	20171221		681	20171221	
II 1 7560	1 鹿狩瀬第6-1	延岡市	鹿狩瀬町	急傾斜地の崩壊	有	1014	20201228		1020	20201228	
II 1 7560	2 鹿狩瀬第6-2	延岡市	鹿狩瀬町	急傾斜地の崩壊	有	1014	20201228		1020	20201228	
II 1 7560	新① 鹿狩瀬第6-新①	延岡市	鹿狩瀬町	急傾斜地の崩壊	有	1014	20201228		1020	20201228	
II 1 7561	鹿狩瀬第7	延岡市	鹿狩瀬町	急傾斜地の崩壊	有	1014	20201228		1020	20201228	
II 1 7563	鹿狩瀬第9	延岡市	鹿狩瀬町	急傾斜地の崩壊	有	229	20210325		234	20210325	
II 1 7564	鹿狩瀬第10	延岡市	鹿狩瀬町	急傾斜地の崩壊	有	229	20210325		234	20210325	
II 1 7566	鹿狩瀬第12	延岡市	鹿狩瀬町	急傾斜地の崩壊	有	1014	20201228		1020	20201228	
II 1 7567	鹿狩瀬第13	延岡市	鹿狩瀬町/大野町	急傾斜地の崩壊	有	1014	20201228		1020	20201228	
II 1 7572	大野第2	延岡市	大野町	急傾斜地の崩壊	有	977	20181220		979	20181220	
II 1 7574	佐野第8	延岡市	佐野町	急傾斜地の崩壊	有	1016	20201228		1020	20201228	
II 1 7575	佐野第9	延岡市	佐野町	急傾斜地の崩壊	有	1016	20201228		1020	20201228	
II 1 7577	安井第7	延岡市	安井町	急傾斜地の崩壊	有	673	20210906		678	20210906	
II 1 7578	神戸第5	延岡市	神戸町	急傾斜地の崩壊	有	673	20210906		678	20210906	
II 1 7579	1 神戸第6-1	延岡市	神戸町	急傾斜地の崩壊	有	673	20210906		678	20210906	
II 1 7579	2 神戸第6-2	延岡市	神戸町	急傾斜地の崩壊	有	673	20210906		678	20210906	
II 1 7581	神戸第8	延岡市	神戸町	急傾斜地の崩壊	有	673	20210906		678	20210906	
II 1 7582	小川第13	延岡市	小川町	急傾斜地の崩壊	有	410	20180326		411	20180326	
II 1 7585	三輪-2	延岡市	三輪町	急傾斜地の崩壊	有	977	20181220		979	20181220	
II 1 7586	上三輪第11	延岡市	三輪町	急傾斜地の崩壊	有	977	20181220		979	20181220	
II 1 7587	上三輪第12	延岡市	三輪町	急傾斜地の崩壊	無	977	20181220				
II 1 7587	新① 上三輪第12-新①	延岡市	上三輪町	急傾斜地の崩壊	有	675	20210906		680	20210906	
II 1 7587	新② 上三輪第12-新②	延岡市	上三輪町	急傾斜地の崩壊	有	675	20210906		680	20210906	
II 1 7588	黒仁田	延岡市	小川町	急傾斜地の崩壊	有	410	20180326		411	20180326	
II 1 7589	行藤-5	延岡市	行藤町	急傾斜地の崩壊	有	672	20210906		677	20210906	
II 1 7589	新① 行藤-5-新①	延岡市	行藤町	急傾斜地の崩壊	有	672	20210906		677	20210906	
II 1 7590	行藤-6	延岡市	行藤町	急傾斜地の崩壊	有	672	20210906		677	20210906	
II 1 7590	新① 行藤-6-新①	延岡市	行藤町	急傾斜地の崩壊	有	672	20210906		677	20210906	
II 1 7590	新② 行藤-6-新②	延岡市	行藤町	急傾斜地の崩壊	有	672	20210906		677	20210906	
II 1 7591	行藤-7	延岡市	行藤町	急傾斜地の崩壊	有	672	20210906		677	20210906	
II 1 7591	新① 行藤-7-新①	延岡市	行藤町	急傾斜地の崩壊	有	672	20210906		677	20210906	
II 1 7591	新② 行藤-7-新②	延岡市	行藤町	急傾斜地の崩壊	有	672	20210906		677	20210906	
II 1 7591	新③ 行藤-7-新③	延岡市	行藤町	急傾斜地の崩壊	有	672	20210906		677	20210906	
II 1 7592	行藤-8	延岡市	行藤町	急傾斜地の崩壊	有	672	20210906		677	20210906	
II 1 7593	新① 行藤-9-新①	延岡市	行藤町	急傾斜地の崩壊	有	672	20210906		677	20210906	
II 1 7593	新② 行藤-9-新②	延岡市	行藤町	急傾斜地の崩壊	有	672	20210906		677	20210906	
II 1 7593	新③ 行藤-9-新③	延岡市	行藤町	急傾斜地の崩壊	有	672	20210906		677	20210906	
II 1 7594	川島第15	延岡市	川島町	急傾斜地の崩壊	有	435	20210603		436	20210603	
II 1 7594	新① 川島第15-新①	延岡市	川島町	急傾斜地の崩壊	有	435	20210603		436	20210603	
II 1 7596	川島第16	延岡市	川島町	急傾斜地の崩壊	有	435	20210603		436	20210603	
II 1 7597	白石第12	延岡市	白石町	急傾斜地の崩壊	有	671	20210906		676	20210906	
II 1 7598	1 古川第12	延岡市	古川町	急傾斜地の崩壊	有	655	20120927		656	20120927	
II 1 7598	2 古川第12	延岡市	古川町	急傾斜地の崩壊	有	655	20120927		656	20120927	
II 1 7599	若葉第7	延岡市	若葉町一丁目	急傾斜地の崩壊	有	471	20130808		473	20130808	
II 1 7600	小野第17	延岡市	小野町	急傾斜地の崩壊	有	604	20171026		605	20171026	
II 1 7601	鯛名第16	延岡市	鯛名町	急傾斜地の崩壊	有	134	20160225		135	20160225</	

箇所番号	区域名	市町村	町・大字	自然現象の種類	土砂災害特別警戒区域 有、無	法指定状況			法指定状況		
						公示番号 (イエロー) 号	公示日 (イエロー)	備考	公示番号 (レッド) 号	公示日 (レッド)	備考
II 1 7614	差木野第10	延岡市	差木野町	急傾斜地の崩壊	有	1017	20201228		1023	20201228	
II 1 7615	大峽第10	延岡市	大峽町	急傾斜地の崩壊	有	1017	20201228		1023	20201228	
II 1 7616	大峽第11	延岡市	大峽町	急傾斜地の崩壊	有	1017	20201228		1023	20201228	
II 1 7617	森木第1	延岡市	大野町	急傾斜地の崩壊	有	977	20181220		979	20181220	
II 1 7618	森木第3	延岡市	大野町	急傾斜地の崩壊	有	977	20181220		979	20181220	
II 1 7619	妙第3	延岡市	妙町	急傾斜地の崩壊	有	977	20181220		979	20181220	
II 1 7620	大峽第12	延岡市	大峽町	急傾斜地の崩壊	有	1017	20201228		1023	20201228	
II 1 7621	上三輪第13-1	延岡市	上三輪町	急傾斜地の崩壊	有	675	20210906		680	20210906	
II 1 7621	上三輪第13-2	延岡市	上三輪町	急傾斜地の崩壊	有	675	20210906		680	20210906	
II 1 7624	小川第15	延岡市	小川町	急傾斜地の崩壊	有	410	20180326		411	20180326	
II 1 7624	新① 小川第15-新①	延岡市	小川町	急傾斜地の崩壊	有	410	20180326		411	20180326	
II 1 7625	小川第16	延岡市	小川町	急傾斜地の崩壊	有	410	20180326		411	20180326	
II 1 7625	新① 小川第16-新①	延岡市	小川町	急傾斜地の崩壊	有	410	20180326		411	20180326	
II 1 7626	1 小川第17-1	延岡市	小川町	急傾斜地の崩壊	有	410	20180326		411	20180326	
II 1 7626	2 小川第17-2	延岡市	小川町	急傾斜地の崩壊	有	410	20180326		411	20180326	
II 1 7626	新① 小川第17-新①	延岡市	小川町	急傾斜地の崩壊	有	410	20180326		411	20180326	
II 1 7627	1 大野第6-1	延岡市	大野町	急傾斜地の崩壊	有	977	20181220		979	20181220	
II 1 7627	2 大野第6-2	延岡市	大野町	急傾斜地の崩壊	有	977	20181220		979	20181220	
II 1 7628	鹿狩瀬第18	延岡市	鹿狩瀬町	急傾斜地の崩壊	有	229	20210325		234	20210325	
II 1 7628	新① 鹿狩瀬第18-新①	延岡市	鹿狩瀬町	急傾斜地の崩壊	有	229	20210325		234	20210325	
II 1 7628	新② 鹿狩瀬第18-新②	延岡市	鹿狩瀬町	急傾斜地の崩壊	有	229	20210325		234	20210325	
II 1 7628	新③ 鹿狩瀬第18-新③	延岡市	鹿狩瀬町	急傾斜地の崩壊	有	229	20210325		234	20210325	
II 1 7628	新④ 鹿狩瀬第18-新④	延岡市	鹿狩瀬町	急傾斜地の崩壊	有	229	20210325		234	20210325	
II 1 7628	新⑤ 鹿狩瀬第18-新⑤	延岡市	鹿狩瀬町	急傾斜地の崩壊	有	229	20210325		234	20210325	
II 1 7629	鹿狩瀬第19	延岡市	鹿狩瀬町	急傾斜地の崩壊	有	229	20210325		234	20210325	
II 1 7629	新① 鹿狩瀬第19-新①	延岡市	鹿狩瀬町	急傾斜地の崩壊	有	229	20210325		234	20210325	
II 1 7630	1 小峰第8	延岡市	小峰町	急傾斜地の崩壊	有	563	20160829		565	20160829	
II 1 7630	2 小峰第8	延岡市	小峰町	急傾斜地の崩壊	有	563	20160829		565	20160829	
II 1 7631	貝の畑第5	延岡市	貝の畑町	急傾斜地の崩壊	有	440	20170713		441	20170713	
II 1 7632	細見第4	延岡市	細見町	急傾斜地の崩壊	有	677	20171218		678	20171218	
II 1 7634	高野第15	延岡市	高野町	急傾斜地の崩壊	有	524	20170914		526	20170914	
II 1 7635	高野第16	延岡市	高野町	急傾斜地の崩壊	有	524	20170914		526	20170914	
II 1 7636	下三輪第9	延岡市	下三輪町	急傾斜地の崩壊	有	675	20210906		680	20210906	
II 1 7637	下三輪第10	延岡市	下三輪町	急傾斜地の崩壊	有	675	20210906		680	20210906	
II 2 0411	南方	延岡市	舞野町	急傾斜地の崩壊	有	524	20170914		526	20170914	
II 2 0411	新① 南方-新①	延岡市	舞野町	急傾斜地の崩壊	有	677	20171218		678	20171218	
II 2 0412	櫛津第12	延岡市	櫛津町	急傾斜地の崩壊	有	186	20170313		189	20170313	
II 2 0412	新① 櫛津第12-新①	延岡市	櫛津町	急傾斜地の崩壊	有	186	20170313		189	20170313	
II 2 0413	神戸第9	延岡市	神戸町	急傾斜地の崩壊	有	673	20210906		678	20210906	
II 2 0414	沖田第7	延岡市	沖田町	急傾斜地の崩壊	有	604	20171026		605	20171026	
II 2 0414	新① 沖田第7-新①	延岡市	沖田町	急傾斜地の崩壊	有	604	20171026		605	20171026	
II 2 0414	新② 沖田第7-新②	延岡市	沖田町	急傾斜地の崩壊	有	604	20171026		605	20171026	
II 2 0415	浦城-16	延岡市	浦城町	急傾斜地の崩壊	有	680	20171221		681	20171221	
II 2 0416	浦城-17	延岡市	浦城町	急傾斜地の崩壊	有	680	20171221		681	20171221	
III 1 9607	長谷	延岡市	差木野町	急傾斜地の崩壊	有	1017	20201228		1023	20201228	
III 1 9608	追内町-1	延岡市	白石町	急傾斜地の崩壊	有	671	20210906		676	20210906	
III 1 9609	追内町-2	延岡市	白石町	急傾斜地の崩壊	有	671	20210906		676	20210906	
III 1 9609	新① 追内町-2-新①	延岡市	白石町	急傾斜地の崩壊	有	671	20210906		676	20210906	
III 1 9609	新② 追内町-2-新②	延岡市	白石町	急傾斜地の崩壊	有	671	20210906		676	20210906	
III 1 9617	1 伊形町-1-1	延岡市	伊形町	急傾斜地の崩壊	有	205	20170321		206	20170321	
III 1 9617	2 伊形町-1-2	延岡市	伊形町	急傾斜地の崩壊	有	205	20170321		206	20170321	
III 1 9618	上伊形町-1	延岡市	上伊形町	急傾斜地の崩壊	有	186	20170313		189	20170313	
III 1 9620	下伊形町	延岡市	下伊形町	急傾斜地の崩壊	有	205	20170321		206	20170321	
III 1 9621	下伊形町	延岡市	伊形町	急傾斜地の崩壊	有	205	20170321		206	20170321	
III 1 9622	土々呂町	延岡市	土々呂町5丁目	急傾斜地の崩壊	有	186	20170313		189	20170313	
III 1 9623	鯛名町-1	延岡市	鯛名町	急傾斜地の崩壊	有	570	20150924		571	20150924	
III 1 9624	鯛名町-2	延岡市	鯛名町	急傾斜地の崩壊	有	570	20150924		571	20150924	
10 203 1 001	赤水町1	延岡市	赤水町	土石流	無	134	20160225				
10 203 1 002	本村谷川	延岡市	赤水町	土石流	無	134	20160225				
10 203 1 003	寺ヶ谷川	延岡市	赤水町	土石流	無	134	20160225		135	20160225	
10 203 1 004	鯛名町(1)-新①	延岡市	鯛名町	土石流	有	570	20150924		571	20150924	
10 203 1 005	鯛名町(2)	延岡市	妙見町	土石流	有	25	20170112		26	20170112	
10 203 1 006	中おけこ谷川	延岡市	妙見町	土石流	有	25	20170112				
10 203 1 007	北おけこ谷川	延岡市	妙見町	土石流	有	25	20170112		26	20170112	
10 203 1 008	妙見町(1)	延岡市	妙見町	土石流	有	186	20170313		189	20170313	
10 203 1 009	妙見谷川	延岡市	妙見町	土石流	有	186	20170313		189	20170313	
10 203 1 010	土々呂町(1)	延岡市	櫛津町	土石流	有	186	20170313		189	20170313	
10 203 1 011	下伊形町(1)	延岡市	土々呂町5丁目	土石流	有	186	20170313		189	20170313	
10 203 1 012	左よほさき谷	延岡市	土々呂町5丁目	土石流	有	186	20170313		189	20170313	
10 203 1 013	右よほさき谷	延岡市	土々呂町5丁目	土石流	有	570	20170313		189	20170313	
10 203 1 014	和田谷川	延岡市	土々呂町5丁目	土石流	無	186	20170313				
10 203 1 016	南岡谷	延岡市	土々呂町5丁目	土石流	有	205	20170321		206	20170321	
10 203 1 017	南岡沢	延岡市	土々呂町5丁目	土石流	有	205	20170321		206	20170321	
10 203 1 018	無田谷川	延岡市	下伊形町	土石流	有	205	20170321		206	20170321	
10 203 1 020	井替上沢	延岡市	上伊形町	土石流	有	186	20170313		189	20170313	
10 203 1 021	伊形の谷川	延岡市	上伊形町	土石流	有	186	20170313				
10 203 1 022	上伊形町(4)	延岡市	上伊形町	土石流	無	186	20170313				
10 203 1 023	田丁谷川	延岡市	上伊形町	土石流	無	186	20170313				
10 203 1 024	中伊形谷川	延岡市	上伊形町	土石流	有	186	20170313		189	20170313	
10 203 1 025	伊形町(1)	延岡市	上伊形町	土石流	有	205	20170321		206	20170321	
10 203 1 026	冷尻谷川	延岡市	小野町	土石流	有	604	20171026		605	20171026	
10 203 1 027	寺畑谷川	延岡市	小野町	土石流	有	604	20171026		605	20171026	
10 203 1 028	高畑沢	延岡市	小野町	土石流	有	604	20171026		605	20171026	
10 203 1 029	上沖田の沢	延岡市	小野町	土石流	有	604	20171026		605	20171026	
10 203 1 030	奥の谷川	延岡市	小野町	土石流	有	604	20171026		605	20171026	
10 203 1 031	1 本小野谷川(右)-1	延岡市	小野町	土石流	有	604	20171026		605	20171026	
10 203 1 031	2 本小野谷川(右)-2	延岡市	小野町	土石流	有	604	20171026		605	20171026	
10 203 1 032	本小野谷川(左)	延岡市	小野町	土石流	有	604	20171026		605	20171026	
10 203 1 033	小野町(5)	延岡市	小野町	土石流	有	604	20171026		605	20171026	
10 203 1 034	下沖田の沢	延岡市	小野町	土石流	有	604	20171026		605	20171026	
10 203 1 035	やげん谷	延岡市	小野町	土石流	有	609	20171030		610	20171030	
10 203 1 036	無名谷	延岡市	小野町	土石流	有	609	20171030		610	20171030	
10 203 1 037	ととろ谷	延岡市	片田町	土石流	無	563	20160829				
10 203 1 038	長尾谷川	延岡市	片田町	土石流	無	563	20160829				
10 203 1 039	片田谷川	延岡市	片田町	土石流	無	563	20160829				
10 203 1 040	片田町(3)	延岡市	片田町	土石流	有	646	2008082				

箇所番号	区域名	市町村	町・大字	自然現象の種類	土砂災害特別警戒区域 有、無	法指定状況			法指定状況		
						公示番号 (イエロー) 号	公示日 (イエロー)	備考	公示番号 (レッド) 号	公示日 (レッド)	備考
10 203 1 050	南伊達谷川(左)	延岡市	構口町二丁目	土石流	無	646	20080821				
10 203 1 051	伊達谷川	延岡市	構口町二丁目	土石流	無	646	20080821		473	20130808	
10 203 1 052	下伊達谷川	延岡市	伊達町三丁目	土石流	有	646	20080821		473	20130808	
10 203 1 053	上伊達谷川	延岡市	伊達町三丁目	土石流	有	646	20080821		473	20130808	
10 203 1 054	愛宕東小谷川	延岡市	愛宕町三丁目	土石流	無	613	20131010				
10 203 1 055	愛宕東谷川	延岡市	愛宕町三丁目	土石流	有	613	20131010		614	20131010	
10 203 1 056	愛宕北谷川	延岡市	恒富町四丁目	土石流	無	613	20131010				
10 203 1 057	古城谷川	延岡市	古城町	土石流	無	84	20130225				
10 203 1 058	中古城谷川	延岡市	古城町	土石流	有	84	20130225		85	20130225	
10 203 1 059	なが迫谷	延岡市	古城町	土石流	無	84	20130225				
10 203 1 060	北谷川	延岡市	古城町5丁目	土石流	有	609	20171030		610	20171030	
10 203 1 061	古城町(1)	延岡市	古城町5丁目	土石流	有	609	20171030		610	20171030	
10 203 1 062	伊山谷川	延岡市	下三輪町	土石流	有	675	20210906		680	20210906	
10 203 1 062 新①	伊山谷川-新①	延岡市	下三輪町	土石流	有	675	20210906		680	20210906	
10 203 1 063	下三輪町(4)	延岡市	下三輪町	土石流	有	675	20210906		680	20210906	
10 203 1 064 1	前平谷川2-1	延岡市	下三輪町	土石流	有	675	20210906		680	20210906	
10 203 1 064 2	前平谷川2-2	延岡市	下三輪町	土石流	有	675	20210906		680	20210906	
10 203 1 065	下三輪谷川	延岡市	中三輪町	土石流	有	675	20210906		680	20210906	
10 203 1 066	中三輪谷川	延岡市	中三輪町	土石流	有	675	20210906		680	20210906	
10 203 1 067	ムカバキ越谷川	延岡市	上三輪町	土石流	有	675	20210906		680	20210906	
10 203 1 068 1	櫻谷之沢-1	延岡市	上三輪町	土石流	無	675	20210906				
10 203 1 068 2	櫻谷之沢-2	延岡市	上三輪町	土石流	有	675	20210906		680	20210906	
10 203 1 068 新①	櫻谷之沢-新①	延岡市	上三輪町	土石流	有	675	20210906		680	20210906	
10 203 1 069	岡本之沢	延岡市	岡元町	土石流	有	674	20210906		679	20210906	
10 203 1 070	津井谷川	延岡市	小川町	土石流	無	410	20180326				
10 203 1 071 新①	行藤町(1)-新①	延岡市	行藤町	土石流	有	672	20210906		677	20210906	
10 203 1 072 1	行藤町(2)-1	延岡市	行藤町	土石流	有	672	20210906		677	20210906	
10 203 1 072 2	行藤町(2)-2	延岡市	行藤町	土石流	有	672	20210906		677	20210906	
10 203 1 072 3	行藤町(2)-3	延岡市	行藤町	土石流	有	672	20210906		677	20210906	
10 203 1 073	カシ谷川	延岡市	高野町	土石流	有	524	20170914		526	20170914	
10 203 1 074	右松山谷川	延岡市	高野町	土石流	有	524	20170914		526	20170914	
10 203 1 075 1	下出野谷川-1	延岡市	小峰町	土石流	無	563	20160829				
10 203 1 075 2	下出野谷川-2	延岡市	小峰町	土石流	有	563	20160829		565	20160829	
10 203 1 076	池平谷川	延岡市	小峰町	土石流	無	563	20160829				
10 203 1 077	盛り谷川	延岡市	小峰町	土石流	無	613	20131010				
10 203 1 078 1	松山町1-1	延岡市	松山町	土石流	有	613	20131010		614	20131010	
10 203 1 078 2	松山町1-2	延岡市	松山町	土石流	有	613	20131010		614	20131010	
10 203 1 079	西鹿狩瀬谷川	延岡市	松山町	土石流	有	24	20120112		25	20120112	
10 203 1 080	落水谷沢	延岡市	古川町	土石流	有	613	20131010		614	20131010	
10 203 1 081	古川谷川	延岡市	古川町	土石流	有	655	20120927		656	20120927	
10 203 1 082	古川谷沢	延岡市	古川町	土石流	有	655	20120927		656	20120927	
10 203 1 083	落水谷川	延岡市	古川町	土石流	有	655	20120927		656	20120927	
10 203 1 084	カシ谷川	延岡市	古川町	土石流	無	655	20120927				
10 203 1 084 新①	谷口谷川-新①	延岡市	岡富町	土石流	有	674	20210906		679	20210906	
10 203 1 085	岡富沢	延岡市	高千穂通・北小路	土石流	有	214	20160324		215	20160324	
10 203 1 086	南富美山沢	延岡市	富美山町	土石流	有	570	20150924		571	20150924	
10 203 1 086 新①	南富美山沢-新①	延岡市	富美山町	土石流	有	674	20210906		679	20210906	
10 203 1 087	下富美山沢	延岡市	富美山町	土石流	無	570	20150924				
10 203 1 088	上富美山沢	延岡市	富美山町	土石流	有	570	20150924		571	20150924	
10 203 1 089	北富美山沢	延岡市	富美山町	土石流	有	570	20150924		571	20150924	
10 203 1 090	北富山沢	延岡市	柚木町	土石流	有	229	20210325		234	20210325	
10 203 1 091	南富山沢	延岡市	柚木町	土石流	有	229	20210325		234	20210325	
10 203 1 092	柚木谷沢川	延岡市	柚木町	土石流	有	229	20210325		234	20210325	
10 203 1 093	柚木町(1)	延岡市	柚木町	土石流	有	229	20210325		234	20210325	
10 203 1 094	柚木沢川	延岡市	柚木町	土石流	有	229	20210325		234	20210325	
10 203 1 095	柚木谷川	延岡市	柚木町	土石流	有	229	20210325		234	20210325	
10 203 1 096	宇和田町(3)	延岡市	宇和田町	土石流	有	229	20210325		234	20210325	
10 203 1 097	鹿狩瀬町(9)	延岡市	鹿狩瀬町	土石流	有	229	20210325		234	20210325	
10 203 1 098	鹿狩瀬町(13)	延岡市	鹿狩瀬町	土石流	有	1014	20201228		1020	20201228	
10 203 1 099	津良谷川	延岡市	鹿狩瀬町	土石流	有	1014	20201228		1020	20201228	
10 203 1 100	大野内谷川	延岡市	大野町	土石流	無	977	20181220				
10 203 1 101	出野谷川	延岡市	大野町	土石流	有	977	20181220		979	20181220	
10 203 1 102	酒井谷川	延岡市	大野町	土石流	無	977	20181220				
10 203 1 103	妙町(2)	延岡市	大野町	土石流	有	977	20181220		979	20181220	
10 203 1 104	浜砂(5)	延岡市	宮長町	土石流	有	977	20181220		979	20181220	
10 203 1 105	桑平町(1)	延岡市	桑平町	土石流	有	977	20181220		979	20181220	
10 203 1 106	桑平谷川	延岡市	桑平町	土石流	有	977	20181220		979	20181220	
10 203 1 107	小畑西谷川	延岡市	桑平町	土石流	有	977	20181220		979	20181220	
10 203 1 108	小畑谷川	延岡市	桑平町	土石流	無	977	20181220				
10 203 1 109	佐野町(3)	延岡市	佐野町	土石流	有	1016	20201228		1022	20201228	
10 203 1 110	佐野町(5)	延岡市	佐野町	土石流	有	1016	20201228		1022	20201228	
10 203 1 112	関所ヶ谷川	延岡市	坂宮町	土石流	無	214	20160324				
10 203 1 113	坂宮谷川	延岡市	坂宮町	土石流	無	214	20160324				
10 203 1 114	東大久保谷沢	延岡市	坂宮町	土石流	有	214	20160324		215	20160324	
10 203 1 115	大久保谷沢(1)	延岡市	祝子町	土石流	有	214	20160324		215	20160324	
10 203 1 116	大久保谷沢(2)	延岡市	祝子町	土石流	有	214	20160324		215	20160324	
10 203 1 116 新①	大久保谷沢-新①	延岡市	祝子町	土石流	有	214	20160324		215	20160324	
10 203 1 120	祝子ヶ内谷沢	延岡市	祝子町・尾崎町	土石流	有	214	20160324		215	20160324	
10 203 1 121	祝子ヶ内谷川	延岡市	祝子町・尾崎町	土石流	無	214	20160324				
10 203 1 122	祝子内(4)	延岡市	祝子町・尾崎町	土石流	無	214	20160324				
10 203 1 123	祝子内(5)	延岡市	祝子町・尾崎町	土石流	無	214	20160324				
10 203 1 124	尾崎谷川	延岡市	祝子町・尾崎町	土石流	無	214	20160324				
10 203 1 125	滝の口谷川	延岡市	尾崎町	土石流	無	214	20160324				
10 203 1 126	大迫谷川	延岡市	桜ヶ丘二丁目	土石流	有	700	20151116		701	20151116	
10 203 1 127	中桜ヶ沢	延岡市	桜ヶ丘二丁目	土石流	有	565	20141016		566	20141016	
10 203 1 128	上桜ヶ沢	延岡市	桜ヶ丘二丁目	土石流	無	565	20141016		646	20160512	指定解除
10 203 1 129	の沢	延岡市	桜ヶ丘三丁目	土石流	有	565	20141016		566	20141016	
10 203 1 130	蛇谷川	延岡市	桜ヶ丘三丁目	土石流	有	565	20141016		566	20141016	
10 203 1 131	下蛇谷沢川	延岡市	桜ヶ丘三丁目	土石流	有	565	20141016		566	20141016	
10 203 1 132	荒竹水神谷川	延岡市	稲葉崎町6丁目	土石流	有	229	20210325		234	20210325	
10 203 1 132 新①	荒竹水神谷川-新①	延岡市	稲葉崎町6丁目	土石流	有	229	20210325		234	20210325	
10 203 1 133	稲葉崎町(1)	延岡市	稲葉崎町6丁目	土石流	有	229	20210325		234	20210325	
10 203 1 134	大峡下の沢	延岡市	大峡町	土石流	有	1017	20201228		1023	20201228	
10 203 1 135	大峡上の沢	延岡市	大峡町	土石流	有	1017	20201228				
10 203 1 136 1	東峡谷川-1	延岡市	大峡町	土石流	有	1017	20201228		1023	20201228	
10 203 1 136 2	東峡谷川-2	延岡市	大峡町	土石流	有	1017	20201228		1023	20201228	
10 203 1 137	池牟田谷川	延岡市	大峡町	土石流	有	1017	20201228		1023	20201228	
10 203 1 138	迫口谷川										

箇所番号	区域名	市町村	町・大字	自然現象の種類	土砂災害特別警戒区域 有、無	法指定状況			法指定状況		
						公示番号 (イエロー) 号	公示日 (イエロー)	備考	公示番号 (レッド) 号	公示日 (レッド)	備考
10 203 1 148	川島町(2)	延岡市	川島町	土石流	有	435	20210603		436	20210603	
10 203 1 149	白石谷川1	延岡市	白石町	土石流	有	671	20210906		676	20210906	
10 203 1 150	白石谷川2	延岡市	白石町	土石流	有	671	20210906		676	20210906	
10 203 1 151	水尻谷川	延岡市	水尻町	土石流	有	671	20210906		676	20210906	
10 203 1 152	水尻町(5)	延岡市	東海町	土石流	有	671	20210906		676	20210906	
10 203 1 153	奥の谷川	延岡市	東海町	土石流	無	671	20210906				
10 203 1 154	東海谷川	延岡市	東海町	土石流	無	671	20210906				
10 203 1 155	観音谷川	延岡市	東海町	土石流	有	671	20210906		671	20210906	
10 203 1 155	新① 観音谷川一新①	延岡市	東海町	土石流	有	671	20210906		671	20210906	
10 203 1 156	権現谷川	延岡市	東海町	土石流	有	671	20210906		671	20210906	
10 203 1 157	千葉滝谷川	延岡市	東海町	土石流	無	671	20210906				
10 203 1 158	滝谷西川	延岡市	東海町	土石流	無	671	20210906				
10 203 1 159	滝谷東川	延岡市	東海町	土石流	有	671	20210906		676	20210906	
10 203 1 160	東大谷谷川	延岡市	東海町	土石流	有	671	20210906		676	20210906	
10 203 1 161	大谷谷川	延岡市	東海町	土石流	有	671	20210906		676	20210906	
10 203 1 162	大谷上の沢	延岡市	東海町	土石流	有	671	20210906		676	20210906	
10 203 1 163	大谷下の沢	延岡市	東海町	土石流	有	671	20210906		676	20210906	
10 203 1 164	安井谷之沢	延岡市	安井町	土石流	無	673	20210906				
10 203 1 165	安井東谷川	延岡市	安井町	土石流	無	673	20210906				
10 203 1 166	中の迫谷川	延岡市	浦城町	土石流	無	680	20171221				
10 203 1 167	1 横手谷川-1	延岡市	須美江町	土石流	有	674	20210906		679	20210906	
10 203 1 167	2 横手谷川-2	延岡市	須美江町	土石流	有	674	20210906				
10 203 1 168	鞍の迫谷川1	延岡市	須美江町	土石流	有	674	20210906		679	20210906	
10 203 1 169	鞍の迫谷川2	延岡市	須美江町	土石流	有	674	20210906				
10 203 1 170	下鞍の迫川	延岡市	須美江町	土石流	有	674	20210906		679	20210906	
10 203 1 171	下の迫川	延岡市	須美江町	土石流	無	674	20210906				
10 203 1 172	須美江(5)	延岡市	須美江町	土石流	無	674	20210906				
10 203 1 176	地下谷川	延岡市	島浦町	土石流	無	12	20150108				
10 203 1 177	奥納屋谷川	延岡市	島浦町	土石流	無	12	20150108				
10 203 1 178	島浦町(1)	延岡市	島浦町	土石流	有	12	20150108		13	20150108	
10 203 1 179	島浦町(2)	延岡市	島浦町	土石流	有	12	20150108		13	20150108	
10 203 1 180	島浦町(3)	延岡市	島浦町	土石流	無	12	20150108				
10 203 1 181	島浦町(4)	延岡市	島浦町	土石流	有	12	20150108		13	20150108	
10 203 2 001	裏ヶ谷川	延岡市	赤水町	土石流	有	134	20160225		135	20160225	
10 203 2 002	赤水ヶ沢	延岡市	赤水町	土石流	有	134	20160225				
10 203 2 003	妙見町(2)	延岡市	妙見町	土石流	有	186	20170313		189	20170313	
10 203 2 004	土々呂町(3)	延岡市	土々呂町5丁目	土石流	有	205	20170321		206	20170321	
10 203 2 005	1 下伊形(2)-1	延岡市	下伊形町	土石流	有	205	20170321		206	20170321	
10 203 2 005	2 下伊形(2)-2	延岡市	下伊形町	土石流	有	205	20170321		206	20170321	
10 203 2 006	伊形谷川	延岡市	下伊形町	土石流	無	205	20170321				
10 203 2 008	上伊形町(3)	延岡市	上伊形町	土石流	有	186	20170313		189	20170313	
10 203 2 009	井替沢川	延岡市	上伊形町	土石流	有	186	20170313		189	20170313	
10 203 2 010	井替沢之川	延岡市	上伊形町	土石流	有	186	20170313		189	20170313	
10 203 2 011	伊形の谷沢	延岡市	上伊形町	土石流	有	186	20170313		189	20170313	
10 203 2 012	左伊形谷川	延岡市	上伊形町	土石流	有	186	20170313		189	20170313	
10 203 2 013	右伊形谷川	延岡市	上伊形町	土石流	有	186	20170313		189	20170313	
10 203 2 013	新① 右伊形谷川一新①	延岡市	上伊形町	土石流	有	186	20170313		189	20170313	
10 203 2 014	1 小野町(1)-1	延岡市	小野町	土石流	有	604	20171026		605	20171026	
10 203 2 014	2 小野町(1)-2	延岡市	小野町	土石流	有	604	20171026		605	20171026	
10 203 2 015	小野町(4)	延岡市	小野町	土石流	有	604	20171026		605	20171026	
10 203 2 016	満太郎沢	延岡市	小野町	土石流	有	604	20171026		605	20171026	
10 203 2 017	横谷川	延岡市	愛宕山	土石流	無	609	20171030				
10 203 2 018	とびの巣谷	延岡市	小野町	土石流	有	609	20171030		610	20171030	
10 203 2 019	片田町(1)	延岡市	片田町	土石流	無	563	20160829				
10 203 2 020	片田町(2)	延岡市	片田町	土石流	無	563	20160829				
10 203 2 021	古城町(2)	延岡市	古城町5丁目	土石流	有	609	20171030				
10 203 2 022	小野町(7)	延岡市	三須町	土石流	有	604	20171026		605	20171026	
10 203 2 023	新① 松本谷川	延岡市	下三輪町	土石流	有	675	20210906		680	20210906	
10 203 2 023	新① 松本谷川一新①	延岡市	下三輪町	土石流	有	675	20210906		680	20210906	
10 203 2 024	前平谷川1	延岡市	下三輪町	土石流	有	675	20210906		680	20210906	
10 203 2 025	1 惣ヶ内の東谷川-1	延岡市	下三輪町	土石流	有	675	20210906		680	20210906	
10 203 2 025	2 惣ヶ内の東谷川-2	延岡市	下三輪町	土石流	有	675	20210906		680	20210906	
10 203 2 026	古野沢川	延岡市	下三輪町	土石流	有	675	20210906		680	20210906	
10 203 2 027	時広沢川	延岡市	中三輪町	土石流	有	675	20210906		680	20210906	
10 203 2 028	ムカバキ川	延岡市	中三輪町	土石流	有	675	20210906		680	20210906	
10 203 2 029	1 下三輪谷沢-1	延岡市	中三輪町	土石流	有	675	20210906		680	20210906	
10 203 2 029	2 下三輪谷沢-2	延岡市	中三輪町	土石流	有	675	20210906		680	20210906	
10 203 2 030	トイシヶ谷川	延岡市	中三輪町	土石流	有	675	20210906		680	20210906	
10 203 2 031	中三輪町(1)	延岡市	上三輪町	土石流	有	675	20210906		680	20210906	
10 203 2 032	黒仁田谷川	延岡市	上三輪町	土石流	有	675	20210906		680	20210906	
10 203 2 033	上三輪町(1)	延岡市	上三輪町	土石流	有	977	20181220		979	20181220	
10 203 2 034	細見町(1)	延岡市	岡元町	土石流	有	674	20210906		679	20210906	
10 203 2 035	細見谷川	延岡市	細見町	土石流	有	677	20171218		678	20171218	
10 203 2 036	1 下郷谷沢川-1	延岡市	小川町	土石流	有	410	20180326		411	20180326	
10 203 2 036	2 下郷谷沢川-2	延岡市	小川町	土石流	有	410	20180326		411	20180326	
10 203 2 037	小川町(1)	延岡市	小川町	土石流	有	410	20180326		411	20180326	
10 203 2 038	小川町(2)	延岡市	小川町	土石流	有	410	20180326		411	20180326	
10 203 2 039	1 命ヶ谷川-1	延岡市	行瀬町	土石流	有	672	20210906		677	20210906	
10 203 2 039	2 命ヶ谷川-2	延岡市	行瀬町	土石流	有	672	20210906		677	20210906	
10 203 2 039	新① 命ヶ谷川一新①	延岡市	行瀬町	土石流	有	672	20210906		677	20210906	
10 203 2 041	行瀬町(4)	延岡市	行瀬町	土石流	有	672	20210906		677	20210906	
10 203 2 042	行瀬町(5)	延岡市	行瀬町	土石流	有	672	20210906				
10 203 2 043	行瀬町(6)	延岡市	行瀬町	土石流	有	672	20210906		677	20210906	
10 203 2 044	本谷川	延岡市	行瀬町	土石流	有	672	20210906		677	20210906	
10 203 2 045	左松山谷川	延岡市	平田町	土石流	有	625	20171109		626	20171109	
10 203 2 046	南小谷川	延岡市	小峰町	土石流	有	134	20160225		135	20160225	
10 203 2 047	ウドヶ谷川	延岡市	小峰町	土石流	無	563	20160829				
10 203 2 048	東鹿狩瀬谷川	延岡市	松山町	土石流	有	502	20140911		503	20140911	
10 203 2 049	鹿狩瀬谷川	延岡市	松山町	土石流	有	502	20140911		503	20140911	
10 203 2 050	古川小谷川	延岡市	古川町	土石流	有	655	20120927		656	20120927	
10 203 2 051	宇和田町(4)	延岡市	宇和田町	土石流	有	229	20210325		234	20210325	
10 203 2 052	宇和田町(5)	延岡市	宇和田町	土石流	有	229	20210325		234	20210325	
10 203 2 054	鹿狩瀬町(2)	延岡市	鹿狩瀬町	土石流	有	229	20210325		234	20210325	
10 203 2 055	鹿狩瀬町(6)	延岡市	鹿狩瀬町	土石流	有	229	20210325		234	20210325	
10 203 2 056	大野町(1)	延岡市	鹿狩瀬町	土石流	有	229	20210325		234	20210325	
10 203 2 057	鹿狩瀬町(7)	延岡市	鹿狩瀬町	土石流	無	229	20210325				
10 203 2 058	鹿狩瀬町(8)	延岡市	鹿狩瀬町	土石流	有	229	20210325		234	20210325	
10 203 2 059	鹿狩瀬町(10)	延岡市	鹿狩瀬町	土石流	有	229	20210325		234	20210325	
10 203 2 060	鹿狩瀬町(11)	延岡市	鹿狩瀬町	土石流	有	1014	20201228		1020	20201228	
10 203 2 061	鹿狩瀬町(12)	延岡市	鹿狩瀬町	土石流	有	1014	20201228		1020	20201228	
10 203 2 062	妙町(1)	延岡市	大野町	土石流	有	977	20181220		979	20181220	
10 203 2 063	六首谷川	延岡市	宮長町	土石流	有	977	20181220		979	20181220	
10 203 2 064	浜砂(1)	延岡市	宮長町	土石流	有	977	20181220		979	20181220	
10 203 2 065	高畑谷川	延岡市	桑平町	土石流	無	977	20181220				
10 203 2 066	佐野町(2)	延岡市	大野町	土石流	有	977	20181220		979	20181220	
10 203 2 067	荒谷川	延岡市	祝子町	土石流	無	214	20160324				
10 203 2 068	祝子ヶ内小谷川	延岡市	祝子町・尾崎町	土石流	有	214	20160324		215	20160324	

箇所番号	区域名	市町村	町・大字	自然現象の種類	土砂災害特別警戒区域 有、無	法指定状況		備考	法指定状況	
						公示番号 (イエロー) 号	公示日 (イエロー)		公示番号 (レッド) 号	公示日 (レッド)
10 203 2 069	桜ヶ丘三丁目	延岡市	祝子町・尾崎町	土石流	有	565	20141016	566	20141016	
10 203 2 070	蛇谷沢川	延岡市	桜ヶ丘三丁目	土石流	有	565	20141016	566	20141016	
10 203 2 071	坊頭谷川	延岡市	桜ヶ丘三丁目	土石流	有	565	20141016	566	20141016	
10 203 2 072	長尾谷川	延岡市	稲葉崎町6丁目	土石流	有	229	20210325	234	20210325	
10 203 2 073	西峡谷沢	延岡市	大峽町	土石流	有	1017	20201228	1023	20201228	
10 203 2 074	大峽ヶ沢	延岡市	大峽町	土石流	有	1017	20201228	1023	20201228	
10 203 2 075	大峽谷之川	延岡市	大峽町	土石流	有	1017	20201228	1023	20201228	
10 203 2 076	エス谷川	延岡市	大峽町	土石流	有	1017	20201228	1023	20201228	
10 203 2 077	山田谷川2	延岡市	鹿小路	土石流	有	159	20220303	161	20220303	
10 203 2 078	山田の谷川	延岡市	鹿小路	土石流	有	159	20220303	161	20220303	
10 203 2 079	抗が内沢	延岡市	川島町	土石流	有	435	20210603	436	20210603	
10 203 2 080	川島町(4)	延岡市	川島町	土石流	有	435	20210603	436	20210603	
10 203 2 081	白石沢川	延岡市	白石町	土石流	有	671	20210906	676	20210906	
10 203 2 082	白石町(1)	延岡市	白石町	土石流	有	671	20210906	676	20210906	
10 203 2 083	白石町(2)	延岡市	白石町	土石流	有	671	20210906	676	20210906	
10 203 2 084	追内谷沢	延岡市	白石町	土石流	有	671	20210906	676	20210906	
10 203 2 085	茶の追谷川	延岡市	追内町	土石流	有	671	20210906	676	20210906	
10 203 2 086	追内之沢	延岡市	追内町	土石流	有	671	20210906	676	20210906	
10 203 2 087	1	延岡市	追内町	土石流	有	671	20210906	676	20210906	
10 203 2 087	2	延岡市	追内町	土石流	有	671	20210906	676	20210906	
10 203 2 088	1	延岡市	追内町	土石流	有	671	20210906	676	20210906	
10 203 2 088	2	延岡市	追内町	土石流	有	671	20210906	676	20210906	
10 203 2 089		延岡市	水尻町	土石流	有	671	20210906	676	20210906	
10 203 2 090		延岡市	水尻町	土石流	有	671	20210906	676	20210906	
10 203 2 091		延岡市	神戸町	土石流	有	673	20210906	678	20210906	
10 203 2 092		延岡市	ホウバシ谷川	土石流	有	673	20210906	678	20210906	
10 203 2 093		延岡市	観音滝谷川	土石流	無	673	20210906			
10 203 2 094		延岡市	東谷川	土石流	有	673	20210906	678	20210906	
10 203 2 095		延岡市	神戸谷川	土石流	有	673	20210906	678	20210906	
10 203 2 096		延岡市	北神戸谷沢	土石流	無	673	20210906			
10 203 2 097		延岡市	南神戸谷沢	土石流	有	673	20210906	678	20210906	
10 203 2 098	1	延岡市	安井谷川-1	土石流	無	673	20210906			
10 203 2 098	2	延岡市	安井谷川-2	土石流	無	673	20210906	678	20210906	
10 203 2 098	3	延岡市	安井谷川-3	土石流	無	673	20210906			
10 203 2 099		延岡市	安井町(1)	土石流	有	673	20210906	678	20210906	
10 203 2 100		延岡市	安井町(2)	土石流	有	673	20210906	678	20210906	
10 203 2 101		延岡市	柳ヶ谷川	土石流	有	680	20171221	681	20171221	
10 203 2 103		延岡市	甫場小谷川	土石流	無	680	20171221			
10 203 2 104		延岡市	甫馬谷沢	土石流	有	680	20171221	681	20171221	
10 203 2 105		延岡市	向江谷川	土石流	無	680	20171221			
10 203 2 106		延岡市	岩井谷川	土石流	無	680	20171221			
10 203 2 107		延岡市	浦尻谷沢	土石流	無	680	20171221			
10 203 2 108		延岡市	橋沢	土石流	有	680	20171221	681	20171221	
10 203 2 109		延岡市	つえぬけ谷川	土石流	有	680	20171221	681	20171221	
10 203 2 110		延岡市	中座谷川	土石流	有	680	20171221	681	20171221	
10 203 2 111		延岡市	内の谷	土石流	有	680	20171221	681	20171221	
10 203 2 112		延岡市	滝沢	土石流	有	680	20171221	681	20171221	
10 203 2 113		延岡市	須美江谷川	土石流	無	674	20210906			
10 203 2 114		延岡市	奥方(1)	土石流	有	674	20210906			
10 203 2 115		延岡市	須美江(4)	土石流	無	674	20210906			
10 203 2 116		延岡市	熊野江町(3)	土石流	有	435	20210603	436	20210603	
10 203 2 117		延岡市	関ヶ谷川	土石流	有	12	20150108	13	20150108	
10 203 3 001		延岡市	下伊形町(3)	土石流	有	205	20170321	206	20170321	
10 203 3 005		延岡市	寺畑(1)	土石流	有	604	20171026	605	20171026	
10 203 3 006		延岡市	寺畑(2)	土石流	有	604	20171026	605	20171026	
10 203 3 007		延岡市	寺畑(3)	土石流	有	604	20171026	605	20171026	
10 203 3 008		延岡市	小野町(6)	土石流	有	604	20171026	605	20171026	
10 203 3 009		延岡市	寺畑(8)	土石流	有	604	20171026	605	20171026	
10 203 3 010		延岡市	寺畑(9)	土石流	有	604	20171026	605	20171026	
10 203 3 013		延岡市	平田町(1)	土石流	有	524	20170914	526	20170914	
10 203 3 014		延岡市	松山町2	土石流	有	613	20131010	614	20131010	
10 203 3 015	1	延岡市	松山町3-1	土石流	無	613	20131010			
10 203 3 015	2	延岡市	松山町3-2	土石流	有	613	20131010	614	20131010	
10 203 3 016		延岡市	宇和田町(2)	土石流	有	229	20210325	234	20210325	
10 203 3 017		延岡市	鹿狩瀬町(3)	土石流	有	229	20210325			
10 203 3 021	新②	延岡市	佐野町(4)-新①	土石流	有	1016	20201228	1022	20201228	
10 203 3 021	新①	延岡市	佐野町(4)-新②	土石流	有	1016	20201228	1022	20201228	
10 203 3 021	新③	延岡市	佐野町(4)-新③	土石流	有	1016	20201228	1022	20201228	
10 203 3 022		延岡市	桜ヶ丘二丁目	土石流	無	700	20151116			
10 203 3 025		延岡市	差木野町(1)	土石流	有	1017	20201228	1023	20201228	
10 203 3 028		延岡市	須佐町(3)大内容	土石流	有	159	20220303	161	20220303	
10 203 3 029		延岡市	須佐町(4)大内容	土石流	有	159	20220303	161	20220303	
10 203 3 030		延岡市	上抗が内容沢	土石流	有	435	20210603	436	20210603	
10 203 3 031		延岡市	川島町(3)	土石流	有	435	20210603	436	20210603	
10 203 3 032		延岡市	下抗が内容沢	土石流	有	435	20210603	436	20210603	
10 203 3 034		延岡市	追内町(1)	土石流	有	671	20210906	676	20210906	
10 203 3 035		延岡市	追内町(2)	土石流	有	671	20210906	676	20210906	
10 203 3 037		延岡市	追内町(4)	土石流	無	671	20210906			
10 203 3 038		延岡市	水尻町(3)	土石流	無	671	20210906			
10 203 3 039		延岡市	水尻町(4)	土石流	有	671	20210906	676	20210906	
10 203 3 044		延岡市	浦尻(4)	土石流	無	680	20171221			
038 01		延岡市	津船	地滑り	無	688	20210909			
10 426 1 1		延岡市	日平沢	土石流	有	563	20160829	565	20160829	
10 426 1 2		延岡市	第一権畑沢	土石流	無	563	20160829			
10 426 1 3		延岡市	第二権畑沢	土石流	有	563	20160829	565	20160829	
10 426 1 4		延岡市	第一滝下沢	土石流	無	160	20180122			
10 426 1 5		延岡市	狩鹿谷川	土石流	有	800	20161208	801	20161208	
10 426 1 6		延岡市	美々地谷川	土石流	有	502	20140911	503	20140911	
10 426 1 7		延岡市	第一美々地沢-1	土石流	有	207	20140324	208	20140324	
10 426 1 7	2	延岡市	第一美々地沢-2	土石流	有	207	20140324	208	20140324	
10 426 1 8	1	延岡市	第二美々地沢-1	土石流	有	207	20140324	208	20140324	
10 426 1 8	2	延岡市	第二美々地沢-2	土石流	有	207	20140324	208	20140324	
10 426 1 9		延岡市	第三美々地沢	土石流	有	207	20140324			
10 426 1 10		延岡市	橘子谷川	土石流	有	207	20140324	208	20140324	
10 426 1 11		延岡市	波掃谷川	土石流	有	207	20140324	208	20140324	
10 426 1 11	1	延岡市	波掃谷川-1	土石流	有	207	20140324	208	20140324	
10 426 1 11	2	延岡市	波掃谷川-2	土石流	有	207	20140324	208	20140324	
10 426 1 11	3	延岡市	波掃谷川-3	土石流	有	207	20140324	208	20140324	
10 426 1 12		延岡市	馬釜谷川	土石流	有	646	20080821	208	20140324	
10 426 1 13		延岡市	菅原谷川	土石流	有	796	20181018	797	20181018	
10 426 1 15		延岡市	滝の内谷川	土石流	有	796	20181018	797	20181018	
10 426 1 16		延岡市	片内沢	土石流	有	796	20181018	797	20181018	
10 426 1 17		延岡市	東八幡森川	土石流	有	800	20161208	801	20161208	
10 426 1 18		延岡市	西八幡森川	土石流	有	800	20161208	801	20161208	
10 426 1 19		延岡市	須多ノ本谷川	土石流	有	800	20161208	801	20161208	
10 426 1 20		延岡市	六郷谷川	土石流	有	800	20161208	801	20161208	
10 426 1 22		延岡市	乾谷川	土石流	有	800	20161208	801	20161208	

箇所番号	区域名	市町村	町・大字	自然現象の種類	土砂災害特別警戒区域 有、無	法定状況		備考	法定状況	
						公示番号 (イエロー) 号	公示日 (イエロー)		公示番号 (レッド) 号	公示日 (レッド)
10 426 1 23	徳丸下モ谷川	延岡市	北方町	土石流	無	800	20161208			
10 426 1 24	下猪内谷川	延岡市	北方町	土石流	無	800	20161208			
10 426 1 25	無名谷川	延岡市	北方町	土石流	無	800	20161208			
10 426 1 26	ウソ谷川	延岡市	北方町	土石流	無	800	20161208	801	20161208	
10 426 1 27	バスルコ谷川	延岡市	北方町	土石流	有	800	20161208	801	20161208	
10 426 1 28	二平谷川	延岡市	北方町	土石流	有	800	20161208	801	20161208	
10 426 1 30	木戸ノ元谷川	延岡市	北方町	土石流	有	800	20161208	801	20161208	
10 426 1 31	一本松谷川	延岡市	北方町	土石流	有	800	20161208			
10 426 1 32	木落シ谷川	延岡市	北方町	土石流	有	800	20161208	801	20161208	
10 426 1 33	猪落谷川	延岡市	北方町	土石流	有	800	20161208	801	20161208	
10 426 1 34	西上水流沢	延岡市	北方町	土石流	有	24	20120112	25	20120112	
10 426 1 34	新① 西上水流沢-新①	延岡市	北方町	土石流	有	976	20181220	978	20181220	
10 426 1 34	新② 西上水流沢-新②	延岡市	北方町	土石流	有	976	20181220	978	20181220	
10 426 1 35	東上水流沢	延岡市	北方町	土石流	有	24	20120112	25	20120112	
10 426 1 35	新① 東上水流沢-新①	延岡市	北方町	土石流	有	24	20120112			
10 426 1 36	西上水流沢	延岡市	北方町	土石流	有	977	20181220	977	20181220	
10 426 1 37	足鍋沢川①	延岡市	北方町	土石流	有	977	20181220	979	20181220	
10 426 1 38	足鍋沢川②	延岡市	北方町	土石流	有	977	20181220	979	20181220	
10 426 1 39	和田ノ追川-1	延岡市	北方町	土石流	有	977	20181220	979	20181220	
10 426 1 39	2 和田ノ追川-2	延岡市	北方町	土石流	有	977	20181220	979	20181220	
10 426 1 40	瀬越沢	延岡市	北方町	土石流	有	160	20180122	161	20180122	
10 426 1 41	下三樋谷川	延岡市	北方町	土石流	有	348	20180301			
10 426 1 42	三樋谷川	延岡市	北方町	土石流	有	348	20180301	350	20180301	
10 426 1 43	石上中谷川	延岡市	北方町	土石流	有	563	20160829	565	20160829	
10 426 1 44	桑水流谷川	延岡市	北方町	土石流	有	976	20181220			
10 426 1 45	二股谷川	延岡市	北方町	土石流	有	976	20181220	978	20181220	
10 426 1 46	二股西谷川	延岡市	北方町	土石流	有	976	20181220	978	20181220	
10 426 1 47	前畑谷川	延岡市	北方町	土石流	有	977	20181220			
10 426 1 48	笠下谷川	延岡市	北方町	土石流	有	977	20181220			
10 426 1 49	中の小谷川	延岡市	北方町	土石流	有	134	20160225			
10 426 1 50	1 打扇谷川-1	延岡市	北方町	土石流	有	967	20181217			
10 426 1 50	2 打扇谷川-2	延岡市	北方町	土石流	有	967	20181217	968	20181217	
10 426 2 1	第二滝下沢	延岡市	北方町	土石流	有	160	20180122	161	20180122	
10 426 2 2	桑水流沢	延岡市	北方町	土石流	有	800	20161208			
10 426 2 3	黒原沢川	延岡市	北方町	土石流	有	502	20140911	503	20140911	
10 426 2 4	平野沢	延岡市	北方町	土石流	有	24	20120112	25	20120112	
10 426 2 5	橋場谷川	延岡市	北方町	土石流	有	800	20161208	801	20161208	
10 426 2 6	東木戸ノ元谷川	延岡市	北方町	土石流	有	800	20161208	801	20161208	
10 426 2 7	猪底沢	延岡市	北方町	土石流	有	800	20161208	801	20161208	
10 426 2 8	大保下沢	延岡市	北方町	土石流	有	976	20181220	978	20181220	
10 426 2 9	下渡谷川	延岡市	北方町	土石流	有	976	20181220	978	20181220	
10 426 2 10	下渡沢	延岡市	北方町	土石流	有	976	20181220	978	20181220	
10 426 2 12	駄小屋沢	延岡市	北方町	土石流	有	976	20181220	978	20181220	
10 426 2 13	南久保山沢	延岡市	北方町	土石流	有	977	20181220			
10 426 2 14	1 瀬越谷川-1	延岡市	北方町	土石流	有	160	20180122	161	20180122	
10 426 2 14	2 瀬越谷川-2	延岡市	北方町	土石流	有	160	20180122			
10 426 2 15	長瀬沢	延岡市	北方町	土石流	有	160	20180122	161	20180122	
10 426 2 16	ふるどの谷川	延岡市	北方町	土石流	有	160	20180122	161	20180122	
10 426 2 17	坂本谷川	延岡市	北方町	土石流	有	160	20180122	161	20180122	
10 426 2 20	第二小中尾沢	延岡市	北方町	土石流	有	976	20181220	978	20181220	
10 426 2 23	頼木谷川	延岡市	北方町	土石流	有	976	20181220			
10 426 2 24	石上沢	延岡市	北方町	土石流	有	563	20160829	565	20160829	
10 426 2 24	新① 石上沢-新①	延岡市	北方町	土石流	有	563	20160829	565	20160829	
10 426 2 25	1 小田ノ追川-1	延岡市	北方町	土石流	有	977	20181220			
10 426 2 25	2 小田ノ追川-2	延岡市	北方町	土石流	有	977	20181220			
10 426 2 28	唐立沢	延岡市	北方町	土石流	有	976	20181220	978	20181220	
10 426 2 29	唐立沢川	延岡市	北方町	土石流	有	976	20181220	978	20181220	
10 426 2 30	櫻原谷川	延岡市	北方町	土石流	有	976	20181220	978	20181220	
10 426 2 31	二股桑水流沢	延岡市	北方町	土石流	有	976	20181220	978	20181220	
10 426 2 32	代官谷追川	延岡市	北方町	土石流	有	976	20181220	978	20181220	
10 426 2 33	代官谷川	延岡市	北方町	土石流	有	976	20181220	978	20181220	
10 426 2 34	笠下沢	延岡市	北方町	土石流	有	977	20181220	979	20181220	
10 426 2 36	第二笠下黒原沢	延岡市	北方町	土石流	有	977	20181220	979	20181220	
10 426 2 37	桑水流沢川	延岡市	北方町	土石流	有	134	20160225			
10 426 2 38	瀬口沢川	延岡市	北方町	土石流	有	134	20160225	135	20160225	
10 426 2 39	1 伊ノ木谷川-1	延岡市	北方町	土石流	有	134	20160225			
10 426 2 39	2 伊ノ木谷川-2	延岡市	北方町	土石流	有	134	20160225			
10 426 2 40	谷頭谷川	延岡市	北方町	土石流	有	800	20161208	801	20161208	
10 426 2 41	1 荒谷川-1	延岡市	北方町	土石流	有	967	20181217			
10 426 2 41	2 荒谷川-2	延岡市	北方町	土石流	有	967	20181217	968	20181217	
I 1 1636	角田第1	延岡市	北方町	急傾斜地	有	977	20181220	979	20181220	
I 1 1637	1 角田第2-1	延岡市	北方町	急傾斜地	有	977	20181220	979	20181220	
I 1 1637	2 角田第2-2	延岡市	北方町	急傾斜地	有	977	20181220	979	20181220	
I 1 1637	新① 角田第2-新①	延岡市	北方町	急傾斜地	有	977	20181220	979	20181220	
I 1 1637	新② 角田第2-新②	延岡市	北方町	急傾斜地	有	977	20181220	979	20181220	
I 1 1638	1 笠下-1	延岡市	北方町	急傾斜地	有	977	20181220	979	20181220	
I 1 1638	2 笠下-2	延岡市	北方町	急傾斜地	有	977	20181220	979	20181220	
I 1 1638	3 笠下-3	延岡市	北方町	急傾斜地	有	977	20181220	979	20181220	
I 1 1638	4 笠下-4	延岡市	北方町	急傾斜地	有	977	20181220	979	20181220	
I 1 1638	5 笠下-5	延岡市	北方町	急傾斜地	有	977	20181220	979	20181220	
I 1 1638	6 笠下-6	延岡市	北方町	急傾斜地	有	977	20181220	979	20181220	
I 1 1639	東野々下	延岡市	北方町	急傾斜地	有	977	20181220	979	20181220	
I 1 1640	川水流第1	延岡市	北方町	急傾斜地	有	977	20181220	979	20181220	
I 1 1641	1 川水流第2-1	延岡市	北方町	急傾斜地	有	977	20181220	979	20181220	
I 1 1641	2 川水流第2-2	延岡市	北方町	急傾斜地	有	977	20181220	979	20181220	
I 1 1641	新① 川水流第2-新①	延岡市	北方町	急傾斜地	有	977	20181220	979	20181220	
I 1 1641	新② 川水流第2-新②	延岡市	北方町	急傾斜地	有	977	20181220	979	20181220	
I 1 1642	桑水流	延岡市	北方町	急傾斜地	有	134	20160225	135	20160225	
I 1 1643	上崎	延岡市	北方町	急傾斜地	有	977	20181220	979	20181220	
I 1 1644	恵比須	延岡市	北方町	急傾斜地	有	976	20181220	978	20181220	
I 1 1645	下渡	延岡市	北方町	急傾斜地	有	976	20181220	978	20181220	
I 1 1646	1 尾払谷-1	延岡市	北方町	急傾斜地	有	800	20161208	801	20161208	
I 1 1646	2 尾払谷-2	延岡市	北方町	急傾斜地	有	800	20161208	801	20161208	
I 1 1647	1 八峡1-1	延岡市	北方町	急傾斜地	有	800	20161208	801	20161208	
I 1 1647	2 八峡1-2	延岡市	北方町	急傾斜地	有	800	20161208	801	20161208	
I 1 1648	船迫	延岡市	北方町	急傾斜地	有	800	20161208	801	20161208	
I 1 1649	早日渡	延岡市	北方町	急傾斜地	有	800	20161208	801	20161208	
I 1 1650	1 井の川-1	延岡市	北方町	急傾斜地	有	800	20161208	801	20161208	
I 1 1650	2 井の川-2	延岡市	北方町	急傾斜地	有	800	20161208	801	20161208	
I 1 1651	亀ヶ崎	延岡市	北方町	急傾斜地	有	967	20181217	968	20181217	
I 1 1652	城	延岡市	北方町	急傾斜地	有	967	20181217	968	20181217	
I 1 1655	1 滝下-4-1	延岡市	北方町	急傾斜地	有	160	20180122	161	20180122	
I 1 1655	2 滝下-4-2	延岡市	北方町	急傾斜地	有	160	20180122	161	20180122	
I 1 1655	3 滝下-4-3	延岡市	北方町	急傾斜地	有	160	20180122	161	20180122	
I 1 1656	1 椎畑-1	延岡市	北方町	急傾斜地	有	563	20160829	565	20160829	
I 1 1656	10 椎畑-10	延岡市	北方町	急傾斜地	有	563	20160829	565	20160829	
I 1 1656	11 椎畑-11	延岡市	北方町	急傾斜地	有	563	20160829	565	20160829	



箇所番号	区域名	市町村	町・大字	自然現象の種類	土砂災害特別警戒区域 有、無	法定状況			法定状況		
						公示番号 (イエロー) 号	公示日 (イエロー)	備考	公示番号 (レッド) 号	公示日 (レッド)	備考
I 1 1656 12	椎畑-12	延岡市	北方町	急傾斜地	有	563	20160829		565	20160829	
I 1 1656 13	椎畑-13	延岡市	北方町	急傾斜地	有	563	20160829		565	20160829	
I 1 1656 2	椎畑-2	延岡市	北方町	急傾斜地	有	563	20160829		565	20160829	
I 1 1656 3	椎畑-3	延岡市	北方町	急傾斜地	有	563	20160829		565	20160829	
I 1 1656 4	椎畑-4	延岡市	北方町	急傾斜地	有	563	20160829		565	20160829	
I 1 1656 5	椎畑-5	延岡市	北方町	急傾斜地	有	563	20160829		565	20160829	
I 1 1656 6	椎畑-6	延岡市	北方町	急傾斜地	有	563	20160829		565	20160829	
I 1 1656 7	椎畑-7	延岡市	北方町	急傾斜地	有	563	20160829		565	20160829	
I 1 1656 8	椎畑-8	延岡市	北方町	急傾斜地	有	563	20160829		565	20160829	
I 1 1656 9	椎畑-9	延岡市	北方町	急傾斜地	無	563	20160829				
I 1 1656 新①	椎畑-新①	延岡市	北方町	急傾斜地	有	563	20160829		565	20160829	
I 1 1656 新②	椎畑-新②	延岡市	北方町	急傾斜地	有	563	20160829		565	20160829	
I 1 1657	日平第1	延岡市	北方町	急傾斜地	有	563	20160829		565	20160829	
I 1 1659	松崎	延岡市	北方町	急傾斜地	有	207	20140324		208	20140324	
I 1 1660	楢峰	延岡市	北方町	急傾斜地	有	207	20140324		208	20140324	
I 1 1661 1	波掃第1-1	延岡市	北方町	急傾斜地	有	207	20140324		208	20140324	
I 1 1661 2	波掃第1-2	延岡市	北方町	急傾斜地	有	207	20140324		208	20140324	
I 1 1663 1	長野-1	延岡市	北方町	急傾斜地	有	207	20140324		208	20140324	
I 1 1663 2	長野-2	延岡市	北方町	急傾斜地	有	207	20140324		208	20140324	
I 1 1663 3	長野-3	延岡市	北方町	急傾斜地	有	207	20140324		208	20140324	
I 1 1663 4	長野-4	延岡市	北方町	急傾斜地	有	207	20140324		208	20140324	
I 1 1663 5	長野-5	延岡市	北方町	急傾斜地	有	207	20140324		208	20140324	
I 1 1663 6	長野-6	延岡市	北方町	急傾斜地	有	207	20140324		208	20140324	
I 1 1665 1	八幡森	延岡市	北方町	急傾斜地	有	800	20161208		801	20161208	
I 1 1665 2	八幡森	延岡市	北方町	急傾斜地	有	800	20161208		801	20161208	
I 1 1666	東の内	延岡市	北方町	急傾斜地	有	800	20161208		801	20161208	
I 1 1668 1	唐立(1)-1	延岡市	北方町	急傾斜地	有	976	20181220		978	20181220	
I 1 1668 2	唐立(1)-2	延岡市	北方町	急傾斜地	有	976	20181220		978	20181220	
I 1 1668 新①	唐立-新①	延岡市	北方町	急傾斜地	有	976	20181220		978	20181220	
I 1 1668 新②	唐立-新②	延岡市	北方町	急傾斜地	有	976	20181220		978	20181220	
I 1 1669 1	二股桑水流(1)-1	延岡市	北方町	急傾斜地	有	976	20181220		978	20181220	
I 1 1669 2	二股桑水流(1)-2	延岡市	北方町	急傾斜地	有	976	20181220		978	20181220	
I 1 1670 1	二股(1)-1	延岡市	北方町	急傾斜地	有	976	20181220		978	20181220	
I 1 1670 2	二股(1)-2	延岡市	北方町	急傾斜地	有	976	20181220		978	20181220	
I 1 1670 3	二股(1)-3	延岡市	北方町	急傾斜地	有	976	20181220		978	20181220	
I 1 1670 4	二股(1)-4	延岡市	北方町	急傾斜地	有	976	20181220		978	20181220	
I 1 1671 1	頼木-1	延岡市	北方町	急傾斜地	有	976	20181220		978	20181220	
I 1 1671 2	頼木-2	延岡市	北方町	急傾斜地	有	976	20181220		978	20181220	
I 1 1672 1	石上-1	延岡市	北方町	急傾斜地	有	563	20160829		565	20160829	
I 1 1672 2	石上-2	延岡市	北方町	急傾斜地	有	563	20160829		565	20160829	
I 1 1672 3	石上-3	延岡市	北方町	急傾斜地	有	563	20160829		565	20160829	
I 1 1675 1	板ヶ平-1	延岡市	北方町	急傾斜地	有	348	20180301		350	20180301	
I 1 1675 2	板ヶ平-2	延岡市	北方町	急傾斜地	有	348	20180301		350	20180301	
I 1 1678	上中尾	延岡市	北方町	急傾斜地	有	976	20181220		978	20181220	
I 1 1679	小中尾	延岡市	北方町	急傾斜地	有	976	20181220		978	20181220	
I 1 1680	下水流	延岡市	北方町	急傾斜地	有	160	20180122		161	20180122	
I 1 1681	瀬越	延岡市	北方町	急傾斜地	有	160	20180122		161	20180122	
I 1 1682	後曾木	延岡市	北方町	急傾斜地	有	977	20181220		979	20181220	
I 1 1683 1	下曾木第1-1	延岡市	北方町	急傾斜地	有	977	20181220		979	20181220	
I 1 1683 2	下曾木第1-2	延岡市	北方町	急傾斜地	有	977	20181220		979	20181220	
I 1 1683 3	下曾木第1-3	延岡市	北方町	急傾斜地	有	977	20181220		979	20181220	
I 1 1683 4	下曾木第1-4	延岡市	北方町	急傾斜地	有	977	20181220		979	20181220	
I 1 1683 5	下曾木第1-5	延岡市	北方町	急傾斜地	有	977	20181220		979	20181220	
I 1 1684 1	下曾木第2-1	延岡市	北方町	急傾斜地	有	176	20130318		177	20130318	
I 1 1684 2	下曾木第2-2	延岡市	北方町	急傾斜地	無	176	20130318				
I 1 1685	柳瀬	延岡市	北方町	急傾斜地	有	977	20181220		979	20181220	
I 1 1686	南久保山	延岡市	北方町	急傾斜地	有	977	20181220		979	20181220	
I 1 2201 1	角田第3-1	延岡市	北方町	急傾斜地	有	977	20181220		979	20181220	
I 1 2201 2	角田第3-2	延岡市	北方町	急傾斜地	無	977	20181220				
I 1 2201 3	角田第3-3	延岡市	北方町	急傾斜地	有	977	20181220		979	20181220	
I 1 2202	北久保山	延岡市	北方町	急傾斜地	有	977	20181220		979	20181220	
I 1 2204 1	美々地-1	延岡市	北方町	急傾斜地	無	207	20140324				
I 1 2204 2	美々地-2	延岡市	北方町	急傾斜地	無	207	20140324				
I 1 2217	笠下第2	延岡市	北方町	急傾斜地	有	977	20181220		979	20181220	
I 1 2219	上水流第1	延岡市	北方町	急傾斜地	有	977	20181220		979	20181220	
I 1 2220 1	上水流第2-1	延岡市	北方町	急傾斜地	有	977	20181220		979	20181220	
I 1 2220 2	上水流第2-2	延岡市	北方町	急傾斜地	有	977	20181220		979	20181220	
I 1 2220 3	上水流第2-3	延岡市	北方町	急傾斜地	有	977	20181220		979	20181220	
I 1 3673 1	笠下黒原-1-1	延岡市	北方町	急傾斜地	無	977	20181220				
I 1 3673 2	笠下黒原-1-2	延岡市	北方町	急傾斜地	有	977	20181220		979	20181220	
I 1 3674	笠下黒原-2	延岡市	北方町	急傾斜地	有	977	20181220		979	20181220	
I 1 3675 1	蔵田-1-1	延岡市	北方町	急傾斜地	有	976	20181220		978	20181220	
I 1 3675 2	蔵田-1-2	延岡市	北方町	急傾斜地	無	976	20181220				
I 1 3676 1	内の口-1	延岡市	北方町	急傾斜地	有	800	20161208		801	20161208	
I 1 3676 2	内の口-2	延岡市	北方町	急傾斜地	有	800	20161208		801	20161208	
I 1 3676 新①	内の口-新①	延岡市	北方町	急傾斜地	有	800	20161208		801	20161208	
I 1 3677	後曾木-1	延岡市	北方町	急傾斜地	有	977	20181220		979	20181220	
I 1 3679 1	狩底-1-1	延岡市	北方町	急傾斜地	有	800	20161208		801	20161208	
I 1 3679 2	狩底-1-2	延岡市	北方町	急傾斜地	無	800	20161208				
I 1 3680	上鹿川-1	延岡市	北方町	急傾斜地	有	800	20161208		801	20161208	
I 1 3681	下鹿川-1	延岡市	北方町	急傾斜地	有	800	20161208		801	20161208	
I 1 3682	下鹿川-2	延岡市	北方町	急傾斜地	有	700	20151116		701	20151116	
I 1 3683 1	板上-1-1	延岡市	北方町	急傾斜地	有	563	20160829		565	20160829	
I 1 3683 2	板上-1-2	延岡市	北方町	急傾斜地	有	563	20160829		565	20160829	
I 1 3683 3	板上-1-3	延岡市	北方町	急傾斜地	有	563	20160829		565	20160829	
I 1 3683 新①	板上-1-新①	延岡市	北方町	急傾斜地	有	563	20160829		565	20160829	
I 1 3684	二股-1	延岡市	北方町	急傾斜地	有	976	20181220		978	20181220	
I 1 3686	三樵-1	延岡市	北方町	急傾斜地	有	348	20180301		350	20180301	
I 1 3688	唐立-1	延岡市	北方町	急傾斜地	有	976	20181220		978	20181220	
I 1 3689	早日渡上-1	延岡市	北方町	急傾斜地	有	967	20181217		968	20181217	
I 1 3689 新①	早日渡上-1-新①	延岡市	北方町	急傾斜地	有	967	20181217		968	20181217	
I 1 3690	川水流第3	延岡市	北方町	急傾斜地	有	24	20120112		25	20120112	
I 1 3691	曾木原-1	延岡市	北方町	急傾斜地	有	977	20181220		979	20181220	
I 1 3692	二股桑水流-1	延岡市	北方町	急傾斜地	有	976	20181220		978	20181220	
I 1 3693	片内-1	延岡市	北方町	急傾斜地	有	796	20181018		797	20181018	
I 2 251	上中尾-1	延岡市	北方町	急傾斜地	有	976	20181220		978	20181220	
I 2 252	三樵-2	延岡市	北方町	急傾斜地	有	348	20180301		350	20180301	
I 2 253 1	川水流第4-1	延岡市	北方町	急傾斜地	有	24	20120112		25	20120112	
I 2 253 2	川水流第4-2	延岡市	北方町	急傾斜地	有	24	20120112		25	20120112	
I 2 253 3	川水流第4-3	延岡市	北方町	急傾斜地	有	24	20120112		25	20120112	
I 2 254 1	笠下第3-1	延岡市	北方町	急傾斜地	有	977	20181220		979	20181220	
I 2 254 2	笠下第3-2	延岡市	北方町	急傾斜地	有	977	20181220		979	20181220	
II 1 1653	久保	延岡市	北方町	急傾斜地	有	967	20181217		968	20181217	
II 1 1654	荒平	延岡市	北方町	急傾斜地	有	967	20181217		968	20181217	
II 1 1662 1	波掃第2-1	延岡市	北方町	急傾斜地	有	207	20140324		208	20140324	
II 1 1662 2	波掃第2-2	延岡市	北方町	急傾斜地	有	207	20140324		208	20140324	
II 1 1662 新①	波掃第2-新①	延岡市	北方町	急傾斜地	有	976	20181220		978	20181220	

箇所番号	区域名	市町村	町・大字	自然現象の種類	土砂災害特別警戒区域 有、無	法指定状況			法指定状況			
						公示番号 (イエロー) 号	公示日 (イエロー)	備考	公示番号 (レッド) 号	公示日 (レッド)	備考	
II 1 1667	1	上鹿川-1	延岡市	北方町	急傾斜地	有	134	20160225		135	20160225	
II 1 1667	2	上鹿川-2	延岡市	北方町	急傾斜地	有	134	20160225		135	20160225	
II 1 1673		大保下	延岡市	北方町	急傾斜地	有	976	20181220		978	20181220	
II 1 1674		三槌	延岡市	北方町	急傾斜地	有	348	20180301		350	20180301	
II 1 1676		小原	延岡市	北方町	急傾斜地	有	348	20180301		350	20180301	
II 1 1677		大中尾	延岡市	北方町	急傾斜地	有	976	20181220		978	20181220	
II 1 1687		狩底	延岡市	北方町	急傾斜地	有	800	20161208		801	20161208	
II 1 2203		桑水流第2	延岡市	北方町	急傾斜地	有	134	20160225		135	20160225	
II 1 2205		滝の上	延岡市	北方町	急傾斜地	有	977	20181220		979	20181220	
II 1 2206		菅原	延岡市	北方町	急傾斜地	有	796	20181018		797	20181018	
II 1 2216	1	八幡森第2-1	延岡市	北方町	急傾斜地	有	24	20120112		25	20120112	
II 1 2216	2	八幡森第2-2	延岡市	北方町	急傾斜地	有	24	20120112		25	20120112	
II 1 2223		足鍋第1	延岡市	北方町	急傾斜地	有	977	20181220		979	20181220	
II 1 7639		足鍋第2	延岡市	北方町	急傾斜地	有	977	20181220		979	20181220	
II 1 7640		大中尾-1	延岡市	北方町	急傾斜地	有	976	20181220		978	20181220	
II 1 7640	新①	大中尾-1-新①	延岡市	北方町	急傾斜地	有	976	20181220		978	20181220	
II 1 7641	1	上鹿川2-1	延岡市	北方町	急傾斜地	有	134	20160225		135	20160225	
II 1 7641	2	上鹿川2-2	延岡市	北方町	急傾斜地	有	134	20160225		135	20160225	
II 1 7642		下鹿川3	延岡市	北方町	急傾斜地	有	24	20120112		25	20120112	
II 1 7643		下鹿川4	延岡市	北方町	急傾斜地	有	24	20120112		25	20120112	
II 1 7644		猪之内1	延岡市	北方町	急傾斜地	有	700	20151116		701	20151116	
II 1 7645		猪之内2	延岡市	北方町	急傾斜地	有	700	20151116		701	20151116	
II 1 7646		猪之内3	延岡市	北方町	急傾斜地	有	700	20151116		701	20151116	
II 1 7647		猪之内4	延岡市	北方町	急傾斜地	有	700	20151116		701	20151116	
II 1 7647	新①	猪之内4-新①	延岡市	北方町	急傾斜地	有	796	20181018		797	20181018	
II 1 7647	新②	猪之内4-新②	延岡市	北方町	急傾斜地	有	796	20181018		797	20181018	
II 1 7647	新③	猪之内4-新③	延岡市	北方町	急傾斜地	有	796	20181018		797	20181018	
II 1 7648		猪之内5	延岡市	北方町	急傾斜地	有	700	20151116		701	20151116	
II 1 7649		猪之内6	延岡市	北方町	急傾斜地	有	700	20151116		701	20151116	
II 1 7650		片内-2	延岡市	北方町	急傾斜地	有	796	20181018		797	20181018	
II 1 7651		片内-3	延岡市	北方町	急傾斜地	有	796	20181018		797	20181018	
II 1 7652		片内-4	延岡市	北方町	急傾斜地	有	796	20181018		797	20181018	
II 1 7654		大保下-2	延岡市	北方町	急傾斜地	有	976	20181220		978	20181220	
II 1 7655		大保下-3	延岡市	北方町	急傾斜地	有	976	20181220		978	20181220	
II 1 7656	1	板上-2-1	延岡市	北方町	急傾斜地	有	563	20160829		565	20160829	
II 1 7656	2	板上-2-2	延岡市	北方町	急傾斜地	有	563	20160829		565	20160829	
II 1 7656	3	板上-2-3	延岡市	北方町	急傾斜地	有	563	20160829		565	20160829	
II 1 7657		板上-3	延岡市	北方町	急傾斜地	有	563	20160829		565	20160829	
II 1 7657	新①	板上-3-新①	延岡市	北方町	急傾斜地	有	563	20160829		565	20160829	
II 1 7658	1	板上-4-1	延岡市	北方町	急傾斜地	有	563	20160829		565	20160829	
II 1 7658	2	板上-4-2	延岡市	北方町	急傾斜地	有	563	20160829		565	20160829	
II 1 7659		菅原-1	延岡市	北方町	急傾斜地	有	796	20181018		797	20181018	
II 1 7659	新①	菅原-1-新①	延岡市	北方町	急傾斜地	有	796	20181018		797	20181018	
II 1 7659	新②	菅原-1-新②	延岡市	北方町	急傾斜地	有	796	20181018		797	20181018	
II 1 7660		二股-2	延岡市	北方町	急傾斜地	有	976	20181220		978	20181220	
II 1 7661		二股-3	延岡市	北方町	急傾斜地	有	976	20181220		978	20181220	
II 1 7662		菅原-2	延岡市	北方町	急傾斜地	有	796	20181018		797	20181018	
II 1 7663		菅原-3	延岡市	北方町	急傾斜地	有	796	20181018		797	20181018	
II 1 7664		横峰2	延岡市	北方町	急傾斜地	有	207	20140324		208	20140324	
II 1 7665	1	美々地1-1	延岡市	北方町	急傾斜地	有	207	20140324		208	20140324	
II 1 7665	2	美々地1-2	延岡市	北方町	急傾斜地	有	207	20140324		208	20140324	
II 1 7666	1	三ヶ村-1-1	延岡市	北方町	急傾斜地	有	850	20161222	指定解除	801	20161208	
II 1 7666	2	三ヶ村-1-2	延岡市	北方町	急傾斜地	有	850	20161222	指定解除	801	20161208	
II 1 7667	1	三ヶ村-2-1	延岡市	北方町	急傾斜地	有	850	20161222	指定解除	801	20161208	
II 1 7667	2	三ヶ村-2-2	延岡市	北方町	急傾斜地	有	850	20161222	指定解除	801	20161208	
II 1 7668		三ヶ村3	延岡市	北方町	急傾斜地	有	850	20161222	指定解除	801	20161208	
II 1 7669		三ヶ村4	延岡市	北方町	急傾斜地	有	850	20161222	指定解除	801	20161208	
II 1 7670		岩屋ヶ平-1	延岡市	北方町	急傾斜地	有	976	20181220		978	20181220	
II 1 7671		岩屋ヶ平-2	延岡市	北方町	急傾斜地	有	976	20181220		978	20181220	
II 1 7672		頼木①	延岡市	北方町	急傾斜地	有	976	20181220		978	20181220	
II 1 7673	1	横峰-3-1	延岡市	北方町	急傾斜地	有	563	20160829		565	20160829	
II 1 7673	2	横峰-3-2	延岡市	北方町	急傾斜地	有	563	20160829		565	20160829	
II 1 7674		椎畑-1	延岡市	北方町	急傾斜地	有	160	20180122		161	20180122	
II 1 7677		八峡-1	延岡市	北方町	急傾斜地	有	800	20161208		801	20161208	
II 1 7678		八峡-2	延岡市	北方町	急傾斜地	有	800	20161208		801	20161208	
II 1 7679		八峡-3	延岡市	北方町	急傾斜地	有	800	20161208		801	20161208	
II 1 7680		八峡-4	延岡市	北方町	急傾斜地	有	800	20161208		801	20161208	
II 1 7682		岩屋ヶ平-3	延岡市	北方町	急傾斜地	有	976	20181220		978	20181220	
II 1 7682	新①	岩屋ヶ平-3-新①	延岡市	北方町	急傾斜地	有	976	20181220		978	20181220	
II 1 7683	新①	三槌-3-新①	延岡市	北方町	急傾斜地	有	348	20180301		350	20180301	
II 1 7683	新②	三槌-3-新②	延岡市	北方町	急傾斜地	有	348	20180301		350	20180301	
II 1 7684		椋原-1	延岡市	北方町	急傾斜地	有	976	20181220		978	20181220	
II 1 7685		椋原-2	延岡市	北方町	急傾斜地	有	976	20181220		978	20181220	
II 1 7686		椋原-3	延岡市	北方町	急傾斜地	有	976	20181220		978	20181220	
II 1 7687		唐立-2	延岡市	北方町	急傾斜地	有	976	20181220		978	20181220	
II 1 7688		唐立-3	延岡市	北方町	急傾斜地	有	976	20181220		978	20181220	
II 1 7689		唐立-4	延岡市	北方町	急傾斜地	有	976	20181220		978	20181220	
II 1 7691		早日渡上-2	延岡市	北方町	急傾斜地	有	967	20181217		968	20181217	
II 1 7692		早日渡上-3	延岡市	北方町	急傾斜地	有	967	20181217		968	20181217	
II 1 7693		早日渡中-1	延岡市	北方町	急傾斜地	有	967	20181217		968	20181217	
II 1 7693	新①	早日渡中-1-新①	延岡市	北方町	急傾斜地	有	967	20181217		968	20181217	
II 1 7694		早日渡中-2	延岡市	北方町	急傾斜地	有	967	20181217		968	20181217	
II 1 7695		早日渡中-3	延岡市	北方町	急傾斜地	有	967	20181217		968	20181217	
II 1 7697		早日渡下-2	延岡市	北方町	急傾斜地	有	800	20161208		801	20161208	
II 1 7698		八峡-5	延岡市	北方町	急傾斜地	有	800	20161208		801	20161208	
II 1 7699		八峡-6	延岡市	北方町	急傾斜地	有	800	20161208		801	20161208	
II 1 7700		八峡-7	延岡市	北方町	急傾斜地	有	800	20161208		801	20161208	
II 1 7701		八峡-8	延岡市	北方町	急傾斜地	有	800	20161208		801	20161208	
II 1 7702		八峡9	延岡市	北方町	急傾斜地	有	570	20150924		571	20150924	
II 1 7703	1	長瀬-1	延岡市	北方町	急傾斜地	有	160	20180122		161	20180122	
II 1 7703	2	長瀬-2	延岡市	北方町	急傾斜地	有	160	20180122		161	20180122	
II 1 7704		早日渡上-4	延岡市	北方町	急傾斜地	有	967	20181217		968	20181217	
II 1 7706		早日渡上-6	延岡市	北方町	急傾斜地	有	967	20181217		968	20181217	
II 1 7707		早日渡上-7	延岡市	北方町	急傾斜地	有	967	20181217		968	20181217	
II 1 7708		早日渡下-3	延岡市	北方町	急傾斜地	有	800	20161208		801	20161208	
II 1 7708	新①	早日渡下-3-新①	延岡市	北方町	急傾斜地	有	967	20181217		968	20181217	
II 1 7708	新②	早日渡下-3-新②	延岡市	北方町	急傾斜地	有	967	20181217		968	20181217	
II 1 7709		下渡-1	延岡市	北方町	急傾斜地	有	976	20181220		978	20181220	
II 1 7709	新①	下渡-1-新①	延岡市	北方町	急傾斜地	有	976	20181220		978	20181220	
II 1 7710		下渡-2	延岡市	北方町	急傾斜地	有	976	20181220		978	20181220	
II 1 7711		早日渡下-4	延岡市	北方町	急傾斜地	有	967	20181217		968	20181217	
II 1 7712		早日渡下-5	延岡市	北方町	急傾斜地	有	967	20181217		968	20181217	
II 1 7714		駄小屋-1	延岡市	北方町	急傾斜地	有	976	20181220		978	20181220	
II 1 7715		駄小屋-2	延岡市	北方町	急傾斜地	有	976	20181220		978	20181220	
II 1 7715	新①	駄小屋-2-新①	延岡市	北方町	急傾斜地	有	976	20181220		978	20181220	
II 1 7715	新②	駄小屋-2-新②	延岡市	北方町	急傾斜地	有	976	20181220		978	20181220	
II 1 7716</												

箇所番号	区域名	市町村	町・大字	自然現象の種類	土砂災害特別警戒区域 有、無	法指定状況			法指定状況		
						公示番号 (イエロー) 号	公示日 (イエロー)	備考	公示番号 (レッド) 号	公示日 (レッド)	備考
II 1 7716	新①		うそ越-1新①	延岡市 北方町	急傾斜地	無	160	20180122			
II 1 7717			うそ越-2	延岡市 北方町	急傾斜地	有	160	20180122	161	20180122	
II 1 7718			門の内-1	延岡市 北方町	急傾斜地	有	977	20181220	979	20181220	
II 1 7719			門の内-2	延岡市 北方町	急傾斜地	有	977	20181220	979	20181220	
II 1 7720			門の内-3	延岡市 北方町	急傾斜地	有	977	20181220	979	20181220	
II 1 7721			門の内-4	延岡市 北方町	急傾斜地	有	977	20181220	979	20181220	
II 1 7722			駄小屋-3	延岡市 北方町	急傾斜地	有	976	20181220	978	20181220	
II 1 7723			駄小屋-4	延岡市 北方町	急傾斜地	有	976	20181220	978	20181220	
II 1 7724			駄小屋-5	延岡市 北方町	急傾斜地	有	976	20181220	978	20181220	
II 1 7727	新①		猪渡-1	延岡市 北方町	急傾斜地	有	160	20180122	161	20180122	
II 1 7728			猪渡-2	延岡市 北方町	急傾斜地	有	160	20180122	161	20180122	
II 1 7730			後曾木-2	延岡市 北方町	急傾斜地	有	977	20181220	979	20181220	
II 1 7731			後曾木-3	延岡市 北方町	急傾斜地	有	977	20181220	979	20181220	
II 1 7732			松尾	延岡市 北方町	急傾斜地	有	977	20181220	979	20181220	
II 1 7734			曾木原-2	延岡市 北方町	急傾斜地	有	977	20181220	979	20181220	
II 1 7735	新①		荒谷-1	延岡市 北方町	急傾斜地	有	976	20181220	978	20181220	
II 1 7736			荒谷-2	延岡市 北方町	急傾斜地	有	976	20181220	978	20181220	
II 1 7737			荒谷-3	延岡市 北方町	急傾斜地	有	976	20181220	978	20181220	
II 1 7738			荒谷-4	延岡市 北方町	急傾斜地	有	976	20181220	978	20181220	
II 1 7738	新①		荒谷-4新①	延岡市 北方町	急傾斜地	有	976	20181220	978	20181220	
II 1 7739			桑水流第3	延岡市 北方町	急傾斜地	有	134	20160225	135	20160225	
II 1 7740			桑水流第4	延岡市 北方町	急傾斜地	有	134	20160225	135	20160225	
II 1 7741			川水流第5	延岡市 北方町	急傾斜地	有	977	20181220	979	20181220	
II 1 7741	新①		川水流第5新①	延岡市 北方町	急傾斜地	有	977	20181220	979	20181220	
II 1 7743			笠下第4-1	延岡市 北方町	急傾斜地	有	977	20181220	979	20181220	
II 1 7743	2		笠下第4-2	延岡市 北方町	急傾斜地	有	977	20181220	979	20181220	
II 1 7743	新①		笠下第4新①	延岡市 北方町	急傾斜地	有	977	20181220	979	20181220	
II 1 7744			笠下第5	延岡市 北方町	急傾斜地	有	977	20181220	979	20181220	
II 1 7745			笠下第6	延岡市 北方町	急傾斜地	有	977	20181220	979	20181220	
II 1 7746			笠下第7	延岡市 北方町	急傾斜地	有	977	20181220	979	20181220	
II 1 7747			蔵田-2	延岡市 北方町	急傾斜地	有	976	20181220	978	20181220	
II 1 7748			南久保山-2	延岡市 北方町	急傾斜地	有	977	20181220	979	20181220	
II 1 7749			角田第5	延岡市 北方町	急傾斜地	有	977	20181220	979	20181220	
II 1 7750			片内-6	延岡市 北方町	急傾斜地	有	796	20181018	797	20181018	
II 1 8469	1		角田第4-1	延岡市 北方町	急傾斜地	有	977	20181220	979	20181220	
II 1 8469	2		角田第4-2	延岡市 北方町	急傾斜地	有	977	20181220	979	20181220	
II 2 418			滝下-3	延岡市 北方町	急傾斜地	有	160	20180122	161	20180122	
II 2 420			上崎第3	延岡市 北方町	急傾斜地	有	977	20181220	979	20181220	
II 2 420	新①		上崎第3新①	延岡市 北方町	急傾斜地	有	977	20181220	979	20181220	
II 2 421			駄小屋-6	延岡市 北方町	急傾斜地	有	976	20181220	978	20181220	
39 1			滝下	延岡市 北方町	地すべり	無	688	20210909			
39 2			荒平	延岡市 北方町	地すべり	無	688	20210909			
39 3			打扇	延岡市 北方町	地すべり	無	688	20210909			
39 4			屋形原	延岡市 北方町	地すべり	無	688	20210909			
39 5			瀬越	延岡市 北方町	地すべり	無	688	20210909			
39 6			猿渡	延岡市 北方町	地すべり	無	688	20210909			
39 7			猿渡2	延岡市 北方町	地すべり	無	688	20210909			
39 8			足鍋	延岡市 北方町	地すべり	無	688	20210909			
39 9			下崎	延岡市 北方町	地すべり	無	688	20210909			
林39 1			小原	延岡市 北方町	地すべり	無	688	20210909			
林39 2			堂田ノ迫	延岡市 北方町	地すべり	無	688	20210909			
10 427	1	1	奥峯谷川	延岡市 北川町	土石流	有	524	20170914	526	20170914	
10 427	1	2	武平谷川	延岡市 北川町	土石流	有	524	20170914	526	20170914	
10 427	1	3	三足谷川	延岡市 北川町	土石流	有	280	20160407	281	20160407	
10 427	1	3	新①	三足谷川-新①	延岡市 北川町	土石流	有	280	20160407	281	20160407
10 427	1	4	1	俵野川-1	延岡市 北川町	土石流	有	26	20200120		
10 427	1	4	2	俵野川-2	延岡市 北川町	土石流	有	26	20200120	29	20200120
10 427	1	5		可愛小谷川	延岡市 北川町	土石流	有	26	20200120		
10 427	1	6		可愛南谷川	延岡市 北川町	土石流	有	26	20200120		
10 427	1	7		可愛谷川	延岡市 北川町	土石流	有	26	20200120		
10 427	1	8		山下谷沢川	延岡市 北川町	土石流	有	26	20200120	29	20200120
10 427	1	9		山下谷沢	延岡市 北川町	土石流	有	26	20200120	29	20200120
10 427	1	10		山下谷川	延岡市 北川町	土石流	有	26	20200120		
10 427	1	14		坂本谷之川	延岡市 北川町	土石流	有	27	20200120	28	20200120
10 427	1	15		坂本谷川	延岡市 北川町	土石流	有	27	20200120	28	20200120
10 427	1	16		竹瀬谷川	延岡市 北川町	土石流	有	27	20200120		
10 427	1	17		下鍵浦谷川	延岡市 北川町	土石流	有	27	20200120		
10 427	1	18		鍵浦谷川	延岡市 北川町	土石流	有	27	20200120		
10 427	1	19		上鍵浦谷川	延岡市 北川町	土石流	有	27	20200120		
10 427	1	20		森谷川	延岡市 北川町	土石流	有	27	20200120		
10 427	1	21		笹首谷川	延岡市 北川町	土石流	有	27	20200120		
10 427	1	22		曾立谷沢川	延岡市 北川町	土石流	無	1015	20201228		
10 427	1	23		曾立川	延岡市 北川町	土石流	無	1015	20201228		
10 427	1	23	新①	曾立川-新①	延岡市 北川町	土石流	無	1015	20201228		
10 427	1	23	新②	曾立川-新②	延岡市 北川町	土石流	無	1015	20201228		
10 427	1	24		小木口谷川	延岡市 北川町	土石流	有	1015	20201228		
10 427	1	25		深崎谷川	延岡市 北川町	土石流	有	613	20131010	614	20131010
10 427	1	26		櫛の窪沢	延岡市 北川町	土石流	有	47	20190124	49	20190124
10 427	1	27		井出ノ谷	延岡市 北川町	土石流	有	47	20190124	49	20190124
10 427	1	28		糸平谷川	延岡市 北川町	土石流	有	47	20190124	49	20190124
10 427	1	29		黒内谷川	延岡市 北川町	土石流	有	47	20190124	49	20190124
10 427	1	29	新①	黒内谷川-新①	延岡市 北川町	土石流	有	47	20190124	49	20190124
10 427	1	30		大沢	延岡市 北川町	土石流	有	47	20190124	49	20190124
10 427	1	31		八戸谷川	延岡市 北川町	土石流	有	24	20120112	25	20120112
10 427	1	32		替崎小谷川	延岡市 北川町	土石流	有	1015	20201228		
10 427	1	33		木和田谷川	延岡市 北川町	土石流	有	1015	20201228		
10 427	1	34		屋形原谷川	延岡市 北川町	土石流	有	1015	20201228	1021	20201228
10 427	1	35		白石山川	延岡市 北川町	土石流	有	1015	20201228	1021	20201228
10 427	1	36		白石前谷川	延岡市 北川町	土石流	有	1015	20201228	1021	20201228
10 427	1	37		夕府谷川	延岡市 北川町	土石流	有	1015	20201228		
10 427	1	38		元郵便谷川	延岡市 北川町	土石流	有	1015	20201228		
10 427	1	39		伊良原川	延岡市 北川町	土石流	有	1015	20201228		
10 427	1	40		伊良原上谷川	延岡市 北川町	土石流	有	1015	20201228	1021	20201228
10 427	1	41		六条谷川	延岡市 北川町	土石流	有	1015	20201228	1021	20201228
10 427	1	42		深瀬小谷川	延岡市 北川町	土石流	有	1015	20201228	1021	20201228
10 427	1	43		深瀬谷川	延岡市 北川町	土石流	有	1015	20201228	1021	20201228
10 427	1	44		刈鎌谷川	延岡市 北川町	土石流	有	46	20190124		
10 427	1	45		袖ヶ内谷川	延岡市 北川町	土石流	有	348	20180301		
10 427	1	45	新①	袖ヶ内谷川-新①	延岡市 北川町	土石流	有	348	20180301	350	20180301
10 427	1	46		本下塚谷川	延岡市 北川町	土石流	有	1015	20201228	1021	20201228
10 427	1	46	新①	本下塚谷川-新①	延岡市 北川町	土石流	有	1015	20201228	1021	20201228
10 427	1	47		中水流谷川	延岡市 北川町	土石流	有	563	20160829	565	20160829

箇所番号	区域名	市町村	町・大字	自然現象の種類	土砂災害特別警戒区域 有、無	法指定状況		備考	法指定状況	
						公示番号 (イエロー) 号	公示日 (イエロー)		公示番号 (レッド) 号	公示日 (レッド)
10 427 1 50	井出の谷川	延岡市	北川町	土石流	無	563	20160829			
10 427 1 51	井出之谷川	延岡市	北川町	土石流	無	563	20160829			
10 427 1 52	足久谷川	延岡市	北川町	土石流	無	563	20160829			
10 427 1 53	楠木原谷川	延岡市	北川町	土石流	無	1015	20201228	1021	20201228	
10 427 1 54	野峯谷川	延岡市	北川町	土石流	無	1015	20201228			
10 427 1 55	野峯下谷川	延岡市	北川町	土石流	有	1015	20201228	1021	20201228	
10 427 1 56	永代谷川	延岡市	北川町	土石流	有	1015	20201228	1021	20201228	
10 427 1 57	西栗戸谷川	延岡市	北川町	土石流	有	127	20190221	129	20190221	
10 427 1 58	栗戸谷川	延岡市	北川町	土石流	有	127	20190221	129	20190221	
10 427 1 59	岩戸谷川	延岡市	北川町	土石流	有	127	20190221	129	20190221	
10 427 1 60	畑ヶ谷谷川	延岡市	北川町	土石流	有	127	20190221	129	20190221	
10 427 1 60 新①	畑ヶ谷谷川-新①	延岡市	北川町	土石流	有	127	20190221	129	20190221	
10 427 1 61	こうきり谷川	延岡市	北川町	土石流	有	603	20160915	604	20160915	
10 427 1 62	中の迫谷川	延岡市	北川町	土石流	無	922	20201119			
10 427 2 1	矢立谷川	延岡市	北川町	土石流	有	524	20170914	526	20170914	
10 427 2 1 新①	矢立谷川-新①	延岡市	北川町	土石流	有	524	20170914	526	20170914	
10 427 2 1 新②	矢立谷川-新②	延岡市	北川町	土石流	有	524	20170914	526	20170914	
10 427 2 2	上祝子沢川	延岡市	北川町	土石流	有	524	20170914	526	20170914	
10 427 2 5	下祝子谷川	延岡市	北川町	土石流	有	524	20170914	526	20170914	
10 427 2 6	可愛北谷川	延岡市	北川町	土石流	有	26	20200120	29	20200120	
10 427 2 7	新道南小谷川	延岡市	北川町	土石流	有	26	20200120	29	20200120	
10 427 2 8	新道南谷川	延岡市	北川町	土石流	有	26	20200120	29	20200120	
10 427 2 9	新道谷川	延岡市	北川町	土石流	有	26	20200120	29	20200120	
10 427 2 10	北山下沢	延岡市	北川町	土石流	有	26	20200120	29	20200120	
10 427 2 11	新道谷川	延岡市	北川町	土石流	無	26	20200120			
10 427 2 13	日ノ谷沢川	延岡市	北川町	土石流	有	27	20200120	28	20200120	
10 427 2 15	日の谷川	延岡市	北川町	土石流	無	27	20200120			
10 427 2 17 1	ヒラバル谷川-1	延岡市	北川町	土石流	有	1015	20201228	1021	20201228	
10 427 2 17 2	ヒラバル谷川-2	延岡市	北川町	土石流	有	1015	20201228	1021	20201228	
10 427 2 18	山瀬谷川	延岡市	北川町	土石流	有	1015	20201228	1021	20201228	
10 427 2 19	小木口小谷	延岡市	北川町	土石流	無	1015	20201228			
10 427 2 20	野上谷	延岡市	北川町	土石流	有	1015	20201228	1021	20201228	
10 427 2 21	小谷川	延岡市	北川町	土石流	無	47	20190124			
10 427 2 22	仁田ノ内谷川	延岡市	北川町	土石流	有	47	20190124	49	20190124	
10 427 2 24	谷後山谷川	延岡市	北川町	土石流	有	47	20190124	49	20190124	
10 427 2 25	小原谷川	延岡市	北川町	土石流	有	47	20190124	49	20190124	
10 427 2 26	大向谷川	延岡市	北川町	土石流	無	47	20190124			
10 427 2 27	猫谷谷川	延岡市	北川町	土石流	有	1015	20201228	1021	20201228	
10 427 2 31	屋形原谷川	延岡市	北川町	土石流	有	1015	20201228	1021	20201228	
10 427 2 32	タメノクボ谷川	延岡市	北川町	土石流	無	46	20190124			
10 427 2 32 新①	タメノクボ谷川-新①	延岡市	北川町	土石流	有	46	20190124	48	20190124	
10 427 2 33	葛葉南谷川	延岡市	北川町	土石流	有	46	20190124	48	20190124	
10 427 2 34	葛葉中谷川	延岡市	北川町	土石流	有	46	20190124	48	20190124	
10 427 2 34 新①	葛葉中谷川-新①	延岡市	北川町	土石流	有	46	20190124	48	20190124	
10 427 2 35	鏡之谷川	延岡市	北川町	土石流	有	46	20190124	48	20190124	
10 427 2 35 新①	鏡之谷川-新①	延岡市	北川町	土石流	有	46	20190124	48	20190124	
10 427 2 36	葛葉北谷川	延岡市	北川町	土石流	有	46	20190124	48	20190124	
10 427 2 36 新①	葛葉北谷川-新①	延岡市	北川町	土石流	有	46	20190124	48	20190124	
10 427 2 37	松葉谷川	延岡市	北川町	土石流	有	46	20190124	48	20190124	
10 427 2 37 新①	松葉谷川-新①	延岡市	北川町	土石流	無	46	20190124			
10 427 2 38	池の原谷川	延岡市	北川町	土石流	有	348	20180301	350	20180301	
10 427 2 40 1	松葉の沢-1	延岡市	北川町	土石流	有	348	20180301	350	20180301	
10 427 2 40 2	松葉の沢-2	延岡市	北川町	土石流	有	348	20180301	350	20180301	
10 427 2 41	迫の谷川	延岡市	北川町	土石流	有	348	20180301			
10 427 2 44	小窪谷川	延岡市	北川町	土石流	有	348	20180301	350	20180301	
10 427 2 45	堂ヶ迫谷川	延岡市	北川町	土石流	有	348	20180301	350	20180301	
10 427 2 46	西茅場谷川	延岡市	北川町	土石流	有	348	20180301	350	20180301	
10 427 2 47	茅場之谷川	延岡市	北川町	土石流	有	348	20180301	350	20180301	
10 427 2 48	茅場迫谷川	延岡市	北川町	土石流	有	348	20180301	350	20180301	
10 427 2 49	茅場迫谷川	延岡市	北川町	土石流	有	348	20180301	350	20180301	
10 427 2 52	カサの谷川	延岡市	北川町	土石流	有	563	20160829	565	20160829	
10 427 2 53	鹿の谷川	延岡市	北川町	土石流	有	563	20160829	565	20160829	
10 427 2 54	石原谷川	延岡市	北川町	土石流	有	563	20160829	565	20160829	
10 427 2 56	小橋北谷川	延岡市	北川町	土石流	無	563	20160829	565	20160829	
10 427 2 59	小橋南谷川	延岡市	北川町	土石流	有	563	20160829	565	20160829	
10 427 2 60	原場迫谷川	延岡市	北川町	土石流	有	563	20160829	565	20160829	
10 427 2 60 新①	原場迫谷川-新①	延岡市	北川町	土石流	有	563	20160829	565	20160829	
10 427 2 60 新②	原場迫谷川-新②	延岡市	北川町	土石流	有	563	20160829	565	20160829	
10 427 2 61	多良田小谷川	延岡市	北川町	土石流	無	563	20160829			
10 427 2 62 1	平野谷川-1	延岡市	北川町	土石流	有	563	20160829	565	20160829	
10 427 2 62 2	平野谷川-2	延岡市	北川町	土石流	有	563	20160829	565	20160829	
10 427 2 62 新①	平野谷川-新①	延岡市	北川町	土石流	有	563	20160829	565	20160829	
10 427 2 62 新②	平野谷川-新②	延岡市	北川町	土石流	有	563	20160829	565	20160829	
10 427 2 63	猪の島谷川	延岡市	北川町	土石流	無	563	20160829			
10 427 2 63 新①	猪の島谷川-新①	延岡市	北川町	土石流	有	563	20160829	565	20160829	
10 427 2 64	白ヶ谷川	延岡市	北川町	土石流	有	563	20160829	565	20160829	
10 427 2 65	荒谷沢川	延岡市	北川町	土石流	有	563	20160829	565	20160829	
10 427 2 66	足久川	延岡市	北川町	土石流	無	563	20160829			
10 427 2 67	上細見谷沢	延岡市	北川町	土石流	有	1015	20201228	1021	20201228	
10 427 2 68	舞見田谷川	延岡市	北川町	土石流	有	1015	20201228	1021	20201228	
10 427 2 69	市ヶ迫谷川	延岡市	北川町	土石流	有	1015	20201228	1021	20201228	
10 427 2 70	観音滝谷川	延岡市	北川町	土石流	有	1015	20201228	1021	20201228	
10 427 2 71	宮原沢川	延岡市	北川町	土石流	無	127	20190221			
10 427 2 72 新①	川坂川-新①	延岡市	北川町	土石流	有	127	20190221	129	20190221	
10 427 2 73	川坂左支川	延岡市	北川町	土石流	有	127	20190221	129	20190221	
10 427 2 74	川坂谷川	延岡市	北川町	土石流	有	127	20190221	129	20190221	
10 427 2 75	西谷沢川	延岡市	北川町	土石流	無	922	20201119			
10 427 2 76	榑石谷川	延岡市	北川町	土石流	有	603	20160915	604	20160915	
10 427 2 77 1	榑左谷川-1	延岡市	北川町	土石流	有	603	20160915	604	20160915	
10 427 2 77 2	榑左谷川-2	延岡市	北川町	土石流	有	603	20160915	604	20160915	
10 427 2 78	榑谷川	延岡市	北川町	土石流	有	603	20160915	604	20160915	
10 427 2 79	クロジュ谷川	延岡市	北川町	土石流	有	603	20160915	604	20160915	
10 427 2 81	松内谷川	延岡市	北川町	土石流	有	603	20160915	604	20160915	
10 427 2 82	右松内谷川	延岡市	北川町	土石流	有	603	20160915	604	20160915	
10 427 2 83	長谷川谷川	延岡市	北川町	土石流	有	922	20201119	923	20201119	
10 427 2 86	的の谷川	延岡市	北川町	土石流	無	26	20200120			
10 427 2 87	的野谷川	延岡市	北川町	土石流	有	26	20200120	29	20200120	
I 1 1688 1	西脇-1	延岡市	北川町	急傾斜地	有	563	20160829	565	20160829	
I 1 1688 2	西脇-2	延岡市	北川町	急傾斜地	有	563	20160829	565	20160829	
I 1 1689	袖ヶ内	延岡市	北川町	急傾斜地	有	348	20180301	350	20180301	
I 1 1689 新①	袖ヶ内-新①	延岡市	北川町	急傾斜地	有	348	20180301	350	20180301	
I 1 1691	深崎第1	延岡市	北川町	急傾斜地	有	613	20131010	614	20131010	
I 1 1692	深崎第2	延岡市	北川町	急傾斜地	有	613	20131010	614	20131010	
I 1 1693 1	可愛-1	延岡市	北川町	急傾斜地	有	26	20200120	29	20200120	
I 1 1693 2	可愛-2	延岡市	北川町	急傾斜地	有	26	20200120	29	20200120	
I 1 1693 3	可愛-3	延岡市	北川町	急傾斜地	有	26	20200120	29	20200120	
I 1 1696	上迫第3	延岡市	北川町	急傾斜地	有	26	20200120	29	20200120	

箇所番号	区域名	市町村	町・大字	自然現象の種類	土砂災害特別警戒区域 有、無	法指定状況		備考	法指定状況	
						公示番号 (イエロー) 号	公示日 (イエロー)		公示番号 (レッド) 号	公示日 (レッド)
I 1 1697 1	家田西-1	延岡市	北川町	急傾斜地	有	922	20201119	923	20201119	
I 1 1697 2	家田西-2	延岡市	北川町	急傾斜地	有	922	20201119	923	20201119	
I 1 1698	竹ノ下	延岡市	北川町	急傾斜地	有	127	20190221	129	20190221	
I 1 1698 新①	竹ノ下-新①	延岡市	北川町	急傾斜地	有	127	20190221	129	20190221	
I 1 1699	丹仙	延岡市	北川町	急傾斜地	有	922	20201119	923	20201119	
I 1 1700 1	松瀬-1	延岡市	北川町	急傾斜地	有	46	20190124	48	20190124	
I 1 1700 2	松瀬-2	延岡市	北川町	急傾斜地	有	46	20190124	48	20190124	
I 1 1701	上惣下	延岡市	北川町	急傾斜地	有	1015	20201228	1021	20201228	
I 1 1702	深瀬	延岡市	北川町	急傾斜地	有	1015	20201228	1021	20201228	
I 1 1702 新①	深瀬-新①	延岡市	北川町	急傾斜地	有	1015	20201228	1021	20201228	
I 1 1703	寺尾山	延岡市	北川町	急傾斜地	有	1015	20201228	1021	20201228	
I 1 1703 新①	寺尾山-新①	延岡市	北川町	急傾斜地	有	1015	20201228	1021	20201228	
I 1 1704	坂本-1	延岡市	北川町	急傾斜地	有	27	20200120	28	20200120	
I 1 1704 2	坂本-2	延岡市	北川町	急傾斜地	有	27	20200120	28	20200120	
I 1 1704 3	坂本-3	延岡市	北川町	急傾斜地	有	27	20200120	28	20200120	
I 1 1705	坂本第2	延岡市	北川町	急傾斜地	有	27	20200120	28	20200120	
I 1 1706 1	曾立山-1	延岡市	北川町	急傾斜地	有	1015	20201228	1021	20201228	
I 1 1706 2	曾立山-2	延岡市	北川町	急傾斜地	有	1015	20201228	1021	20201228	
I 1 1706 3	曾立山-3	延岡市	北川町	急傾斜地	有	1015	20201228	1021	20201228	
I 1 1706 新①	曾立山-新①	延岡市	北川町	急傾斜地	有	1015	20201228	1021	20201228	
I 1 1708	河原内山	延岡市	北川町	急傾斜地	有	24	20120112	25	20120112	
I 1 1709	本村第1	延岡市	北川町	急傾斜地	有	26	20200120	29	20200120	
I 1 1710	本村第2	延岡市	北川町	急傾斜地	有	26	20200120	29	20200120	
I 1 1711 1	葛葉-1	延岡市	北川町	急傾斜地	有	46	20190124	48	20190124	
I 1 1711 2	葛葉-2	延岡市	北川町	急傾斜地	有	46	20190124	48	20190124	
I 1 1711 新①	葛葉-新①	延岡市	北川町	急傾斜地	有	46	20190124	48	20190124	
I 1 1711 新②	葛葉-新②	延岡市	北川町	急傾斜地	有	46	20190124	48	20190124	
I 1 1712	下惣下	延岡市	北川町	急傾斜地	有	1015	20201228	1021	20201228	
I 1 1713	野鶴	延岡市	北川町	急傾斜地	有	922	20201119	923	20201119	
I 1 1714	中ノ迫第1	延岡市	北川町	急傾斜地	有	922	20201119	923	20201119	
I 1 1715	中ノ迫第2	延岡市	北川町	急傾斜地	有	922	20201119	923	20201119	
I 1 1716	替崎	延岡市	北川町	急傾斜地	有	1015	20201228	1021	20201228	
I 1 1717	夕府	延岡市	北川町	急傾斜地	有	1015	20201228	1021	20201228	
I 1 1719	陰	延岡市	北川町	急傾斜地	有	603	20160915	604	20160915	
I 1 1720 1	下迫-1	延岡市	北川町	急傾斜地	有	26	20200120	29	20200120	
I 1 1720 2	下迫-2	延岡市	北川町	急傾斜地	有	26	20200120	29	20200120	
I 1 1722 1	山下第1	延岡市	北川町	急傾斜地	有	191	20070301	29	20200120	
I 1 1723	山下第2	延岡市	北川町	急傾斜地	有	191	20070301	29	20200120	
I 1 1726	俵野	延岡市	北川町	急傾斜地	有	26	20200120	29	20200120	
I 1 1727	三足	延岡市	北川町	急傾斜地	有	280	20160407	281	20160407	
I 1 1727 新①	三足-新①	延岡市	北川町	急傾斜地	有	280	20160407	281	20160407	
I 1 1728 1	舞見田-1	延岡市	北川町	急傾斜地	有	1015	20201228	1021	20201228	
I 1 1728 2	舞見田-2	延岡市	北川町	急傾斜地	有	1015	20201228	1021	20201228	
I 1 1728 3	舞見田-3	延岡市	北川町	急傾斜地	有	1015	20201228	1021	20201228	
I 1 1728 新①	舞見田-新①	延岡市	北川町	急傾斜地	有	1015	20201228	1021	20201228	
I 1 1728 新②	舞見田-新②	延岡市	北川町	急傾斜地	有	1015	20201228	1021	20201228	
I 1 1728 新③	舞見田-新③	延岡市	北川町	急傾斜地	有	1015	20201228	1021	20201228	
I 1 1728 新④	舞見田-新④	延岡市	北川町	急傾斜地	有	1015	20201228	1021	20201228	
I 1 1729 1	刈鉢-1	延岡市	北川町	急傾斜地	有	46	20190124	48	20190124	
I 1 1729 2	刈鉢-2	延岡市	北川町	急傾斜地	有	46	20190124	48	20190124	
I 1 1730 新①	上赤-新①	延岡市	北川町	急傾斜地	有	47	20190124	49	20190124	
I 1 1731 1	市棚-1	延岡市	北川町	急傾斜地	有	46	20190124	48	20190124	
I 1 1731 2	市棚-2	延岡市	北川町	急傾斜地	有	46	20190124	48	20190124	
I 1 1732	八戸	延岡市	北川町	急傾斜地	有	24	20120112	25	20120112	
I 1 1733	橋岸	延岡市	北川町	急傾斜地	有	27	20200120	28	20200120	
I 1 1734 1	竹瀬-1	延岡市	北川町	急傾斜地	有	27	20200120	28	20200120	
I 1 1734 2	竹瀬-2	延岡市	北川町	急傾斜地	有	27	20200120	28	20200120	
I 1 1734 3	竹瀬-3	延岡市	北川町	急傾斜地	有	27	20200120	28	20200120	
I 1 1735	川坂第2	延岡市	北川町	急傾斜地	有	127	20190221	129	20190221	
I 1 1736 1	川坂-1	延岡市	北川町	急傾斜地	有	127	20190221	129	20190221	
I 1 1736 2	川坂-2	延岡市	北川町	急傾斜地	有	127	20190221	129	20190221	
I 1 1737 1	笹首-1	延岡市	北川町	急傾斜地	有	27	20200120	28	20200120	
I 1 1737 2	笹首-2	延岡市	北川町	急傾斜地	有	27	20200120	28	20200120	
I 1 1738 1	熊田-1	延岡市	北川町	急傾斜地	有	1015	20201228	1021	20201228	
I 1 1738 2	熊田-2	延岡市	北川町	急傾斜地	有	1015	20201228	1021	20201228	
I 1 1738 新①	熊田-新①	延岡市	北川町	急傾斜地	有	1015	20201228	1021	20201228	
I 1 1739	藤迫	延岡市	北川町	急傾斜地	有	922	20201119	923	20201119	
I 1 1740	瀬口	延岡市	北川町	急傾斜地	有	563	20160829	565	20160829	
I 1 1741	下八戸	延岡市	北川町	急傾斜地	有	24	20120112	25	20120112	
I 1 1742	白石第1	延岡市	北川町	急傾斜地	有	1015	20201228	1021	20201228	
I 1 1742 新①	白石第1-新①	延岡市	北川町	急傾斜地	有	1015	20201228	1021	20201228	
I 1 1743	白石第2	延岡市	北川町	急傾斜地	有	1015	20201228	1021	20201228	
I 1 1744	白石第3	延岡市	北川町	急傾斜地	有	1015	20201228	1021	20201228	
I 1 1745 1	田ノ上-1	延岡市	北川町	急傾斜地	有	563	20160829	565	20160829	
I 1 1745 2	田ノ上-2	延岡市	北川町	急傾斜地	有	563	20160829	565	20160829	
I 1 1746	牧	延岡市	北川町	急傾斜地	有	563	20160829	565	20160829	
I 1 1747	飛石	延岡市	北川町	急傾斜地	有	27	20200120	28	20200120	
I 1 1748	日谷	延岡市	北川町	急傾斜地	有	27	20200120	28	20200120	
I 1 1749 1	松内-1	延岡市	北川町	急傾斜地	有	603	20160915	604	20160915	
I 1 1749 2	松内-2	延岡市	北川町	急傾斜地	有	603	20160915	604	20160915	
I 1 1750 1	栗木-1	延岡市	北川町	急傾斜地	有	563	20160829	565	20160829	
I 1 1750 2	栗木-2	延岡市	北川町	急傾斜地	有	563	20160829	565	20160829	
I 1 1751 1	猪島-1	延岡市	北川町	急傾斜地	有	563	20160829	565	20160829	
I 1 1751 2	猪島-2	延岡市	北川町	急傾斜地	有	563	20160829	565	20160829	
I 1 1752	屋形原第1	延岡市	北川町	急傾斜地	有	1015	20201228	1021	20201228	
I 1 1754 1	伊良原-1	延岡市	北川町	急傾斜地	有	1015	20201228	1021	20201228	
I 1 1754 2	伊良原-2	延岡市	北川町	急傾斜地	有	1015	20201228	1021	20201228	
I 1 1754 3	伊良原-3	延岡市	北川町	急傾斜地	有	1015	20201228	1021	20201228	
I 1 1754 4	伊良原-4	延岡市	北川町	急傾斜地	有	1015	20201228	1021	20201228	
I 1 1756	小木口	延岡市	北川町	急傾斜地	有	1015	20201228	1021	20201228	
I 1 1759	矢ヶ内	延岡市	北川町	急傾斜地	有	348	20180301	350	20180301	
I 1 1761	大向	延岡市	北川町	急傾斜地	有	47	20190124	49	20190124	
I 1 2231 1	的野-1	延岡市	北川町	急傾斜地	有	26	20200120	29	20200120	
I 1 2231 2	的野-2	延岡市	北川町	急傾斜地	有	26	20200120	29	20200120	
I 1 2231 3	的野-3	延岡市	北川町	急傾斜地	有	26	20200120	29	20200120	
I 1 2243	足久	延岡市	北川町	急傾斜地	有	563	20160829	565	20160829	
I 1 3694	俵野-1	延岡市	北川町	急傾斜地	有	26	20200120	29	20200120	
I 1 3695	屋形原	延岡市	北川町	急傾斜地	有	1015	20201228	1021	20201228	
I 1 3695 新①	屋形原-新①	延岡市	北川町	急傾斜地	有	1015	20201228	1021	20201228	
I 1 3696	小木口-1	延岡市	北川町	急傾斜地	有	1015	20201228	1021	20201228	
I 1 3697	白木-1	延岡市	北川町	急傾斜地	有	563	20160829	565	20160829	
I 1 3697 新①	白木-1-新①	延岡市	北川町	急傾斜地	有	563	20160829	565	20160829	
I 1 3698	大内	延岡市	北川町	急傾斜地	有	27	20200120	28	20200120	
I 1 3700	家田-1	延岡市	北川町	急傾斜地	有	922	20201119	923	20201119	
I 1 3701	家田-2	延岡市	北川町	急傾斜地	有	922	20201119	923	20201119	
I 1 3704	竹瀬-1-1	延岡市	北川町	急傾斜地	有	26	20200120	29	20200120	

箇所番号	区域名	市町村	町・大字	自然現象の種類	土砂災害特別警戒区域有、無	法指定状況			法指定状況		
						公示番号(イエロー)号	公示日(イエロー)	備考	公示番号(レッド)号	公示日(レッド)	備考
I 1 3704 2	竹瀬-1-2	延岡市	北川町	急傾斜地	有	26	20200120		29	20200120	
I 1 3704 3	竹瀬-1-3	延岡市	北川町	急傾斜地	有	26	20200120		29	20200120	
I 1 3705 1	小畑-1	延岡市	北川町	急傾斜地	有	1015	20201228		1021	20201228	
I 1 3705 2	小畑-2	延岡市	北川町	急傾斜地	有	1015	20201228		1021	20201228	
I 1 3707	門ヶ内山	延岡市	北川町	急傾斜地	有	348	20180301		350	20180301	
I 1 3708	竹瀬-2-1	延岡市	北川町	急傾斜地	有	646	20080821		29	20200120	
I 1 3708 2	竹瀬-2-2	延岡市	北川町	急傾斜地	有	646	20080821		29	20200120	
I 1 3708 新①	竹瀬-2-新①	延岡市	北川町	急傾斜地	有	26	20200120		29	20200120	
I 1 3709	橋場-1	延岡市	北川町	急傾斜地	有	524	20170914		526	20170914	
I 1 3710 1	宮原-1	延岡市	北川町	急傾斜地	有	127	20190221		129	20190221	
I 1 3710 2	宮原-2	延岡市	北川町	急傾斜地	有	127	20190221		129	20190221	
I 1 3710 3	宮原-3	延岡市	北川町	急傾斜地	有	127	20190221		129	20190221	
I 1 3710 4	宮原-4	延岡市	北川町	急傾斜地	有	127	20190221		129	20190221	
I 1 3710 5	宮原-5	延岡市	北川町	急傾斜地	有	127	20190221		129	20190221	
I 1 3710 6	宮原-6	延岡市	北川町	急傾斜地	有	127	20190221		129	20190221	
I 1 3711	伊掛-1	延岡市	北川町	急傾斜地	有	46	20190124		48	20190124	
I 2 85 1	下赤-1	延岡市	北川町	急傾斜地	有	47	20190124		49	20190124	
I 2 85 2	下赤-2	延岡市	北川町	急傾斜地	有	47	20190124		49	20190124	
I 2 86	上祝子	延岡市	北川町	急傾斜地	有	546	20170928	指定解除(646)	526	20170914	
I 2 88	野峯	延岡市	北川町	急傾斜地	有	1015	20201228		1021	20201228	
I 2 89	白滝山	延岡市	北川町	急傾斜地	有	348	20180301		350	20180301	
I 2 255	俵野-2	延岡市	北川町	急傾斜地	有	26	20200120		29	20200120	
I 2 256	曾立山-1	延岡市	北川町	急傾斜地	有	1015	20201228		1021	20201228	
I 2 257	夕府-1	延岡市	北川町	急傾斜地	有	1015	20201228		1021	20201228	
I 2 258	橋場向-1	延岡市	北川町	急傾斜地	有	546	20170928	指定解除(647)	526	20170914	
II 1 1690	多良田	延岡市	北川町	急傾斜地	有	563	20160829		565	20160829	
II 1 1690 新①	多良田-新①	延岡市	北川町	急傾斜地	有	563	20160829		565	20160829	
II 1 1690 新②	多良田-新②	延岡市	北川町	急傾斜地	有	563	20160829		565	20160829	
II 1 1690 新③	多良田-新③	延岡市	北川町	急傾斜地	有	563	20160829		565	20160829	
II 1 1690 新④	多良田-新④	延岡市	北川町	急傾斜地	有	563	20160829		565	20160829	
II 1 1718	下赤後	延岡市	北川町	急傾斜地	有	47	20190124		49	20190124	
II 1 1757	鎧	延岡市	北川町	急傾斜地	有	46	20190124		48	20190124	
II 1 1757 新①	鎧-新①	延岡市	北川町	急傾斜地	有	46	20190124		48	20190124	
II 1 1758 1	池ノ原-1	延岡市	北川町	急傾斜地	有	348	20180301		350	20180301	
II 1 1758 2	池ノ原-2	延岡市	北川町	急傾斜地	有	348	20180301		350	20180301	
II 1 7752	尾崎-1	延岡市	北川町	急傾斜地	有	26	20200120		29	20200120	
II 1 7753	俵野-3	延岡市	北川町	急傾斜地	有	26	20200120		29	20200120	
II 1 7754 1	可愛-1-1	延岡市	北川町	急傾斜地	有	26	20200120		29	20200120	
II 1 7754 2	可愛-1-2	延岡市	北川町	急傾斜地	有	26	20200120		29	20200120	
II 1 7756	新道-1	延岡市	北川町	急傾斜地	有	191	20070301		29	20200120	
II 1 7757 1	新道-2-1	延岡市	北川町	急傾斜地	有	191	20070301		29	20200120	
II 1 7757 2	新道-2-2	延岡市	北川町	急傾斜地	有	191	20070301		29	20200120	
II 1 7758	新道-3	延岡市	北川町	急傾斜地	有	191	20070301		29	20200120	
II 1 7759	新道-4	延岡市	北川町	急傾斜地	有	191	20070301		29	20200120	
II 1 7760	新道-5	延岡市	北川町	急傾斜地	有	191	20070301		29	20200120	
II 1 7761 1	新道-6	延岡市	北川町	急傾斜地	有	191	20070301		29	20200120	
II 1 7762 1	新道-8	延岡市	北川町	急傾斜地	有	191	20070301		29	20200120	
II 1 7763	新道-9	延岡市	北川町	急傾斜地	有	191	20070301		29	20200120	
II 1 7764	橋岸-1	延岡市	北川町	急傾斜地	有	27	20200120		28	20200120	
II 1 7766	野鶴-1	延岡市	北川町	急傾斜地	有	27	20200120		28	20200120	
II 1 7767	野鶴-2	延岡市	北川町	急傾斜地	有	922	20201119		923	20201119	
II 1 7768	野鶴-3	延岡市	北川町	急傾斜地	有	922	20201119		923	20201119	
II 1 7770	山下第3	延岡市	北川町	急傾斜地	有	26	20200120		29	20200120	
II 1 7771	山下第4	延岡市	北川町	急傾斜地	有	26	20200120		29	20200120	
II 1 7771 新①	山下第4-新①	延岡市	北川町	急傾斜地	有	26	20200120		29	20200120	
II 1 7772 1	堂ノ元-1-1	延岡市	北川町	急傾斜地	有	127	20190221		129	20190221	
II 1 7772 2	堂ノ元-1-2	延岡市	北川町	急傾斜地	有	127	20190221		129	20190221	
II 1 7773 新①	西ノ内-1-新①	延岡市	北川町	急傾斜地	有	127	20190221		129	20190221	
II 1 7773 新②	西ノ内-1-新②	延岡市	北川町	急傾斜地	有	127	20190221		129	20190221	
II 1 7773 新③	西ノ内-1-新③	延岡市	北川町	急傾斜地	有	127	20190221		129	20190221	
II 1 7774 1	西ノ内-2-1	延岡市	北川町	急傾斜地	有	127	20190221		129	20190221	
II 1 7774 2	西ノ内-2-2	延岡市	北川町	急傾斜地	有	127	20190221		129	20190221	
II 1 7775 新①	川坂第3-新①	延岡市	北川町	急傾斜地	有	127	20190221		129	20190221	
II 1 7778	山瀬-1	延岡市	北川町	急傾斜地	有	1015	20201228		1021	20201228	
II 1 7779	山瀬-2	延岡市	北川町	急傾斜地	有	1015	20201228		1021	20201228	
II 1 7781	野上-1	延岡市	北川町	急傾斜地	有	1015	20201228		1021	20201228	
II 1 7781 新①	野上-1-新①	延岡市	北川町	急傾斜地	有	1015	20201228		1021	20201228	
II 1 7782	野上-2	延岡市	北川町	急傾斜地	有	1015	20201228		1021	20201228	
II 1 7783	屋形原-1	延岡市	北川町	急傾斜地	有	1015	20201228		1021	20201228	
II 1 7785	惣下-2	延岡市	北川町	急傾斜地	有	1015	20201228		1021	20201228	
II 1 7785 新①	惣下-2-新①	延岡市	北川町	急傾斜地	有	1015	20201228		1021	20201228	
II 1 7786	長原	延岡市	北川町	急傾斜地	有	1015	20201228		1021	20201228	
II 1 7786 新①	長原-新①	延岡市	北川町	急傾斜地	有	1015	20201228		1021	20201228	
II 1 7786 新②	長原-新②	延岡市	北川町	急傾斜地	有	1015	20201228		1021	20201228	
II 1 7787	猫谷	延岡市	北川町	急傾斜地	有	1015	20201228		1021	20201228	
II 1 7788	替崎-1	延岡市	北川町	急傾斜地	有	1015	20201228		1021	20201228	
II 1 7788 新①	替崎-1-新①	延岡市	北川町	急傾斜地	有	1015	20201228		1021	20201228	
II 1 7788 新②	替崎-1-新②	延岡市	北川町	急傾斜地	有	1015	20201228		1021	20201228	
II 1 7788 新③	替崎-1-新③	延岡市	北川町	急傾斜地	有	1015	20201228		1021	20201228	
II 1 7789	八戸1	延岡市	北川町	急傾斜地	有	24	20120112		25	20120112	
II 1 7790	八戸2	延岡市	北川町	急傾斜地	有	24	20120112		25	20120112	
II 1 7793	谷後山	延岡市	北川町	急傾斜地	有	47	20190124		49	20190124	
II 1 7793 新①	谷後山-新①	延岡市	北川町	急傾斜地	有	47	20190124		49	20190124	
II 1 7793 新②	谷後山-新②	延岡市	北川町	急傾斜地	有	47	20190124		49	20190124	
II 1 7797	黒内-1	延岡市	北川町	急傾斜地	有	47	20190124		49	20190124	
II 1 7797 新①	黒内-1-新①	延岡市	北川町	急傾斜地	有	47	20190124		49	20190124	
II 1 7797 新②	黒内-1-新②	延岡市	北川町	急傾斜地	有	47	20190124		49	20190124	
II 1 7797 新③	黒内-1-新③	延岡市	北川町	急傾斜地	有	47	20190124		49	20190124	
II 1 7797 新④	黒内-1-新④	延岡市	北川町	急傾斜地	有	47	20190124		49	20190124	
II 1 7799 1	仁田ノ内-1-1	延岡市	北川町	急傾斜地	有	47	20190124		49	20190124	
II 1 7799 2	仁田ノ内-1-2	延岡市	北川町	急傾斜地	有	47	20190124		49	20190124	
II 1 7801	仁田ノ内-3	延岡市	北川町	急傾斜地	有	47	20190124		49	20190124	
II 1 7801 新①	仁田ノ内-3-新①	延岡市	北川町	急傾斜地	有	47	20190124		49	20190124	
II 1 7802	長谷山	延岡市	北川町	急傾斜地	有	47	20190124		49	20190124	
II 1 7803	家田-3	延岡市	北川町	急傾斜地	有	603	20160915		604	20160915	
II 1 7804	松内-(1)	延岡市	北川町	急傾斜地	有	603	20160915		604	20160915	
II 1 7805	松内-(2)	延岡市	北川町	急傾斜地	有	603	20160915		604	20160915	
II 1 7806	松内-(3)	延岡市	北川町	急傾斜地	有	603	20160915		604	20160915	
II 1 7807	檜-1	延岡市	北川町	急傾斜地	有	603	20160915		604	20160915	
II 1 7808	檜-2	延岡市	北川町	急傾斜地	有	603	20160915		604	20160915	
II 1 7809	檜-3	延岡市	北川町	急傾斜地	有	603	20160915		604	20160915	
II 1 7810	檜-4	延岡市	北川町	急傾斜地	有	603	20160915		604	20160915	
II 1 7812	細見-1	延岡市	北川町	急傾斜地	有	1015	20201228		1021	20201228	
II 1 7813	細見-2	延岡市	北川町	急傾斜地	有	1015	20201228		1021	20201228	
II 1 7815	六条-1	延岡市	北川町	急傾斜地	有	1015	20201228		1021	20201228	
II 1 7816	六条-2	延岡市	北川町	急傾斜地	有	1015	20201228		1021	20201228	
II 1 7818	深瀬-2	延岡市	北川町	急傾斜地	有	1015	20201228		1021	20201228	

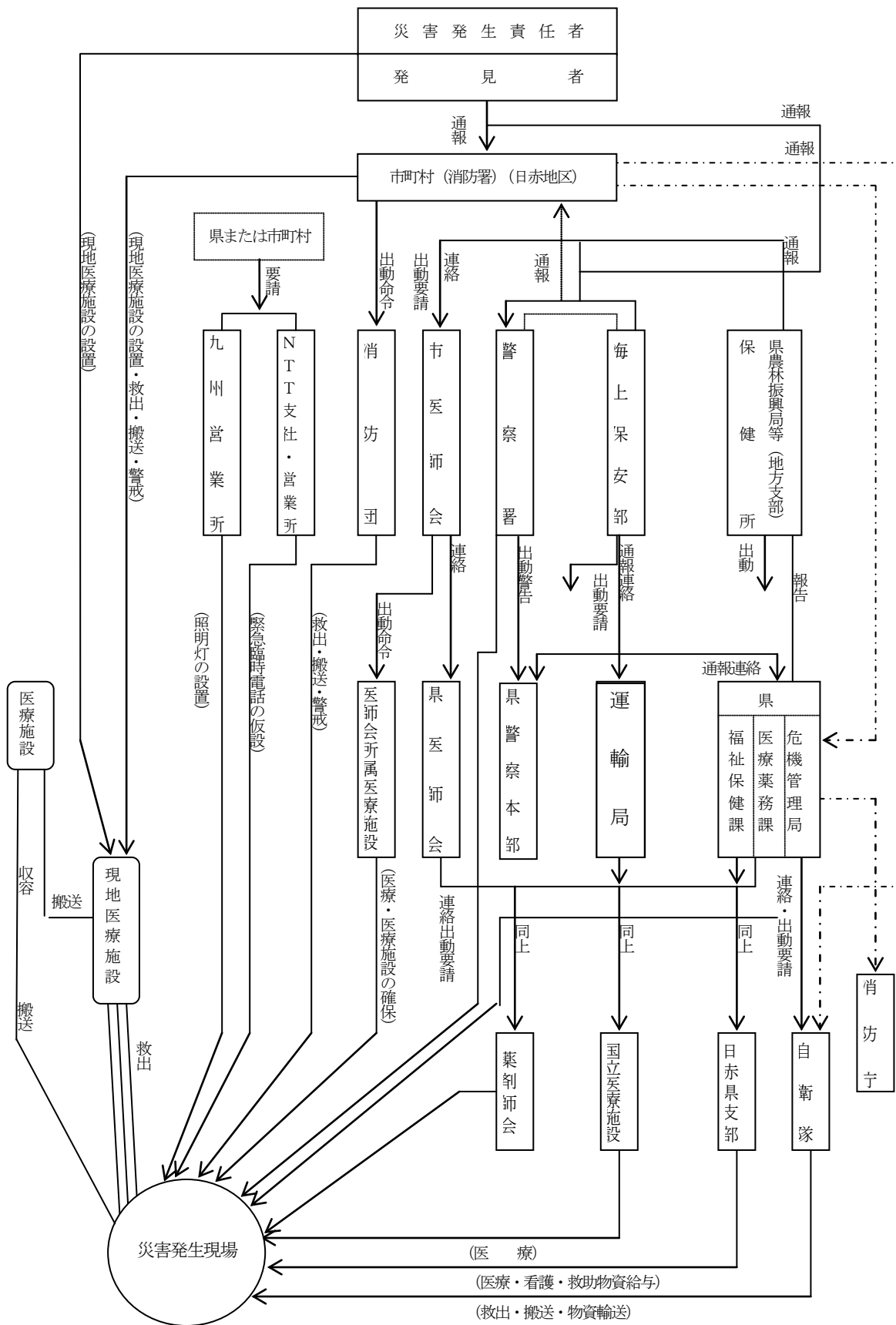
箇所番号	区域名	市町村	町・大字	自然現象の種類	土砂災害特別警戒区域 有、無	法定状況		備考	法定状況	
						公示番号 (イエロー) 号	公示日 (イエロー)		公示番号 (レッド) 号	公示日 (レッド)
II 1 7820	足久-1	延岡市	北川町	急傾斜地	有	563	20160829		565	20160829
II 1 7820	新① 足久-1新①	延岡市	北川町	急傾斜地	有	563	20160829		565	20160829
II 1 7821	荒谷	延岡市	北川町	急傾斜地	有	563	20160829		565	20160829
II 1 7822	瀬口-1	延岡市	北川町	急傾斜地	有	563	20160829		565	20160829
II 1 7823	瀬口-2	延岡市	北川町	急傾斜地	有	563	20160829		565	20160829
II 1 7824	瀬口-3	延岡市	北川町	急傾斜地	有	563	20160829		565	20160829
II 1 7824	新① 瀬口-3新①	延岡市	北川町	急傾斜地	有	563	20160829		565	20160829
II 1 7825	1 白木-2-1	延岡市	北川町	急傾斜地	有	563	20160829		565	20160829
II 1 7825	2 白木-2-2	延岡市	北川町	急傾斜地	有	563	20160829		565	20160829
II 1 7826	足久-2	延岡市	北川町	急傾斜地	有	563	20160829		565	20160829
II 1 7827	足久-3	延岡市	北川町	急傾斜地	有	563	20160829		565	20160829
II 1 7828	中村下-1	延岡市	北川町	急傾斜地	有	563	20160829		565	20160829
II 1 7829	石原-1	延岡市	北川町	急傾斜地	有	563	20160829		565	20160829
II 1 7830	中村	延岡市	北川町	急傾斜地	有	563	20160829		565	20160829
II 1 7831	中村下-2	延岡市	北川町	急傾斜地	有	563	20160829		565	20160829
II 1 7832	石原-2	延岡市	北川町	急傾斜地	有	563	20160829		565	20160829
II 1 7832	新① 石原-2新①	延岡市	北川町	急傾斜地	有	563	20160829		565	20160829
II 1 7833	1 平野-1	延岡市	北川町	急傾斜地	有	563	20160829		565	20160829
II 1 7833	2 平野-2	延岡市	北川町	急傾斜地	有	563	20160829		565	20160829
II 1 7833	3 平野-3	延岡市	北川町	急傾斜地	有	563	20160829		565	20160829
II 1 7833	新① 平野-新①	延岡市	北川町	急傾斜地	有	563	20160829		565	20160829
II 1 7834	寺尾ノ下-1	延岡市	北川町	急傾斜地	有	563	20160829		565	20160829
II 1 7835	糸手	延岡市	北川町	急傾斜地	有	563	20160829		565	20160829
II 1 7837	惣別当-2	延岡市	北川町	急傾斜地	有	46	20190124		48	20190124
II 1 7838	惣別当-3	延岡市	北川町	急傾斜地	有	46	20190124		48	20190124
II 1 7839	尾平	延岡市	北川町	急傾斜地	有	46	20190124		48	20190124
II 1 7840	松瀬1	延岡市	北川町	急傾斜地	有	46	20190124		48	20190124
II 1 7841	松瀬2	延岡市	北川町	急傾斜地	有	46	20190124		48	20190124
II 1 7842	松瀬3	延岡市	北川町	急傾斜地	有	46	20190124		48	20190124
II 1 7843	松瀬4	延岡市	北川町	急傾斜地	有	46	20190124		48	20190124
II 1 7845	池ノ原1	延岡市	北川町	急傾斜地	有	348	20180301		350	20180301
II 1 7848	萱場-1	延岡市	北川町	急傾斜地	有	348	20180301		350	20180301
II 1 7849	萱場-2	延岡市	北川町	急傾斜地	有	348	20180301		350	20180301
II 1 7849	新① 萱場-2新①	延岡市	北川町	急傾斜地	有	348	20180301		350	20180301
II 1 7849	新② 萱場-2新②	延岡市	北川町	急傾斜地	有	348	20180301		350	20180301
II 1 7849	新③ 萱場-2新③	延岡市	北川町	急傾斜地	有	348	20180301		350	20180301
II 1 7850	白滝山-1	延岡市	北川町	急傾斜地	有	348	20180301		350	20180301
II 1 7851	松葉	延岡市	北川町	急傾斜地	有	348	20180301		350	20180301
II 1 7851	新① 松葉-新①	延岡市	北川町	急傾斜地	有	348	20180301		350	20180301
II 1 7852	井出谷口	延岡市	北川町	急傾斜地	有	348	20180301		350	20180301
II 1 7854	矢ヶ内-1	延岡市	北川町	急傾斜地	有	348	20180301		350	20180301
II 1 7856	矢ヶ内-3	延岡市	北川町	急傾斜地	有	348	20180301		350	20180301
II 1 7857	柚ヶ内-1	延岡市	北川町	急傾斜地	有	348	20180301		350	20180301
II 1 7859	柚ヶ内-3	延岡市	北川町	急傾斜地	有	348	20180301		350	20180301
II 1 7860	椈ノ木原-1	延岡市	北川町	急傾斜地	有	348	20180301		350	20180301
II 1 7861	陸地-1	延岡市	北川町	急傾斜地	有	348	20180301		350	20180301
II 1 7863	陸地-3	延岡市	北川町	急傾斜地	有	348	20180301		350	20180301
II 1 7864	陸地-4	延岡市	北川町	急傾斜地	有	348	20180301		350	20180301
II 1 7865	荒茂	延岡市	北川町	急傾斜地	有	524	20170914		526	20170914
II 1 7868	落水山	延岡市	北川町	急傾斜地	有	524	20170914		526	20170914
II 1 7868	新① 落水山-新①	延岡市	北川町	急傾斜地	有	524	20170914		526	20170914
II 1 7869	萱場-3	延岡市	北川町	急傾斜地	有	524	20170914		526	20170914
II 1 7870	橋場向-2	延岡市	北川町	急傾斜地	有	546	20170928	指定解除(648)	526	20170914
II 1 7871	弓弦	延岡市	北川町	急傾斜地	有	546	20170928	指定解除(649)	526	20170914
II 1 7871	新① 弓弦-新①	延岡市	北川町	急傾斜地	有	524	20170914		526	20170914
II 1 7871	新② 弓弦-新②	延岡市	北川町	急傾斜地	有	524	20170914		526	20170914
II 1 7873	オヤブ山	延岡市	北川町	急傾斜地	有	524	20170914		526	20170914
II 1 7873	新① オヤブ山-新①	延岡市	北川町	急傾斜地	有	524	20170914		526	20170914
II 1 7873	新② オヤブ山-新②	延岡市	北川町	急傾斜地	有	524	20170914		526	20170914
II 1 7875	クーチ谷-1	延岡市	北川町	急傾斜地	有	524	20170914		526	20170914
II 1 7875	新① クーチ谷-1新①	延岡市	北川町	急傾斜地	有	524	20170914		526	20170914
II 1 7876	亭中II	延岡市	北川町	急傾斜地	有	524	20170914		526	20170914
II 1 7877	屋形水流	延岡市	北川町	急傾斜地	有	47	20190124		49	20190124
II 1 7877	新① 屋形水流-新①	延岡市	北川町	急傾斜地	有	47	20190124		49	20190124
II 1 7878	野鶴-4	延岡市	北川町	急傾斜地	有	922	20201119		923	20201119
II 1 7881	椈ノ木原-2	延岡市	北川町	急傾斜地	有	348	20180301		350	20180301
II 1 7882	屋形原-2	延岡市	北川町	急傾斜地	有	1015	20201228		1021	20201228
II 1 7883	矢ヶ内-4	延岡市	北川町	急傾斜地	有	348	20180301		350	20180301
II 1 7884	萱場-4	延岡市	北川町	急傾斜地	有	348	20180301		350	20180301
II 1 7885	尾崎-2	延岡市	北川町	急傾斜地	有	26	20200120		29	20200120
II 1 7886	野鶴-6	延岡市	北川町	急傾斜地	有	922	20201119		923	20201119
II 1 7886	新① 野鶴-6新①	延岡市	北川町	急傾斜地	有	922	20201119		923	20201119
II 1 7887	伊掛-2	延岡市	北川町	急傾斜地	有	46	20190124		48	20190124
II 1 7888	1 柿園-1	延岡市	北川町	急傾斜地	有	46	20190124		48	20190124
II 1 7888	2 柿園-2	延岡市	北川町	急傾斜地	有	46	20190124		48	20190124
II 1 7889	小原-1	延岡市	北川町	急傾斜地	有	47	20190124		49	20190124
II 1 7890	小原-2	延岡市	北川町	急傾斜地	有	47	20190124		49	20190124
II 1 7892	1 多良田-1-1	延岡市	北川町	急傾斜地	有	563	20160829		565	20160829
II 1 7892	2 多良田-1-2	延岡市	北川町	急傾斜地	有	563	20160829		565	20160829
II 1 7892	新① 多良田-1-新①	延岡市	北川町	急傾斜地	有	563	20160829		565	20160829
II 1 7893	多良田-2	延岡市	北川町	急傾斜地	有	563	20160829		565	20160829
II 1 7894	新① 鎧-1-新①	延岡市	北川町	急傾斜地	有	46	20190124		48	20190124
II 1 7895	松葉吐	延岡市	北川町	急傾斜地	有	348	20180301		350	20180301
II 1 7896	赤瀬山	延岡市	北川町	急傾斜地	有	1015	20201228		1021	20201228
II 1 7897	抱石	延岡市	北川町	急傾斜地	有	348	20180301		350	20180301
II 2 422	新道-7	延岡市	北川町	急傾斜地	有	191	20070301			
II 2 424	日の谷-2	延岡市	北川町	急傾斜地	有	27	20200120		28	20200120
II 2 425	室ノ元-2	延岡市	北川町	急傾斜地	有	127	20190221		129	20190221
II 2 426	永代	延岡市	北川町	急傾斜地	有	1015	20201228		1021	20201228
II 2 427	1 家田-4-1	延岡市	北川町	急傾斜地	有	603	20160915		604	20160915
II 2 427	2 家田-4-2	延岡市	北川町	急傾斜地	有	603	20160915		604	20160915
II 2 427	新① 家田-4-新①	延岡市	北川町	急傾斜地	有	603	20160915		604	20160915
II 2 428	松内-(4)	延岡市	北川町	急傾斜地	有	603	20160915		604	20160915
II 2 430	小岩屋	延岡市	北川町	急傾斜地	有	524	20170914		526	20170914
II 2 431	上ヒグリ-2	延岡市	北川町	急傾斜地	有	524	20170914		526	20170914
II 2 432	クーチ谷-2	延岡市	北川町	急傾斜地	有	524	20170914		526	20170914
II 2 432	新① クーチ谷-2-新①	延岡市	北川町	急傾斜地	有	524	20170914		526	20170914
40 1	下塚	延岡市	北川町	地すべり	無	688	20210909			
40 2	葛葉	延岡市	北川町	地すべり	無	688	20210909			
40 3	八戸	延岡市	北川町	地すべり	無	688	20210909			
40 6	岩の口	延岡市	北川町	地すべり	無	688	20210909			
40 7	猿野	延岡市	北川町	地すべり	無	688	20210909			
10 428	1 小長谷川	延岡市	北浦町	土石流	有	989	20181227		990	20181227
10 428	1 3 大和田内谷川	延岡市	北浦町	土石流	有	989	20181227		990	20181227
10 428	1 4 上栗原水流川	延岡市	北浦町	土石流	有	989	20181227			
10 428	1 5 大井谷沢	延岡市	北浦町	土石流	有	989	20181227		990	20181227
10 428	1 6 下牛保谷川	延岡市	北浦町	土石流	有	989	20181227		990	20181227

箇所番号	区域名	市町村	町・大字	自然現象の種類	土砂災害特別警戒区域 有、無	法指定状況		備考	法指定状況		
						公示番号 (イエロー) 号	公示日 (イエロー)		公示番号 (レッド) 号	公示日 (レッド)	
10	428	1	7				989	20181227		990	20181227
10	428	1	8				989	20181227		990	20181227
10	428	1	9				989	20181227			
10	428	1	10				989	20181227		990	20181227
10	428	1	11				244	20130404		245	20130404
10	428	1	12				244	20130404		245	20130404
10	428	1	14				1018	20201228		1024	20201228
10	428	1	15				1018	20201228		1024	20201228
10	428	1	17				1018	20201228		1024	20201228
10	428	1	17	新①			1018	20201228		1024	20201228
10	428	1	18				1018	20201228		1024	20201228
10	428	1	20				433	20070426		245	20130404
10	428	1	23				1018	20201228		1024	20201228
10	428	1	24				1018	20201228			
10	428	1	25				1018	20201228			
10	428	1	26				1018	20201228		1024	20201228
10	428	1	28				570	20150924		571	20150924
10	428	1	29				570	20150924			
10	428	1	30				570	20150924			
10	428	1	31				207	20140324		208	20140324
10	428	1	32	1			207	20140324			
10	428	1	32	2			207	20140324		208	20140324
10	428	1	32	3			207	20140324		208	20140324
10	428	1	33				207	20140324		208	20140324
10	428	1	34				207	20140324			
10	428	1	35				214	20160324		215	20160324
10	428	1	36				214	20160324		215	20160324
10	428	2	2				24	20120112			
10	428	2	3				24	20120112		25	20120112
10	428	2	3	新①			1018	20201228		1024	20201228
10	428	2	3	新②			1018	20201228			
10	428	2	4				989	20181227		990	20181227
10	428	2	5				989	20181227			
10	428	2	6				989	20181227		990	20181227
10	428	2	7	1			989	20181227		990	20181227
10	428	2	7	2			989	20181227		990	20181227
10	428	2	9	1			989	20181227		990	20181227
10	428	2	9	2			989	20181227		990	20181227
10	428	2	10				570	20150924		571	20150924
10	428	2	11				989	20181227		990	20181227
10	428	2	12				989	20181227		990	20181227
10	428	2	13				989	20181227			
10	428	2	14				989	20181227			
10	428	2	17				989	20181227		990	20181227
10	428	2	18				989	20181227			
10	428	2	19				244	20130404		245	20130404
10	428	2	20				1018	20201228		1024	20201228
10	428	2	21				1018	20201228		1024	20201228
10	428	2	22				1018	20201228		1024	20201228
10	428	2	23				1018	20201228		1024	20201228
10	428	2	24				1018	20201228		1024	20201228
10	428	2	25				1018	20201228		1024	20201228
10	428	2	26				1018	20201228		1024	20201228
10	428	2	27				1018	20201228		1024	20201228
10	428	2	28				1018	20201228		1024	20201228
10	428	2	29	1			1018	20201228		1024	20201228
10	428	2	29	2			1018	20201228		1024	20201228
10	428	2	30				1018	20201228		1024	20201228
10	428	2	31				1018	20201228		1024	20201228
10	428	2	32				1018	20201228			
10	428	2	33				1018	20201228		1024	20201228
10	428	2	34				207	20140324		208	20140324
10	428	2	37				214	20160324		215	20160324
10	428	2	38				214	20160324		215	20160324
I	1	1762					207	20140324		208	20140324
I	1	1762	新①				1018	20201228		1021	20201228
I	1	1763					207	20140324		208	20140324
I	1	1764					207	20140324		208	20140324
I	1	1765					570	20150924		571	20150924
I	1	1765	新①				570	20150924		571	20150924
I	1	1765	新②				570	20150924		571	20150924
I	1	1765	新③				570	20150924		571	20150924
I	1	1765	新④				570	20150924		571	20150924
I	1	1767					674	20151105	指定解除	571	20150924
I	1	1767	新①				1018	20201228		1024	20201228
I	1	1767	新②				1018	20201228		1024	20201228
I	1	1768					570	20150924		571	20150924
I	1	1768	新①				570	20150924		571	20150924
I	1	1770					244	20130404		245	20130404
I	1	1771					1018	20201228		1024	20201228
I	1	1772	1				214	20160324		215	20160324
I	1	1772	2				214	20160324		215	20160324
I	1	1773					214	20160324		215	20160324
I	1	1775					989	20181227		990	20181227
I	1	1777	1				989	20181227		990	20181227
I	1	1777	2				989	20181227		990	20181227
I	1	1778					989	20181227		990	20181227
I	1	1778	新①				989	20181227		990	20181227
I	1	1778	新②				1018	20201228		1024	20201228
I	1	1779					989	20181227		990	20181227
I	1	1779	新①				989	20181227		990	20181227
I	1	1779	新②				989	20181227		990	20181227
I	1	1780	1				24	20120112		25	20120112
I	1	1780	2				24	20120112		25	20120112
I	1	1780	新①				1018	20201228		1024	20201228
I	1	1781	1				989	20181227		990	20181227
I	1	1781	2				989	20181227			
I	1	1781	3				989	20181227		990	20181227
I	1	1782					989	20181227		990	20181227
I	1	1783	1				989	20181227		990	20181227
I	1	1783	2				989	20181227		990	20181227
I	1	1783	新①				989	20181227		990	20181227
I	1	1783	新②				989	20181227		990	20181227
I	1	1784					24	20120112		25	20120112
I	1	1785					989	20181227		990	20181227
I	1	1786	1				989	20181227		990	20181227
I	1	1786	2				989	20181227		990	20181227

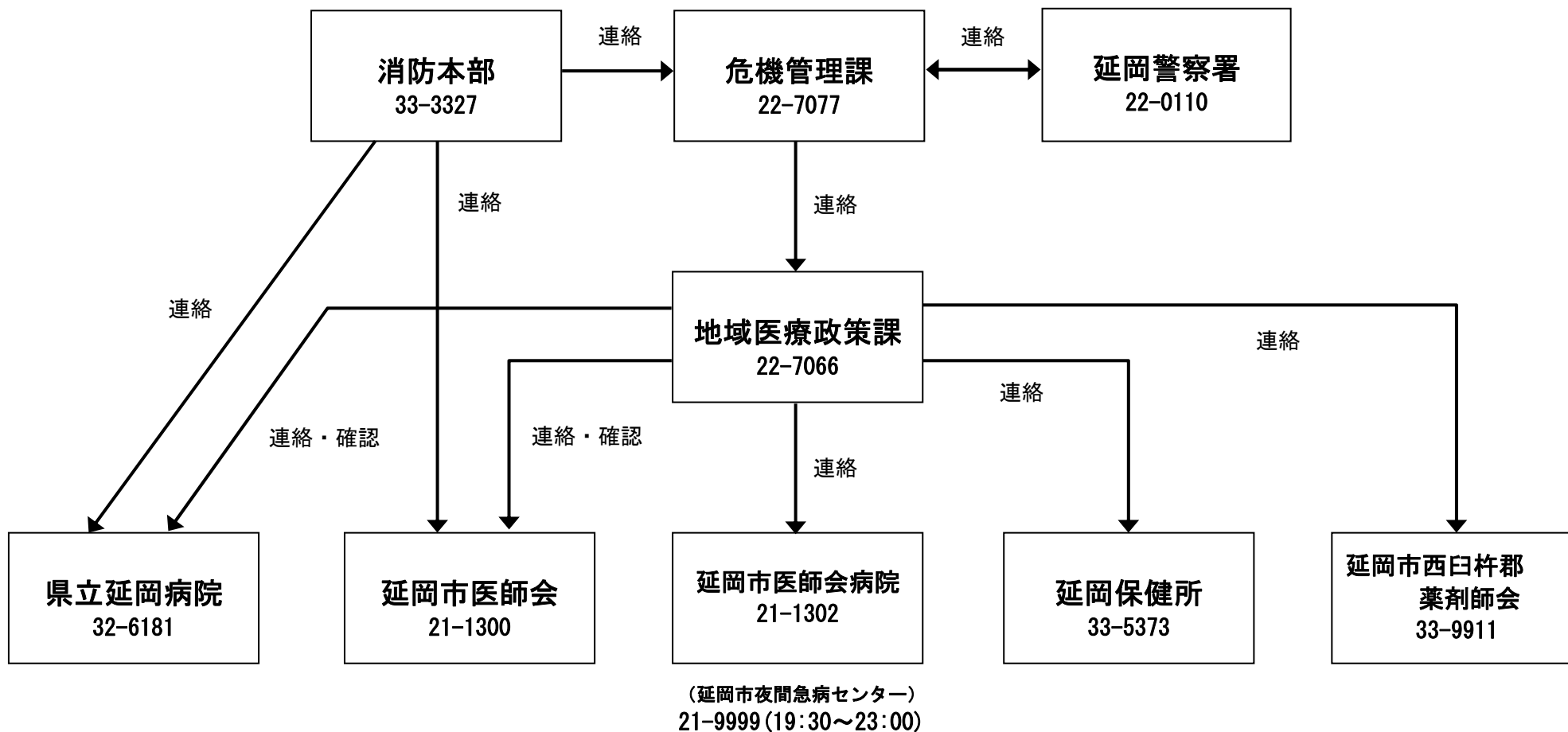


箇所番号	区域名	市町村	町・大字	自然現象の種類	土砂災害特別警戒区域 有、無	法指定状況			法指定状況				
						公示番号 (イエロー) 号	公示日 (イエロー)	備考	公示番号 (レッド) 号	公示日 (レッド)	備考		
I 1 1786	3		小吹-3	延岡市	北浦町	急傾斜地	有	989	20181227		990	20181227	
I 1 1787	1		野々水流-1	延岡市	北浦町	急傾斜地	有	989	20181227		990	20181227	
I 1 1787	2		野々水流-2	延岡市	北浦町	急傾斜地	有	989	20181227		990	20181227	
I 1 2246	1		中村-1	延岡市	北浦町	急傾斜地	有	244	20130404		245	20130404	
I 1 2246	2		中村-2	延岡市	北浦町	急傾斜地	有	244	20130404		245	20130404	
I 1 2246	新①		歌糸-新①	延岡市	北浦町	急傾斜地	有	1018	20201228		1024	20201228	
I 1 2246	新②		歌糸-新②	延岡市	北浦町	急傾斜地	有	1018	20201228		1024	20201228	
I 1 2246	新③		歌糸-新③	延岡市	北浦町	急傾斜地	有	1018	20201228		1024	20201228	
I 1 2246	新④		歌糸-新④	延岡市	北浦町	急傾斜地	有	1018	20201228		1024	20201228	
I 1 2246	新⑤		歌糸-新⑤	延岡市	北浦町	急傾斜地	有	1018	20201228		1024	20201228	
I 1 2246	新⑥		歌糸-新⑥	延岡市	北浦町	急傾斜地	有	1018	20201228		1024	20201228	
I 1 2246	新⑦		歌糸-新⑦	延岡市	北浦町	急傾斜地	有	1018	20201228		1024	20201228	
I 1 2246	新⑧		歌糸-新⑧	延岡市	北浦町	急傾斜地	有	1018	20201228		1024	20201228	
I 1 2248			殿ヶ原	延岡市	北浦町	急傾斜地	有	207	20140324		208	20140324	
I 1 2249			小谷第2	延岡市	北浦町	急傾斜地	有	207	20140324		208	20140324	
I 1 2252	1		小原-1	延岡市	北浦町	急傾斜地	有	989	20181227		990	20181227	
I 1 2252	2		小原-2	延岡市	北浦町	急傾斜地	有	989	20181227		990	20181227	
I 1 3713	1		上直海1-1	延岡市	北浦町	急傾斜地	有	214	20160324		215	20160324	
I 1 3713	2		上直海1-2	延岡市	北浦町	急傾斜地	有	214	20160324		215	20160324	
I 1 3714	1		鍋田-1-1	延岡市	北浦町	急傾斜地	有	570	20150924		571	20150924	
I 1 3714	2		鍋田-1-2	延岡市	北浦町	急傾斜地	有	570	20150924		571	20150924	
I 1 3714	新①		鍋田-1-新①	延岡市	北浦町	急傾斜地	有	570	20150924		571	20150924	
I 1 3714	新②		浜中-新②	延岡市	北浦町	急傾斜地	有	1018	20201228		1024	20201228	
I 1 3714	新③		浜中-新③	延岡市	北浦町	急傾斜地	有	1018	20201228		1024	20201228	
I 1 3714	新④		浜中-新④	延岡市	北浦町	急傾斜地	有	1018	20201228		1024	20201228	
I 1 3714	新⑤		浜中-新⑤	延岡市	北浦町	急傾斜地	有	1018	20201228		1024	20201228	
I 1 3714	新⑥		浜中-新⑥	延岡市	北浦町	急傾斜地	有	1018	20201228		1024	20201228	
I 1 3714	新⑦		浜中-新⑦	延岡市	北浦町	急傾斜地	有	1018	20201228		1024	20201228	
I 1 3716	1		梅木	延岡市	北浦町	急傾斜地	有	24	20120112		25	20120112	
I 1 3716	2		梅木-2	延岡市	北浦町	急傾斜地	有	24	20120112		25	20120112	
I 1 3717			小鹿倉	延岡市	北浦町	急傾斜地	有	989	20181227		990	20181227	
I 1 3718	1		仏越-1-1	延岡市	北浦町	急傾斜地	有	989	20181227		990	20181227	
I 1 3718	2		仏越-1-2	延岡市	北浦町	急傾斜地	有	989	20181227		990	20181227	
I 1 3719			阿蘇東谷	延岡市	北浦町	急傾斜地	有	1018	20201228		1024	20201228	
I 1 3719	新①		阿蘇東谷-新①	延岡市	北浦町	急傾斜地	有	1018	20201228		1024	20201228	
I 1 3719	新②		阿蘇東谷-新②	延岡市	北浦町	急傾斜地	有	1018	20201228		1024	20201228	
I 1 3720			岡崎	延岡市	北浦町	急傾斜地	有	1018	20201228		1024	20201228	
I 1 3720	新①		岡崎-新①	延岡市	北浦町	急傾斜地	有	1018	20201228		1024	20201228	
I 1 3720	新②		岡崎-新②	延岡市	北浦町	急傾斜地	有	1018	20201228		1024	20201228	
I 1 3721			本村	延岡市	北浦町	急傾斜地	有	674	20151105	指定解除	571	20150924	
I 2 259	新①		走り水-新①	延岡市	北浦町	急傾斜地	有	1018	20201228		1024	20201228	
I 2 260			久保島	延岡市	北浦町	急傾斜地	有	570	20150924		571	20150924	
I 2 260	新①		久保島-新①	延岡市	北浦町	急傾斜地	有	1018	20201228		1024	20201228	
I 2 261	1		日用-2-1	延岡市	北浦町	急傾斜地	有	570	20150924		571	20150924	
I 2 261	2		日用-2-2	延岡市	北浦町	急傾斜地	有	570	20150924		571	20150924	
I 2 261	3		日用-2-3	延岡市	北浦町	急傾斜地	有	570	20150924		571	20150924	
II 1 7898			仏越-2	延岡市	北浦町	急傾斜地	有	989	20181227		990	20181227	
II 1 7899			桑の木水流	延岡市	北浦町	急傾斜地	有	24	20120112		25	20120112	
II 1 7900			蔵原	延岡市	北浦町	急傾斜地	有	24	20120112		25	20120112	
II 1 7901			梅木水流 1	延岡市	北浦町	急傾斜地	有	24	20120112		25	20120112	
II 1 7902			向水流-1	延岡市	北浦町	急傾斜地	有	989	20181227		990	20181227	
II 1 7903			向水流-2	延岡市	北浦町	急傾斜地	有	989	20181227		990	20181227	
II 1 7904	1		丸山-1	延岡市	北浦町	急傾斜地	有	989	20181227		990	20181227	
II 1 7904	2		丸山-2	延岡市	北浦町	急傾斜地	有	989	20181227		990	20181227	
II 1 7904	新①		丸山新①	延岡市	北浦町	急傾斜地	有	989	20181227		990	20181227	
II 1 7904	新②		丸山新②	延岡市	北浦町	急傾斜地	有	1018	20201228		1024	20201228	
II 1 7905			佐土河内	延岡市	北浦町	急傾斜地	有	24	20120112		25	20120112	
II 1 7906			赤木	延岡市	北浦町	急傾斜地	有	989	20181227		990	20181227	
II 1 7907			石川内	延岡市	北浦町	急傾斜地	有	989	20181227		990	20181227	
II 1 7907	新①		石川内-新①	延岡市	北浦町	急傾斜地	有	989	20181227		990	20181227	
II 1 7907	新②		石川内-新②	延岡市	北浦町	急傾斜地	有	989	20181227		990	20181227	
II 1 7908			土々呂	延岡市	北浦町	急傾斜地	有	1018	20201228		1024	20201228	
II 1 7909			蓬原-1	延岡市	北浦町	急傾斜地	有	1018	20201228		1024	20201228	
II 1 7910			蓬原-2	延岡市	北浦町	急傾斜地	有	1018	20201228		1024	20201228	
II 1 7911			竹の水流	延岡市	北浦町	急傾斜地	有	1018	20201228		1024	20201228	
II 1 7912			末越-1	延岡市	北浦町	急傾斜地	有	1018	20201228		1024	20201228	
II 1 7913			末越-2	延岡市	北浦町	急傾斜地	有	1018	20201228		1024	20201228	
II 1 7914			蓬原-3	延岡市	北浦町	急傾斜地	有	1018	20201228		1024	20201228	
II 1 7915	1		小畑谷-1	延岡市	北浦町	急傾斜地	有	1018	20201228		1024	20201228	
II 1 7915	2		小畑谷-2	延岡市	北浦町	急傾斜地	有	1018	20201228		1024	20201228	
II 1 7915	新①		小畑谷-新①	延岡市	北浦町	急傾斜地	有	1018	20201228		1024	20201228	
II 1 7916			空田-2	延岡市	北浦町	急傾斜地	有	1018	20201228		1024	20201228	
II 1 7917			空田-3	延岡市	北浦町	急傾斜地	有	1018	20201228		1024	20201228	
II 1 7917	新①		空田-3-新①	延岡市	北浦町	急傾斜地	有	1018	20201228		1024	20201228	
II 1 7917	新②		空田-3-新②	延岡市	北浦町	急傾斜地	有	1018	20201228		1024	20201228	
II 1 7918			末越-3	延岡市	北浦町	急傾斜地	有	1018	20201228		1024	20201228	
II 1 7919			滝平山	延岡市	北浦町	急傾斜地	有	1018	20201228		1024	20201228	
II 1 7920			西平山	延岡市	北浦町	急傾斜地	有	1018	20201228		1024	20201228	
II 1 7921			中野内	延岡市	北浦町	急傾斜地	有	1018	20201228		1024	20201228	
II 1 7922			野地	延岡市	北浦町	急傾斜地	有	1018	20201228		1024	20201228	
II 1 7923			車地	延岡市	北浦町	急傾斜地	有	1018	20201228		1024	20201228	
II 1 7924	1		阿蘇西谷-1	延岡市	北浦町	急傾斜地	有	1018	20201228		1024	20201228	
II 1 7924	2		阿蘇西谷-2	延岡市	北浦町	急傾斜地	有	1018	20201228		1024	20201228	
II 1 7925			下阿蘇	延岡市	北浦町	急傾斜地	有	1018	20201228		1024	20201228	
II 1 7925	新①		下阿蘇-新①	延岡市	北浦町	急傾斜地	有	1018	20201228		1024	20201228	
II 1 7925	新②		下阿蘇-新②	延岡市	北浦町	急傾斜地	有	1018	20201228		1024	20201228	
II 1 7926	1		仏越-3-1	延岡市	北浦町	急傾斜地	有	989	20181227		990	20181227	
II 1 7926	2		仏越-3-2	延岡市	北浦町	急傾斜地	有	989	20181227		990	20181227	
II 1 8470			小長谷第3	延岡市	北浦町	急傾斜地	有	989	20181227		990	20181227	
41 1			梅木	延岡市	北浦町	地すべり	無	688	20210909				
41 2			仏越	延岡市	北浦町	地すべり	無	688	20210909				

《 通報連絡等救急医療対策系統図（県） 》



### 医療機関との災害発生時の緊急連絡体制



《 災害派遣要請書様式・知事への依頼書様式 》

<知事への依頼諸様式>

	文書番号
	年 月 日
宮崎県知事 殿	
	延岡市長 印
自衛隊の派遣要請について	
自衛隊法第 83 条に基づき、下記のとおり自衛隊の災害派遣方お願いします。	
記	
1. 災害の状況及び派遣を要請する事由	
2. 派遣を希望する期間	
3. 派遣を希望する区域及び活動内容	
4. その他参考となるべき事項	

<災害派遣要請書様式>

陸上自衛隊第 43 普通科連隊長 殿	
	宮 崎 県 知 事
自衛隊の災害派遣について (要請)	
自衛隊法第 83 条により、下記のとおり災害派遣を要請します。	
記	
1 災害の状況及び派遣を要請する事由	
2 派遣を希望する期間	
3 派遣を希望する区域及び活動内容	
4 その他参考となるべき事項	

《 災害派遣撤収要請書様式・知事への依頼書様式 》

<知事への依頼書様式>

	文書番号
	年 月 日
宮崎県知事 殿	
	延岡市長 印
自衛隊の派遣部隊の撤収要請について	
年 月 日付第 号により自衛隊の災害派遣を要請しましたが、災害応急対策作業が一応完了しましたので、下記のとおり撤収方お願いいたします。	
記	
1. 撤収開始日時	
2. 撤収の理由等	

<災害派遣撤収要請書様式>

陸上自衛隊第 43 普通科連隊長 殿	文書番号
	年 月 日
	宮 崎 県 知 事
自衛隊の派遣部隊の撤収について (要請)	
年 月 日付 (文書番号) で派遣を要請した標記について、年 月 日 時	
分をもって撤収を要請します。	

## 災害時における応援協定締結状況一覧

令和5年9月現在

番号	項目	協定名	締結日	機関名	締結担当課	備考
1	救急活動の実施・協力	緊急輸送に関する合意書	S54.4.4	日豊汽船	消防本部	
2	解体・撤去の実施・協力	災害応援協定	S60.4.1	延岡地区建設業協会	消防本部	※H21.4.1更新
3	解体・撤去の実施・協力	東北クレーン協会との災害応援協定	H4.8.31	東北クレーン協会	土木課	
4	救急活動の実施・協力	宮崎県消防相互応援協定	H7.6.19	県内消防機関	消防本部	
5	相互応援	宮崎県市町村防災相互応援協定	H8.9.1	県内市町村	総務課(危機管理室)	
6	ライフラインの確保・復旧	災害時における水道の応急復旧に関する協定	H15.7.1	延岡管工事協同組合	水道課	
7	物資確保の協力:生活物資	災害時の生活物資等の供給に関する協定	H18.7.1	イオン九州 株式会社	危機管理室	※R2.1.20更新
8	物資確保の協力:生活物資	災害時の生活物資等の供給に関する協定	H18.7.1	株式会社 ホームインブルーメントひろせSC南延岡店	危機管理室	
9	物資確保の協力:生活物資	災害時の生活物資等の供給に関する協定	H18.7.1	生活協同組合コープみやざき	危機管理室	
10	物資確保の協力:生活物資	災害時の生活物資等の供給に関する協定	H18.7.1	セブンイレブン延岡大貫町3丁目店	危機管理室	
11	物資確保の協力:生活物資	災害時の生活物資等の供給に関する協定	H18.7.1	株式会社 南九州ファミリーマート	危機管理室	
12	物資確保の協力:生活物資	災害時の生活物資等の供給に関する協定	H18.7.1	ローソン延岡袖の木田店	危機管理室	
13	物資確保の協力:生活物資	災害時の生活物資等の供給に関する協定	H18.7.1	ローソン延岡天下橋店	危機管理室	
14	物資確保の協力:生活物資	災害時の生活物資等の供給に関する協定	H18.7.1	城山ふとん店	危機管理室	
15	物資確保の協力:生活物資	災害時の生活物資等の供給に関する協定	H18.7.1	ココ・コーラ ボトラーズジャパン 株式会社	危機管理室	
16	物資確保の協力:生活物資	災害時の生活物資等の供給に関する協定	H18.7.1	株式会社 サンリブ マルシヨク松山店	危機管理室	
17	厨房施設の提供	災害時の生活物資等の供給に関する協定	H18.7.1	エンティホテル延岡 株式会社	危機管理室	
18	厨房施設の提供	災害時の生活物資等の供給に関する協定	H18.7.1	株式会社 サンレー	危機管理室	
19	厨房施設の提供	災害時の生活物資等の供給に関する協定	H18.7.1	ガーデンベルズ延岡	危機管理室	
20	厨房施設の提供	災害時の生活物資等の供給に関する協定	H18.7.1	南日本ハム 株式会社	危機管理室	
21	厨房施設の提供	災害時の生活物資等の供給に関する協定	H18.7.1	虎彦 株式会社	危機管理室	
22	厨房施設の提供	災害時の生活物資等の供給に関する協定	H18.7.1	社団法人宮崎県LPガス協会延岡支部	危機管理室	
23	厨房施設の提供	災害時の生活物資等の供給に関する協定	H18.7.1	岩佐コーポ	危機管理室	
24	厨房施設の提供	災害時の生活物資等の供給に関する協定	H18.7.1	延岡市赤十字宮崎支部延岡市地区	危機管理室	
25	厨房施設の提供	災害時の生活物資等の供給に関する協定	H18.7.1	有限会社 すがはら	危機管理室	
26	厨房施設の提供	災害時の生活物資等の供給に関する協定	H18.7.1	曹洞宗 祐国寺	危機管理室	
27	厨房施設の提供	災害時の生活物資等の供給に関する協定	H18.7.1	有限会社 慶光商事	危機管理室	
28	厨房施設の提供	災害時の生活物資等の供給に関する協定	H18.7.1	株式会社 大久保商店	危機管理室	
29	厨房施設の提供	災害時の生活物資等の供給に関する協定	H18.7.1	社会福祉法人藤慶会 カンナ工房	危機管理室	
30	厨房施設の提供	災害時の生活物資等の供給に関する協定	H18.7.1	社会福祉法人ゆりかご福祉会 幼保連携型認定こども園 第二ゆりかごWEC学院	危機管理室	
31	厨房施設の提供	災害時の生活物資等の供給に関する協定	H18.7.1	社会福祉法人たけなほ保育園	危機管理室	
32	厨房施設の提供	災害時の生活物資等の供給に関する協定	H18.7.1	社会福祉法人愛育福祉会明日葉ボランティア	危機管理室	
33	厨房施設の提供	災害時の生活物資等の供給に関する協定	H18.7.1	社会福祉法人つくしんぼ福祉会 つくしんぼ保育園	危機管理室	
34	厨房施設の提供	災害時の生活物資等の供給に関する協定	H18.7.1	社会福祉法人慈光会慈光保育園	危機管理室	
35	厨房施設の提供	災害時の生活物資等の供給に関する協定	H18.7.1	社会福祉法人松尾会松山保育園	危機管理室	
36	厨房施設の提供	災害時の生活物資等の供給に関する協定	H18.7.1	社会福祉法人角田保育園	危機管理室	
37	厨房施設の提供	災害時の生活物資等の供給に関する協定	H18.7.1	社会福祉法人杉の子福祉会杉の子保育園	危機管理室	
38	厨房施設の提供	災害時の生活物資等の供給に関する協定	H18.7.1	社会福祉法人上南方福祉会なるたき保育園	危機管理室	
39	厨房施設の提供	災害時の生活物資等の供給に関する協定	H18.7.1	社会福祉法人桜ヶ丘福祉会さくらんぼ保育園	危機管理室	
40	厨房施設の提供	災害時の生活物資等の供給に関する協定	H18.7.1	社会福祉法人千草会みつばち乳児保育園	危機管理室	
41	厨房施設の提供	災害時の生活物資等の供給に関する協定	H18.7.1	社会福祉法人伊達福祉会伊達保育園	危機管理室	
42	厨房施設の提供	災害時の生活物資等の供給に関する協定	H18.7.1	社会福祉法人望洋福祉会こひつじ保育園	危機管理室	
43	厨房施設の提供	災害時の生活物資等の供給に関する協定	H18.7.1	社会福祉法人若草福祉会わかさ保育園	危機管理室	
44	厨房施設の提供	災害時の生活物資等の供給に関する協定	H18.7.1	社会福祉法人方財福祉会ひので保育園	危機管理室	
45	厨房施設の提供	災害時の生活物資等の供給に関する協定	H18.7.1	社会福祉法人わかたけ福祉会みなみ保育園	危機管理室	
46	厨房施設の提供	災害時の生活物資等の供給に関する協定	H18.7.1	社会福祉法人方財福祉会 幼保連携こども園ほうざい保育園	危機管理室	
47	厨房施設の提供	災害時の生活物資等の供給に関する協定	H18.7.1	社会福祉法人東海福祉会こすもす保育園	危機管理室	
48	厨房施設の提供	災害時の生活物資等の供給に関する協定	H18.7.1	社会福祉法人わかたけ福祉会わかたけ保育園	危機管理室	
49	厨房施設の提供	災害時の生活物資等の供給に関する協定	H18.7.1	社会福祉法人伊形福祉会 幼保連携型認定こども園友愛保育園	危機管理室	
50	物資の配送	災害時の生活物資等の供給に関する協定	H18.7.1	日本通運 株式会社 延岡支店	危機管理室	
51	物資の配送	災害時の生活物資等の供給に関する協定	H18.7.1	延岡ダイキュー運輸 株式会社	危機管理室	
52	物資の配送	災害時の生活物資等の供給に関する協定	H18.7.1	株式会社 博運社延岡営業所	危機管理室	
53	物資の配送	災害時の生活物資等の供給に関する協定	H18.7.1	まるか運送 有限会社	危機管理室	
54	物資の配送	災害時の生活物資等の供給に関する協定	H18.7.1	株式会社 ミナミウラ	危機管理室	
55	物資の配送	災害時の生活物資等の供給に関する協定	H18.7.1	南九州福山通運 株式会社 延岡営業所	危機管理室	
56	物資の配送	災害時の生活物資等の供給に関する協定	H18.7.1	宮崎運輸 株式会社 延岡営業所	危機管理室	
57	物資の配送	災害時の生活物資等の供給に関する協定	H18.7.1	軽貨物高速運送ベリーグッド	危機管理室	
58	物資の配送	災害時の生活物資等の供給に関する協定	H18.7.1	春日陸送	危機管理室	
59	相互応援	延岡市・佐伯市災害相互応援協定	H19.2.20	佐伯市	危機管理室	
60	ライフラインの確保・復旧	災害時における応急対策等の支援に関する協定	H19.4.4	延岡電気工業協同組合	危機管理室	
61	情報収集の実施・協力	災害時における情報収集等に関する協定	H19.4.18	(社)宮崎県タクシー協会延岡支部	危機管理室	
62	物資確保の協力:生活用水等	災害時における必要な用水の供給に関する協定	H19.5.8	県北生協同組合	消防本部	
63	物資確保の協力:飲料水	災害時における救援物資の提供に関する協定書	H20.8.6	ココ・コーラ ボトラーズジャパン 株式会社 ベンディング宮崎支店	危機管理室	
64	物資確保の協力:飲料水	災害時における救援物資の提供に関する協定書	H20.8.6	サントリービバレッジサービス 株式会社 延岡支部	危機管理室	
65	資器材確保の協力:仮設トイレ等	災害時における必要な仮設トイレ等の供給に関する協定	H20.9.29	株式会社 南日本環境センター	危機管理室	
66	資器材確保の協力:仮設トイレ等	災害時における必要な仮設トイレ等の供給に関する協定	H20.9.29	福尾リース 株式会社 延岡営業所	危機管理室	
67	資器材確保の協力:仮設トイレ等	災害時における必要な仮設トイレ等の供給に関する協定	H20.9.29	株式会社 キング 延岡営業所	危機管理室	
68	資器材確保の協力:仮設トイレ等	災害時における必要な仮設トイレ等の供給に関する協定	H20.9.29	株式会社 コマツレンタル宮崎	危機管理室	
69	応急復旧作業の実施・協力	災害時における建物の洗浄等応急対策に関する協定	H20.11.6	延岡市塗装業協会	危機管理室	
70	物資確保の協力:生活物資	災害時における物資等の供給に関する協定	H21.2.40	協同組合延岡卸商業センター	危機管理室	
71	応急復旧作業の実施・協力	災害時における防水等の応急対策に関する協定	H21.7.30	宮崎県防水業協会	危機管理室	
72	物資確保の協力:飲料水	災害時における飲料水等の供給に関する協定	H22.6.10	旭化成 株式会社 延岡支社	危機管理室	
73	応急復旧作業の実施・協力	延岡市における大規模な災害時の応援に関する協定書	H23.1.17	国土交通省九州地方整備局	危機管理室	
74	相互応援	大規模災害時の相互応援に関する協定	H23.11.18	福井県坂井市	危機管理室	
75	情報発信の協力	災害時に係る緊急放送の相互協力に関する協定	H24.5.9	株式会社 FMのべおか	危機管理室	
76	相互応援	親子・兄弟都市災害時相互応援協定	H25.1.30	秋田県由利本荘市、福島県いわき市	危機管理室	
77	拠点施設としての使用協力	大規模災害発生時における後方支援拠点に関する協定	H25.2.8	宮崎県	危機管理室	
78	避難場所等の提供	津波緊急避難における高速道路等区域の一時使用に関する覚書	H25.3.7	国土交通省九州地方整備局延岡河川国道事務所	危機管理室	
79	物資確保の協力:生活物資	災害時における物資等の供給に関する協定	H25.8.29	原田商事 株式会社	危機管理室	
80	福祉避難所の設置運営	災害発生時における福祉避難所の設置運営に関する協定	H25.10.8	社会福祉法人 三ツ葉会	危機管理室	
81	福祉避難所の設置運営	災害発生時における福祉避難所の設置運営に関する協定	H25.10.8	社会福祉法人 康生会	危機管理室	
82	福祉避難所の設置運営	災害発生時における福祉避難所の設置運営に関する協定	H25.10.8	社会福祉法人 ふれあい福祉会	危機管理室	
83	福祉避難所の設置運営	災害発生時における福祉避難所の設置運営に関する協定	H25.10.8	社会福祉法人 みのり園	危機管理室	
84	福祉避難所の設置運営	災害発生時における福祉避難所の設置運営に関する協定	H25.10.8	社会福祉法人 川水流福祉会	危機管理室	
85	福祉避難所の設置運営	災害発生時における福祉避難所の設置運営に関する協定	H25.10.8	社会福祉法人 千寿会	危機管理室	
86	福祉避難所の設置運営	災害発生時における福祉避難所の設置運営に関する協定	H25.10.8	社会福祉法人 豊寿会 特別養護老人ホームきたがわ荘	危機管理室	
87	福祉避難所の設置運営	災害発生時における福祉避難所の設置運営に関する協定	H25.10.8	社会福祉法人 愛育福祉会 児童養護施設みどり学園	危機管理室	
88	福祉避難所の設置運営	災害発生時における福祉避難所の設置運営に関する協定	H25.10.8	社会福祉法人 高和会	危機管理室	
89	福祉避難所の設置運営	災害発生時における福祉避難所の設置運営に関する協定	H25.10.8	社会福祉法人 宮崎県社会福祉事業団 障害児・者支援施設ひかり学園	危機管理室	
90	物資確保の協力:生活物資	災害時における物資等の供給に関する協定	H25.11.27	平林食品 株式会社	危機管理室	
91	情報発信の協力	災害時に係る緊急放送に関する協定	H26.4.11	株式会社 ケーブルメディアワイワイ	危機管理室	
92	物資確保の協力:生活物資	災害時における物資供給に関する協定	H26.12.1	NPO法人コメリ災害対策センター	危機管理室	
93	避難所の環境整備:特設電話	災害時における特設公衆電話の設置・利用に関する協定	H27.3.2	西日本電信電話 株式会社 宮崎支店	危機管理室	
94	防災情報提供及び利用	延岡河川国道事務所の防災情報の提供及び利用に関する協定	H27.3.4	国土交通省九州地方整備局延岡河川国道事務所	危機管理室	
95	情報収集の実施・協力	災害発生時における延岡市と延岡市内郵便局の協力に関する協定	H27.6.17	日本郵便株式会社 延岡郵便局(29局)	危機管理室	
96	ライフラインの確保・復旧	災害支援協定	H28.2.16	日本下水道事業団	下水道課	
97	廃棄物処理の実施・協力	災害発生時における廃棄物の処理等に関する協定	H28.3.25	(一社)宮崎県産業廃棄物協会	清掃工場	
98	廃棄物処理の実施・協力	災害発生時における廃棄物の仮置等に関する協定	H28.3.25	有限会社 延岡西部処分場	清掃工場	
99	廃棄物処理の実施・協力	災害発生時における廃棄物の仮置等に関する協定	H28.3.25	株式会社 エコ・リサイクルセンター	清掃工場	
100	解体・撤去の実施・協力	災害時における応急対策への協力に関する協定	H29.3.23	宮崎県自動車整備振興会延岡支部	危機管理室	
101	相互応援	大規模災害時における相互応援協定	H30.1.11	佐伯市、竹田市、豊後大野市、高千穂町、日之影町、五ヶ瀬町	危機管理室	
102	救急活動の実施・協力	医師等現場投入活動実施に関する協定	H30.1.30	宮崎県立延岡病院	消防本部	
103	福祉避難所の設置運営	災害発生時における福祉避難所の設置運営に関する協定	H30.5.25	幼保連携型認定こども園 一ツ岡南幼稚園	危機管理室	
104	資器材確保の協力:地図	災害時における地図製品等の供給に関する協定	H30.5.29	株式会社 ゼンリン 九州第二エリアグループ	危機管理室	
105	情報発信の協力	災害に係る情報発信等に関する協定書	H30.8.24	ヤフー 株式会社	危機管理室	

## 災害時における応援協定締結状況一覧

令和5年9月現在

番号	項目	協定名	締結日	機関名	締結担当課	備考
106	避難所の環境整備・福祉用具	災害時における福祉用具等物資の供給等協力に関する協定	H30.8.24	一般社団法人 日本福祉用具供給協会	危機管理室	
107	ライフラインの確保・復旧	災害復旧に関する覚書	H30.8.24	九州電力 株式会社 延岡配電事業所	危機管理室	
108	資器材確保の協力:仮設トイレ等	災害時における仮設トイレ等の供給に関する協定	H30.8.24	太陽建機レンタル 株式会社 延岡支店	危機管理室	
109	物資確保の協力:生活物資	災害時における物資供給に関する協定	H30.8.24	株式会社 ナフコ	危機管理室	
110	解体・撤去の実施・協力	災害時における応急対策への協力に関する協定	H30.8.24	一般社団法人 九州レッカー事業協会 宮崎県支部	危機管理室	
111	物資確保の協力:段ボール製品	災害時における応急対策への協力に関する協定	H30.9.28	山下印刷紙器 株式会社 延岡工場	危機管理室	
112	応急復旧作業の実施・協力	災害時における応急対策への協力に関する協定	H30.9.28	センコープランテック 株式会社	危機管理室	
113	資器材確保の協力:仮設トイレ等	災害時における資器材のレンタルに関する協定	H30.12.26	株式会社 ダイワテック	危機管理室	
114	生活再建の支援・協力	大規模災害時における行政手続き相談等に関する協定書	H31.3.15	宮崎県行政書士会	危機管理室	
115	資器材確保の協力:仮設トイレ等	災害時における物資の供給に関する協定	R1.9.4	株式会社 アクティオ 延岡営業所	危機管理室	
116	解体・撤去の実施・協力	大規模災害時における被災建物の解体撤去等に関する協定	R1.11.11	宮崎県解体工事業協同組合	危機管理室	
117	応急危険度判定	避難所における応急危険度判定等に関する協定	R1.12.24	宮崎県建築士会延岡支部	危機管理室	
118	応急復旧作業の実施・協力	災害時における応急対策等の災害支援に関する協定	R2.4.1	有限会社ホクトエンジニアリング	危機管理室	
119	防災情報提供及び利用	ダム放流警報設備等を使用した災害情報等の伝達に関する協定	H19.7.10	延岡土木事務所	危機管理室	
120	指定避難所としての場所の提供	災害時における相互協力に関する協定	R2.10.15	宮崎刑務所	危機管理室	
121	指定避難所としての場所の提供	災害時における避難所施設利用に関する協定	R2.12.7	宮崎県立延岡星雲高等学校	危機管理室	
122	災害情報の提供	防災パートナーシップに関する協定	R3.3.5	株式会社テレビ宮崎	危機管理室	
123	福祉避難所の設置運営	大規模災害時における福祉避難所施設利用に関する協定書	R3.3.30	宮崎県立延岡しろやま支援学校	危機管理室	
124	物資確保の協力:飲料水	災害時における飲料水等の供給に関する協定	R3.4.6	旭マルキガス株式会社	危機管理課	
125	避難場所等の提供	災害時における移動式宿泊施設等の提供に関する協定書	R4.4.19	株式会社 デベロップ	危機管理課	
126	情報収集の実施・協力	被害状況調査の応援協力に関する協定書	R4.10.24	一般社団法人宮崎県測量設計業協会 延岡支部	危機管理課	
127	避難場所等の提供	災害時における避難場所及び物資の提供に関する協定書	R4.10.25	潮香ノ宿 高平屋	危機管理課	
128	物資の配送	災害時における支援物資の受入及び配送等に関する協定書	R5.3.24	佐川急便株式会社 南九州支店	危機管理課	
129	ペット飼養支援・物資供給	災害時におけるペット飼養者の同行避難支援等に関する協定書	R5.3.24	一般社団法人 全日本動物専門教育協会 特定非営利活動法人 ペット災害危機管理士会	危機管理課	
130	ライフラインの確保・復旧	災害時における都市ガス設備復旧等に関する協定書	R5.5.26	宮崎ガス株式会社 延岡支店	危機管理課	
131	ライフラインの確保・復旧	災害時における相互連携に関する協定書	R5.7.25	西日本電信電話株式会社 宮崎支店	危機管理課	
132	移動手段の確保	災害時における被災者等の移動手段の確保に関する協定	R5.8.10	一般社団法人日本カーシェアリング協会	危機管理課	

## 災害救助法（抜粋）

（目的）

第一条 この法律は、災害に際して、国が地方公共団体、日本赤十字社その他の団体及び国民の協力の下に、応急的に、必要な救助を行い、被災者の保護と社会の秩序の保全を図ることを目的とする。

（救助の対象）

第二条 この法律による救助（以下「救助」という。）は、都道府県知事が、政令で定める程度の災害が発生した市町村（特別区を含む。）の区域（地方自治法（昭和二十二年法律第六十七号）第二百五十二条の十九第一項の指定都市にあっては、当該市の区域又は当該市の区若しくは総合区の区域とする。）内において当該災害により被害を受け、現に救助を必要とする者に対して、これを行う。

（都道府県知事の努力義務）

第三条 都道府県知事は、救助の万全を期するため、常に、必要な計画の樹立、強力な救助組織の確立並びに労務、施設、設備、物資及び資金の整備に努めなければならない。

（救助の種類等）

第四条 救助の種類は、次のとおりとする。

- 一 避難所及び応急仮設住宅の供与
  - 二 炊き出しその他による食品の給与及び飲料水の供給
  - 三 被服、寝具その他生活必需品の給与又は貸与
  - 四 医療及び助産
  - 五 被災者の救出
  - 六 被災した住宅の応急修理
  - 七 生業に必要な資金、器具又は資料の給与又は貸与
  - 八 学用品の給与
  - 九 埋葬
  - 十 前各号に規定するもののほか、政令で定めるもの
- 2 救助は、都道府県知事が必要があると認めた場合においては、前項の規定にかかわらず、救助を要する者（埋葬については埋葬を行う者）に対し、金銭を支給してこれを行うことができる。
- 3 救助の程度、方法及び期間に関し必要な事項は、政令で定める。

（事務処理の特例）

第十三条 都道府県知事は、救助を迅速に行うため必要があると認めるときは、政令で定めるところにより、その権限に属する救助の実施に関する事務の一部を市町村長が行うこととすることができる。

2 前項の規定により市町村長が行う事務を除くほか、市町村長は、都道府県知事が行う救助を補助するものとする。

（繰替支弁）

第二十九条 都道府県知事は、第十三条第一項の規定により救助の実施に関するその権限に属する事務の一部を市町村長が行うこととした場合又は都道府県が救助に要する費用を支弁するいとまがない場合においては、救助を必要とする者の現在地の市町村に、救助の実施に要する費用を一時繰替支弁させることができる。



## 災害救助法施行令（抜粋）

## （災害の程度）

第一条 災害救助法（昭和二十二年法律第百十八号。以下「法」という。）第二条に規定する政令で定める程度の災害は、次の各号のいずれかに該当する災害とする。

- 一 当該市町村（特別区を含む。以下同じ。）の区域（地方自治法（昭和二十二年法律第六十七号）第二百五十二条の十九第一項の指定都市にあっては、当該市の区域又は当該市の区若しくは総合区の区域とする。以下同じ。）内の人口に応じそれぞれ別表第一に定める数以上の世帯の住家が滅失したこと。
  - 二 当該市町村の区域を包括する都道府県の区域内において、当該都道府県の区域内の人口に応じそれぞれ別表第二に定める数以上の世帯の住家が滅失した場合であって、当該市町村の区域内の人口に応じそれぞれ別表第三に定める数以上の世帯の住家が滅失したこと。
  - 三 当該市町村の区域を包括する都道府県の区域内において、当該都道府県の区域内の人口に応じそれぞれ別表第四に定める数以上の世帯の住家が滅失したこと又は当該災害が隔絶した地域に発生したものである等被災者の救護を著しく困難とする内閣府令で定める特別の事情がある場合であって、多数の世帯の住家が滅失したこと。
  - 四 多数の者が生命又は身体に危害を受け、又は受けるおそれが生じた場合であって、内閣府令で定める基準に該当すること。
- 2 前項第一号から第三号までに規定する住家が滅失した世帯の数の算定に当たっては、住家が半壊し又は半焼する等著しく損傷した世帯は二世帯をもって、住家が床上浸水、土砂の堆積等により一時的に居住することができない状態となった世帯は三世帯をもって、それぞれ住家が滅失した一の世帯とみなす。

## （救助の種類）

第二条 法第四条第一項第十号に規定する救助の種類は、次のとおりとする。

- 一 死体の捜索及び処理
- 二 災害によって住居又はその周辺に運ばれた土石、竹木等で、日常生活に著しい支障を及ぼしているものの除去

## （救助の程度、方法及び期間）

第三条 救助の程度、方法及び期間は、応急救助に必要な範囲内において、内閣総理大臣が定める基準に従い、あらかじめ、都道府県知事が、これを定める。

- 2 前項の内閣総理大臣が定める基準によっては救助の適切な実施が困難な場合には、都道府県知事は、内閣総理大臣に協議し、その同意を得た上で、救助の程度、方法及び期間を定めることができる。

## （市町村長による救助の実施に関する事務の実施）

第十七条 都道府県知事は、法第十三条第一項の規定により救助の実施に関するその権限に属する事務の一部を市町村長が行うこととするときは、市町村長が行うこととする事務の内容及び当該事務を行うこととする期間を市町村長に通知するものとする。この場合においては、当該市町村長は、当該期間において当該事務を行わなければならない。

- 2 都道府県知事は、法第十三条第一項の規定により救助の実施に関するその権限に属する事務（法第七条から第十条までに規定する事務に限る。）の一部を市町

村長が行うこととし、前項前段の規定による通知をしたときは、直ちにその旨を公示しなければならない。

- 3 法第十三条第一項の規定により救助の実施に関するその権限に属する事務の一部を市町村長が行うこととした場合においては、法の規定中当該事務に係る都道府県知事に関する規定は、市町村長に関する規定として市町村長に適用があるものとする。

別表第一（第一条関係）

市町村の区域内の人口	住家が滅失した世帯の数
五、〇〇〇人未満	三〇
五、〇〇〇人以上一五、〇〇〇人未満	四〇
一五、〇〇〇人以上三〇、〇〇〇人未満	五〇
三〇、〇〇〇人以上五〇、〇〇〇人未満	六〇
五〇、〇〇〇人以上一〇〇、〇〇〇人未満	八〇
一〇〇、〇〇〇人以上三〇〇、〇〇〇人未満	一〇〇
三〇〇、〇〇〇人以上	一五〇

別表第二（第一条関係）

都道府県の区域内の人口	住家が滅失した世帯の数
一、〇〇〇、〇〇〇人未満	一、〇〇〇
一、〇〇〇、〇〇〇人以上二、〇〇〇、〇〇〇人未満	一、五〇〇
二、〇〇〇、〇〇〇人以上三、〇〇〇、〇〇〇人未満	二、〇〇〇
三、〇〇〇、〇〇〇人以上	二、五〇〇

別表第三（第一条関係）

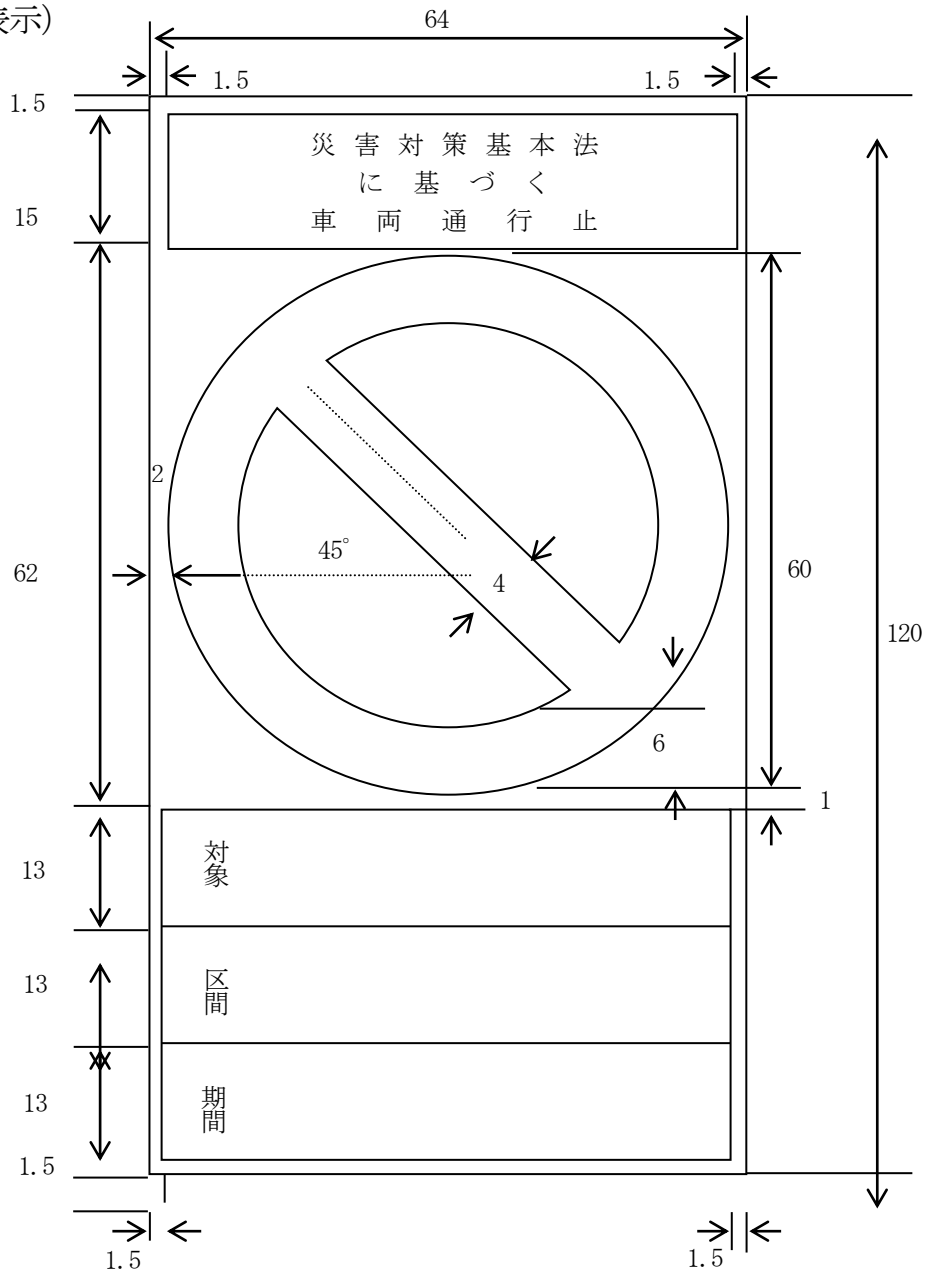
市町村の区域内の人口	住家が滅失した世帯の数
五、〇〇〇人未満	一五
五、〇〇〇人以上一五、〇〇〇人未満	二〇
一五、〇〇〇人以上三〇、〇〇〇人未満	二五
三〇、〇〇〇人以上五〇、〇〇〇人未満	三〇
五〇、〇〇〇人以上一〇〇、〇〇〇人未満	四〇
一〇〇、〇〇〇人以上三〇〇、〇〇〇人未満	五〇
三〇〇、〇〇〇人以上	七五

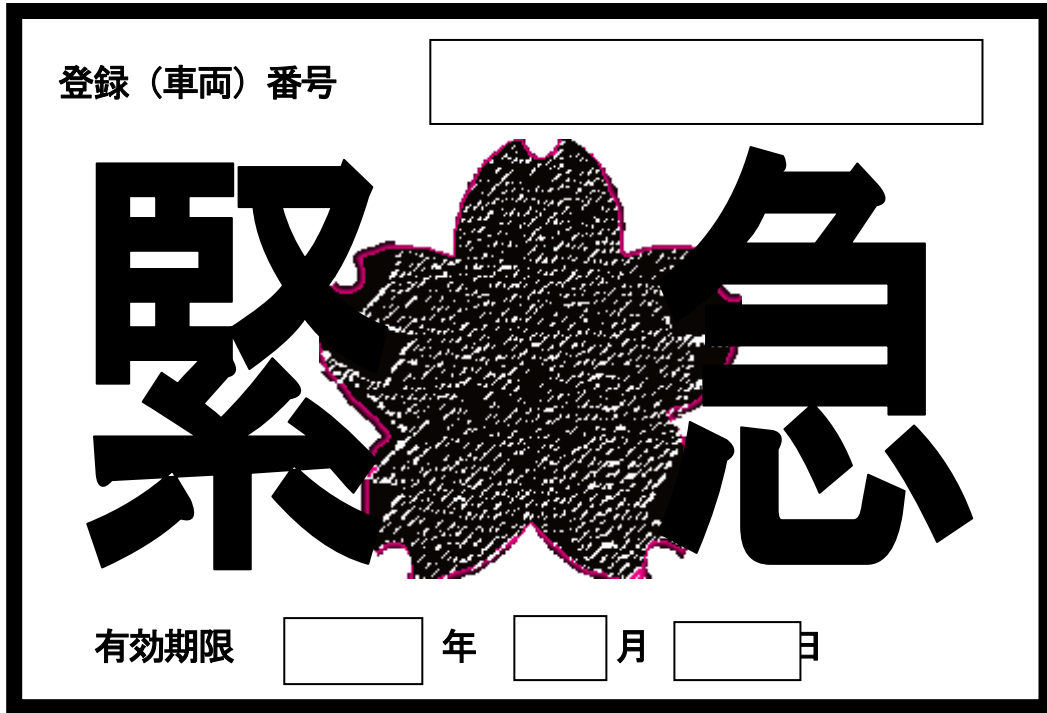
別表第四（第一条関係）

都道府県の区域内の人口	住家が滅失した世帯の数
一、〇〇〇、〇〇〇人未満	五、〇〇〇
一、〇〇〇、〇〇〇人以上二、〇〇〇、〇〇〇人未満	七、〇〇〇
二、〇〇〇、〇〇〇人以上三、〇〇〇、〇〇〇人未満	九、〇〇〇
三、〇〇〇、〇〇〇人以上	一二、〇〇〇

《 緊急通行車両の証明書等 》

様式1 (表示)





様式2（標章）

備考

- 1 色彩は、記号を黄色、縁及び「緊急」の文字を赤色、「登録（車両番号）」、「有効期間」、「年」、「月」、及び「日」の文字を黒色、登録（車両）番号並びに年、月及び日を表示する部分を白色、地を銀色とする。
- 2 記号の部分に、表面の画像が光の反射角度に応じて変化する措置を施すものとする。
- 3 図示の長さの単位は、センチメートルとする。

緊急車両（消防車）

様式第 18 号（第 20 条、第 21 条関係）

第 号	
緊急自動車指定証 道路維持作業用自動車 届出確認証	
平成 年 月 日	
宮崎県公安委員会	
道路交通法施行例	
1. 用途	_____
2. 自動車を使用する 者の住所及び氏名	_____ _____
3. 自動車の種類	_____
車名及び型式	_____
	車台番号
4. 自動車登録番号	_____
又は車両番号	_____
5. 自動車の使用の 本拠の位置及び名称	_____ _____

## 様式第3号

第 号		年 月 日	
緊急通行車両確認証明書			
宮崎県公安委員会 印			
番号標に表示されている番号			
車両の用途（緊急輸送を行う車両にあつては、輸送人員又は品名）			
使用者	住所	( ) 局 番	
	氏名		
通行日時			
通行経路	出発地	目的地	
備考			

## 宮崎県水道事業者災害時相互応援に関する覚書

水道法第6条の事業許可を受けた水道事業者のうち、地方公共団体（地方自治法第284条第1項に規定する一部事務組合を含む。）の水道事業者（以下「市町村水道事業者」という。）は、市町村水道事業者が管理する水道施設において災害が発生した際、「宮崎県市町村防災相互応援協定」（平成8年8月29日締結）に基づく「飲料水の提供」の相互応援について、この覚書を締結する。

（用語）

第1条 この覚書において「災害」とは、災害対策基本法（昭和36年法律第223号）第2条1項に規定する災害及び渇水等による被害をいう。

（連絡担当課）

第2条 市町村水道事業者は、この覚書の実施に必要な情報の相互交換を行う連絡担当課を定めるものとする。

（応援の内容）

第3条 応援の内容は、次のとおりとする。

- （1） 応援職員の派遣
- （2） 応援給水の実施
- （3） 応急復旧の実施
- （4） 県、日本水道協会宮崎県支部等の関係機関との連絡調整
- （5） 給水に係る衛生措置の確保
- （6） その他飲料水の提供に関し必要な事項

（応援要請等）

第4条 被災した市町村水道事業者が応援を要請するときは、次に掲げる事項を明らかにして、口頭等により行い、事後において速やかに文書を提出するものとする。

- （1） 被害状況
- （2） 前条に掲げる応援項目の種類及び内容
- （3） 応援の期間
- （4） その他必要な事項

（応援の実施）

第5条 応援を要請された市町村水道事業者は、あらゆる手段を講じて、これに応じ救援に努めるものとする。

2 市町村水道事業者は、特に緊急を要し、被災市町村水道事業者が前条に定める要請ができないと判断される場合は、県水道主管課と連絡調整の上、同条の要請を待たないで、応援給水等を行うことができる。この場合には、同条の応援要請があったものとみなす。

3 応援を行う市町村水道事業者は、応援を要請した市町村水道事業者等の指揮の下に行動するものとする。

(経費負担)

第6条 応援に要した経費は、応援を受けた市町村水道事業者の負担とする。  
ただし、特段の事情がある場合は、当事者間の協議によるものとする。

(応援資機材等の把握)

第7条 市町村水道事業者は、相互応援の円滑な実施及び災害時に必要な物資並びに資材の相互融通を図るため、次の事項について正確に把握しておくものとする。

- (1) 連絡担当課の責任者及び副責任者
- (2) 災害時応援可能資機材等の備蓄及び整備状況
- (3) 災害発生直後に応援に従事できる職員数

(応急給水・復旧体制の整備)

第8条 市町村水道事業者は、被災時に被災状況に応じた相互応援の円滑な実施を行うために、次の事項等を定めた応急給水・復旧基本計画（以下、「基本計画」という。）を作成するものとする。

- (1) 指揮命令系統の整備
- (2) 応急復旧期間
- (3) 応急給水目標水量
- (4) 応急供給拠点の設定
- (5) 応急給水拠点の設定
- (6) 応急資機材等の確保
- (7) 応急資機材の受入・配送拠点の整備
- (8) 応援受入拠点の整備
- (9) 優先的給水が必要な重要施設の把握
- (10) 水質管理の適正実施
- (11) その他迅速かつ的確な応急措置の実施に必要な事項

2 市町村水道事業者は、地域防災計画の見直しその他の事由により、基本計画の内容に変更を生じた場合は、速やかに変更等を行うものとする。

(実施細目)

第9条 この覚書の実施に関して必要な細目事項については、別に協議して定めるものとする。

(協議)

第10条 この覚書に定めのない事項及びこの覚書の内容に疑義が生じた場合は、その都度協議して定めるものとする。

(適用)

第11条 この覚書は、平成10年8月1日から適用する。

この覚書の成立を証するため、本書45通を作成し、記名押印の上、各一通を保有するものとする。

平成10年7月24日



米穀の買入れ・販売等に関する基本要領（抄）  
（平成 21 年 5 月 29 日付け 21 総食第 113 号総合食料局長通知）

## 第 4 章 政府所有米穀の販売

### I 通常時の販売

## 第 10 災害救助法及び国民保護法が発動された場合の特例

### 1 災害救助用米穀の引渡しへの体制整備

(1) 局長は、次に掲げる法律が発動された場合に、被災地等を管轄する都道府県知事（以下「知事」という。）又は市町村長（特別区の区長を含む。以下同じ。）からの政府所有米穀の緊急の引渡要請を踏まえ対応する。

ア 災害救助法（昭和 22 年法律第 118 号）が発動され、救助を行う場合

イ 武力攻撃事態等における国民の保護のための措置に関する法律（平成 16 年法律第 112 号）が発動され、救援を行う場合

(2) (1) の具体的な内容は、次のとおりとする。

ア 局長が、知事又は市町村長の要請に応じて引き渡す米穀（以下「災害救助用米穀」という。）は、国内産米穀とする

イ 知事は、災害救助用米穀を局長から全量買い受ける

ウ イの米穀を販売する価格は、原則として法律が発動される直前の受託事業体に指示した予定価格等を基準に決定する。

エ 代金の納付期間は次のとおりとし、担保及び金利を徴しない

(ア) (1) のアの場合は、30 日以内（次に掲げる要件をすべて満たす場合は、3 か月以内）であって局長と知事が協議して決定した期間とする。

a 大規模な災害が発生し、災害対策基本法（昭和 36 年法律第 223 号）に基づき政府が緊急災害対策本部又は非常災害対策本部を設置したこと。

b 自衛隊の派遣が行われていること。

c 知事から 30 日を超える延納措置を必要とする旨の要請があり、局長がやむを得ないと認めること。

(イ) (1) のイの場合は、3 か月以内であって局長と知事が協議し決定した期間とする。

### 2 災害救助用米穀の引渡方法

局長は、知事からの要請に応じて災害救助用米穀を知事に販売するときは、以下により販売手続を行う。

(1) 局長は、災害救助用米穀を知事又は市町村長の要請に応じて引き渡すときは、知事と売買契約書（案）様式 4 - 23）により契約を締結する。

(2) 局長は、契約の締結を受けて受託事業体に対して、知事又は知事が指定する引取人に災害救助用米穀を引き渡すよう指示する。

《 炊き出し施設、器材等の状況 》

小学校炊き出し能力一覧表

(令和5年7月現在)

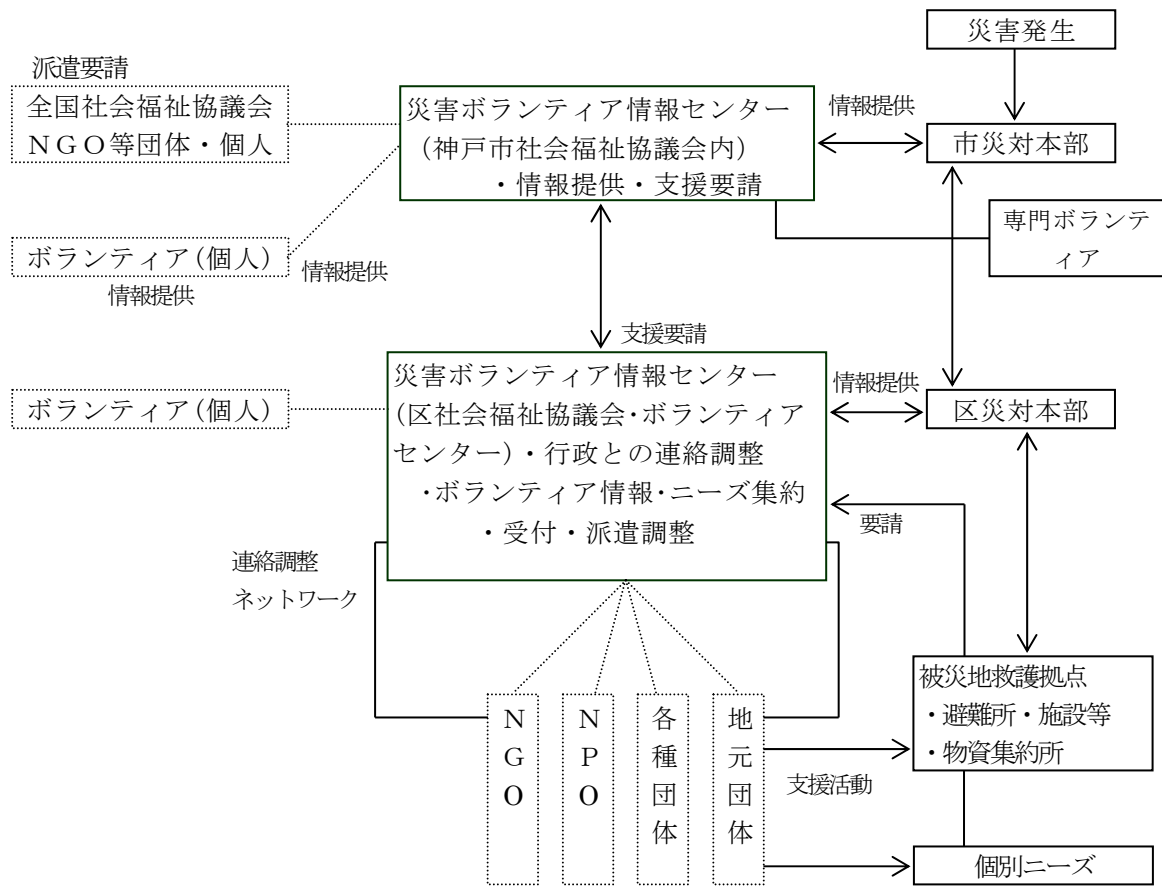
No.	小学校名	面積(m <sup>2</sup> )	炊き出し可能人員(人)	釜数	釜容量(食/釜)
1	延岡小学校	220	1,500	6	250
2	岡富小学校	290	1,400	5	280
3	旭小学校	212	1,250	5	250
4	恒富小学校	184	1,250	5	250
5	緑ヶ丘小学校	292	1,680	6	280
6	東小学校	263	1,500	6	250
7	東海小学校	315	1,400	5	280
8	川島小学校	251	1,500	6	250
9	土々呂小学校	300	1,680	6	280
10	南方小学校	296	1,500	6	250
11	一ヶ岡小学校	258	1,500	6	250
12	北方町学校給食センター	283	400	4	100
13	北浦町学校給食センター	645	1,250	5	250
	合計		17,810		

※汁物の場合は、1.6倍の炊き出しが可能

## 治安施設

番号	名称	所在地	電話番号	備考
1	延岡警察署・地域課	愛宕 3-143-2	22-0110	
2	城山中央交番	船倉町 2-6-12	35-4915	
3	延岡駅交番	幸町 3-4273-4	33-3539	
4	南延岡交番	平原町 5-744-4	33-3549	
5	西階交番	西階町 1-4159-1	35-3347	
6	一ヶ岡交番	北一ヶ岡 4-3-4	37-4103	
7	和田越交番	稲葉崎町 4-2065-1	33-3860	
8	東海駐在所	川島町 1352-21	30-1259	
9	南方駐在所	松山町 1081-3	31-2659	
10	上南方駐在所	細見町 2971-6	38-0110	
11	島浦駐在所	島浦町 680-2	43-0810	
12	北川駐在所	北川町川内名 7199-6	46-2034	
13	北方駐在所	北方町川水流卯 1330-2	47-2030	
14	北浦駐在所	北浦町古江 2454-1	45-3010	
15	曾木駐在所	北方町曾木子 1784-1	47-2250	
定義 交 番： 24 時間体制 常時 1～2 人体制 駐在所： 8:30 ～ 17:15 (夜間なし) 常時 1 人体制 (家族と常駐)				

災害ボランティア活動支援システムの事例



(平成8年 神戸市地域防災計画 地震対策編(案)より)

## 宮崎県北部排出油等防除協議会会則

### (目的)

第1条 この協議会は、北緯32度線以北の宮崎県北部の周辺海域において、「海洋汚染等及び海上災害の防止に関する法律」(昭和45年法律第136号)第43条の6に基づく協議会として、大量の油等排出事故等が発生した場合の防除活動(以下「油等防災」という。)について、その連携を図り、必要な事項を協議し且つ防除活動の総合調整を行うことを目的とする。

### (会の名称及び事務局)

第2条 会の名称を「宮崎県北部排出油等防除協議会」(以下「排防協」という)と呼称し、事務局を日向海上保安署に置く。

### (業務)

第3条 「排防協」は、次の業務を行う。

- ① 「油等防除計画」の協議
- ② 「油等防災」の連携についての総合調整
- ③ 「油等防災」に必要な資料の収集及び提供
- ④ 「油等防災」に関する技術調査及び研究
- ⑤ その他、「油等防災」に必要な事項の協議

### (会員)

第4条 「排防協」は、県北部海域の「油等防災」に関係ある別表に掲げる行政機関及び企業団体の長、又はその指名する職員をもって会員とする。

### (役員)

第5条 「排防協」に会長、副会長、委員若干名を置く。

- ① 会長は、日向海上保安署長をもって充てる。
- ② 副会長は、総会の互選により選出した者を充てる。
- ③ 委員に、会執行委員を置き、会務執行委員は会員の内から会長が委嘱する。
- ④ 副会長、委員の任期は、3年とする。但し再任を妨げない。

### (役員の仕事)

第6条 会長は、「排防協」を代表し会務を統括する。

- ① 副会長は、会長を補佐する。
- ② 委員は、委員会に付託された事務の処理に当る。

## (会議)

第7条 会議は、定期総会、臨時総会及び会務執行委員会とし、会長が招集する。

- ① 定期総会は、年1回、臨時総会及び会務執行委員会はある場合随時開催する。
- ② 会議の議決は、出席者の過半数の同意を必要とする。

## (総会)

第8条 総会においては、次の事項を協議決定する。

- ① 業務計画
- ② 会則第1条の目的を達成するために必要な事項
- ③ 会則の改正
- ④ その他、会長が必要と認める事項

## (会務執行委員会)

第9条 会務執行委員会は、会長、副会長及び会務執行委員会により構成し、次の事項を協議する。

- ① 総会に付議すべき事項
- ② 会則第3条の業務に関する事項
- ③ その他、会長が必要と認める事項

## (情報提供及び防除活動)

第10条 会長は、大量の油若しくは有害液体物質が排出され、又は排出のおそれがある場合は、会員に対し、すみやかに事故に関する情報を通知する。

- 2 各会員は、「海洋汚染等及び海上災害の防止に関する法律」及び固有の事務等の規定に基づき防除活動を実施するものとする。

## (総合調整本部)

第11条 調整本部の設置等

- ① 会長は、必要と認めた場合は、直ちに総合調整本部を日向海上保安署、又は会長の指定する場所に設けその旨を会員に連絡するものとする。
- ② 出動の要請を受けた会員は、別表に掲げる所属の職員を総合調整本部に派遣し、連絡調整に当らせるものとする。
- ③ 会長は、必要と認めた場合、防除措置を的確に実施するために必要となる知識を有する者及びその他の防除措置を講ずるために有効であると認められる者等協議会会員以外の関係者を参加させるものとする。
- ④ 会長は、総合的な「油等防災」の必要が無くなった場合は、総合調整本部を解

散する。

(資料の交換)

第12条 会員は、「油等防災」に必要な次の資料を別添様式により年1回(3月31日現在)会長に提出するものとし、会長は提出された資料に基づき必要な事項を会員に周知するものとする。

- ① 船艇の状況
- ② 防災資機材の備蓄状況
- ③ 沿岸危険物貯蔵所等の設置状況
- ④ 沿岸漁業権等関係図
- ⑤ 情報連絡体制(昼夜間の電話番号等)

(訓練)

第13条 会員は、協力して「油等防災」訓練を原則として年1回以上行うものとする。

(経費の求償事務)

第14条 各機関の使用した経費の算出計上及び請求書作成の事務は、各々の出動機関が行い、「排防協」はその調整及び促進を図るものとする。

(災害賠償)

第15条 「油等防災」に出動した者が、そのために死亡、負傷し若しくは疾病にかかり、又は廃疾となった場合における災害補償については、法令に別段の定めがあるもののほか、当該被災した職員が所属する機関が当るものとし、「排防協」はその調整及び促進を図るものとする。

(運営)

第16条 「排防協」の維持運営に関しては、別途協議して定める。

(協議)

第17条 この会則に疑義を生じた場合及びこの会則に定められていない事項についての協議の必要がある場合には、その都度、会務執行委員会に諮るものとする。

(排出油防除計画に係る意見の提出)

第18条 「排防協」は、海洋汚染等及び海上災害の防止に関する法律第43条の6第2項に基づき、会員の協議により必要と認める場合は、県北部海域に関する同法律第43条の5第1項の排出油防除計画について、海上保安庁長官に対し意見を述べるものとする。

別紙1

## 宮崎県北部排出油等防除協議会 会員名簿

R4.5.1 現在

	機 関 名	郵便番号	所 在 地	電 話 番 号
1	九州地方整備局宮崎港湾空港整備事務所	880 0858	宮崎市港1-16	0985 25-5375
2	宮崎県北部港湾事務所	883 0062	日向市日知屋新開17371-2	0982 52-5366
3	延岡警察署	882 0872	延岡市愛宕町3-143-2	0982 22-0110
4	日向警察署	883 0052	日向市鶴町2-1-13	0982 53-0110
5	高鍋警察署	884 0002	児湯郡高鍋町大字持田3382-2	0983 22-0110
6	延岡市役所(生活環境課)	882 8686	延岡市東本小路2-1	0982 22-7001
7	日向市役所	883 8555	日向市本町10-5	0982 52-2111
8	門川町役場(農林水産課)	889 0696	東臼杵郡門川町本町1-1	0982 63-1140
9	都農町役場	889 1201	児湯郡都農町大字川北4874-2	0983 25-5710
10	川南町役場	889 1301	児湯郡川南町大字川南13680-1	0983 27-8010
11	高鍋町役場	884 8655	児湯郡高鍋町大字上江8437	0983 26-2022
12	新富町役場	889 1403	児湯郡新富町大字上富田7491	0983 33-6061
13	延岡市消防本部	882 0802	延岡市野地町5-2761	0982 33-3327
14	日向市消防本部	883 0066	日向市亀崎2-23	0982 52-2840
15	東児湯消防組合消防本部	884 0006	児湯郡高鍋町大字上江4526	0983 22-1360
16	旭化成株式会社延岡支社(日向事務所)	883 0062	日向市大字日知屋16863-1	0982 55-2001
17	株式会社日向製錬所	883 0065	日向市船場町5	0982 52-8101
18	東ソー日向株式会社	883 0065	日向市船場町1	0982 52-5351
19	第一糖業(株)	883 0062	日向市日知屋新開17371	0982 52-4162
20	南日本くみあい飼料(株)日向工場	883 0062	日向市日知屋新開17371-1	0982 52-4715
21	旭化成(株)日向化学工場	883 0063	日向市竹島町1-48	0982 55-2070
22	旭化成新港基地(株)	889 0512	延岡市新浜町1-8935-160	0982 37-4899
23	東西オイルターミナル(株)日向油槽所	883 0062	日向市日知屋5552-497	0982 53-2688
24	細島水先区水先人会	883 0021	日向市江良町4-9	0982 54-1065
25	細島港荷役振興株式会社	883 0062	日向市日知屋17731-2	0982 52-4527
26	日本通運(株)延岡支店	883 0063	日向市竹島町3	0982 56-1612
27	日向運輸(株)	883 0065	日向市船場町1-16	0982 52-2148
28	八興運輸(株)	883 0065	日向市船場町1-1	0982 52-2185
29	センコー(株)延岡支店 日向港湾営業所	883 0063	日向市竹島町1-43	0982 52-3151
30	宮崎カーフェリー(株)	880 0858	宮崎市港3-14	0985 31-6026
31	宮崎県漁連延岡支所	889 0513	延岡市土々呂町3-4498	0982 37-0030
32	延岡市漁業協同組合	889 0513	延岡市土々呂町3-4040	0982 37-0611
33	門川漁業協同組合	889 0611	東臼杵郡門川町尾末8807-60	0982 63-2123
34	庵川漁業協同組合	889 0605	東臼杵郡門川町庵川西6-188	0982 63-1048
35	日向市漁業協同組合	883 0001	日向市細島852-3	0982 52-4088
36	株式会社長谷川組	889 0612	東臼杵郡門川町中須4-17	0982 63-1174
37	株式会社児玉組	889 0614	東臼杵郡門川町上町4-11	0982 63-1073
38	五洋建設(株)九州支店	812 8614	福岡市博多区博多駅東2-7-27	092-475-5487
39	宮前建設株式会社	883 0062	日向市日知屋16751	0982 52-5185
40	大和開発株式会社 本社	880 0852	宮崎市高洲町235-3	0985 27-8111
41	宮崎県北部地区港湾工事安全連絡会	889 0612	東臼杵郡門川町中須4-17	0982 63-1174
42	中国木材株式会社 日向工場	883 0063	日向市竹島町1-101	0982 50-2882
43	日向海上保安署	883 0062	日向市日知屋16847-5	0982 54-4999



## 激甚災害に対処するための特別の財政援助等に関する法律

### 第二章 公共土木施設災害復旧事業等に関する特別の財政援助

(特別の財政援助及びその対象となる事業)

第三条 国は、激甚災害に係る次に掲げる事業で、政令で定める基準に該当する都道府県又は市町村（以下「特定地方公共団体」という。）がその費用の全部又は一部を負担するものについて、当該特定地方公共団体の負担を軽減するため、交付金を交付し、又は当該特定地方公共団体の国に対する負担金を減少するものとする。

一 公共土木施設災害復旧事業費国庫負担法（昭和二十六年法律第九十七号）の規定の適用を受ける公共土木施設の災害復旧事業

二 前号の災害復旧事業の施行のみでは再度災害の防止に十分な効果が期待できないと認められるためこれと合併して行う公共土木施設災害復旧事業費国庫負担法第三条に掲げる施設で政令で定めるものの新設又は改良に関する事業

三 公立学校施設災害復旧費国庫負担法（昭和二十八年法律第二百四十七号）の規定の適用を受ける公立学校（地方独立行政法人法（平成十五年法律第百十八号）第六十八条第一項に規定する公立大学法人が設置する学校を含む。第二十四条第一項において同じ。）の施設の災害復旧事業

四 公営住宅法（昭和二十六年法律第百九十三号）第八条第三項の規定の適用を受ける公営住宅又は共同施設の建設又は補修に関する事業

五 生活保護法（昭和二十五年法律第百四十四号）第四十条又は第四十一条の規定により設置された保護施設の災害復旧事業

六 児童福祉法（昭和二十二年法律第百六十四号）第三十五条第二項から第四項までの規定により設置された児童福祉施設の災害復旧事業

六の二 就学前の子どもに関する教育、保育等の総合的な提供の推進に関する法律（平成十八年法律第七十七号）第十二条若しくは就学前の子どもに関する教育、保育等の総合的な提供の推進に関する法律の一部を改正する法律（平成二十四年法律第六十六号。以下この号において「認定こども園法一部改正法」という。）附則第四条第一項の規定により設置された幼保連携型認定こども園（国立大学法人法（平成十五年法律第百十二号）第二条第一項に規定する国立大学法人を含む。）が設置したものを除く。）又は認定こども園法一部改正法附則第三条第二項に規定するみなし幼保連携型認定こども園の災害復旧事業

六の三 老人福祉法（昭和三十八年法律第百三十三号）第十五条の規定により設置された養護老人ホーム及び特別養護老人ホームの災害復旧事業

七 身体障害者福祉法（昭和二十四年法律第二百八十三号）第二十八条第一項又は第二項の規定により都道府県又は市町村が設置した身体障害者社会参加支援施設の災害復旧事業

八 障害者の日常生活及び社会生活を総合的に支援するための法律（平成十七年法律第百二十三号）第七十九条第一項若しくは第二項又は第八十三条第二項若しくは第三項の規定により都道府県又は市町村が設置した障害者支援施設、地域活動支援センター、福祉ホーム又は障害福祉サービス（同法第五条第七項に規定する生活介護、同法第十二項に規定する自立訓練、同法第十三項に規定する就労移行支援又は同法第十四項に規定する就労継続支援に限る。）の事業の用に供する施設の災害復旧事業

- 九 売春防止法（昭和三十一年法律第百十八号）第三十六条の規定により都道府県が設置した婦人保護施設（市町村又は社会福祉法人が設置した婦人保護施設で都道府県から収容保護の委託を受けているものを含む。）の災害復旧事業
- 十 感染症の予防及び感染症の患者に対する医療に関する法律（平成十年法律第百十四号）に規定する感染症指定医療機関の災害復旧事業
- 十一 激甚災害のための感染症の予防及び感染症の患者に対する医療に関する法律第五十八条の規定による都道府県、保健所を設置する市又は特別区の支弁及び同法第五十七条第四号の規定による東京都の支弁に係る感染症予防事業
- 十一の二 子ども・子育て支援法（平成二十四年法律第六十五号）第二十七条第一項の規定により確認された私立の学校教育法（昭和二十二年法律第二十六号）第一条に規定する幼稚園（第十七条第一項において「特定私立幼稚園」という。）の災害復旧事業
- 十二 激甚災害に伴い発生した土砂等の流入、崩壊等により河川、道路、公園その他の施設で政令で定めるものの区域内に堆積した政令で定める程度に達する異常に多量の泥土、砂礫（れき）、岩石、樹木等（以下「堆（たい）積土砂」という。）の排除事業で地方公共団体又はその機関が施行するもの（他の法令に国の負担若しくは補助に関し別段の定めがあるもの又は国がその費用の一部を負担し、若しくは補助する災害復旧事業に付随して行うものを除く。）
- 十三 激甚災害に伴い発生した前号に規定する区域外の堆（たい）積土砂であつて、市町村長が指定した場所に集積されたもの又は市町村長がこれを放置することが公益上重大な支障があると認めたものについて、市町村が行う排除事業（他の法令に国の負担又は補助に関し別段の定めがあるものを除く。）
- 十四 激甚災害の発生に伴い浸入した水で浸入状態が政令で定める程度に達するもの（以下「湛（たん）水」という。）の排除事業で地方公共団体が施行するもの
- 2 前項第六号に掲げる児童福祉施設の激甚（じん）災害に係る災害復旧事業については、児童福祉法第五十六条の二第一項第一号に該当しないもの（地方公共団体が設置したものを除く。）が同項第二号に該当する場合には、当該施設については、同条及び同法第五十六条の三の規定を準用する。  
（特別財政援助額等）
- 第四条 前条の規定により国が交付し、又は減少する金額の特定地方公共団体ごとの総額（以下この条において「特別財政援助額」という。）は、特定地方公共団体である都道府県にあつては、政令で定めるところにより算出した同条第一項各号に掲げる事業ごとの都道府県の負担額を合算した額を次の各号に定める額に区分して順次に当該各号に定める率を乗じて算定した額を合算した金額とする。
- 一 激甚（じん）災害が発生した年の四月一日の属する会計年度における当該都道府県の標準税収入（公共土木施設災害復旧事業費国庫負担法第二条第四項に規定する標準税収入をいい、以下この項において「標準税収入」という。）の百分の十をこえ、百分の五十までに相当する額については、百分の五十
- 二 前号に規定する標準税収入の百分の五十をこえ、百分の百までに相当する額については、百分の五十五
- 三 第一号に規定する標準税収入の百分の百をこえ、百分の二百までに相当する額については、百分の六十

- 四 第一号に規定する標準税収入の百分の二百をこえ、百分の四百までに相当する額については、百分の七十
- 五 第一号に規定する標準税収入の百分の四百をこえ、百分の六百までに相当する額については、百分の八十
- 六 第一号に規定する標準税収入の百分の六百をこえる額に相当する額については、百分の九十
- 2 特定地方公共団体である市町村に係る特別財政援助額の算定方法は、前項に規定する算定方法に準じて政令で定める。
- 3 前二項の特別財政援助額は、政令で定めるところにより、前条第一項各号に掲げる事業ごとの特定地方公共団体の負担額に応じ当該各事業ごとに区分して、交付等を行なうものとする。この場合において、事業ごとに区分して交付される交付金は、当該事業についての負担又は補助に係る法令の規定の適用については、当該法令の規定による負担金又は補助金とみなす。
- 4 前条第一項第十二号から第十四号までに掲げる事業に係る前項による交付金の交付の事務は、政令で定める区分に従つて農林水産大臣又は国土交通大臣が行なう。
- 5 激甚災害に係る前条第一項第五号から第六号の三まで及び第九号に掲げる事業のうち地方公共団体以外の者が設置した施設に係る事業並びに同項第十一号の二に掲げる事業については、国は、政令で定めるところにより、これらの事業に係る施設の設置者に交付すべきものとして、当該施設の災害復旧事業費の十二分の一に相当する額を当該施設の所在する都道府県又は指定都市若しくは中核市に交付するものとする。
- 6 第一項から第三項までの規定により国が交付等を行なう特別財政援助額の交付等の時期その他当該特別財政援助額の交付等に関し必要な事項は、政令で定める。

### 第三章 農林水産業に関する特別の助成

(農地等の災害復旧事業等に係る補助の特別措置)

第五条 激甚(じん)災害を受けた政令で定める地域における当該激甚(じん)災害に係る農地、農業用施設若しくは林道の災害復旧事業(農林水産業施設災害復旧事業費国庫補助の暫定措置に関する法律(昭和二十五年法律第百六十九号。以下「暫定措置法」という。)の適用を受ける災害復旧事業をいう。以下この条において同じ。)又は当該農業用施設若しくは林道の災害復旧事業に係る災害関連事業(当該災害復旧事業の施行のみでは再度災害の防止に十分な効果が期待できないと認められるため、これと合併して行なう必要がある農業用施設又は林道の新設又は改良に関する事業をいう。以下この条において同じ。)については、国は、都道府県に対し、災害復旧事業にあつては暫定措置法第三条第一項の規定による補助、災害関連事業にあつては通常の補助のほか、予算の範囲内において、次に掲げる経費を補助することができる。

- 一 都道府県が行なう災害復旧事業又は災害関連事業に要する経費の一部
- 二 都道府県以外の者の行なう災害復旧事業又は災害関連事業につき、都道府県が当該事業を自ら行なうものとした場合においてこの条の規定により補助を受けるべき額を下らない額による補助をする場合におけるその補助に要する経費(その額をこえて補助する場合には、そのこえる部分の補助に要する経費を除

いた経費)の全部

- 2 前項第一号の規定により国が行なう補助の額は、当該災害復旧事業又は当該災害関連事業に要する経費の額（災害復旧事業にあつては暫定措置法第三条第一項の規定による補助、災害関連事業にあつては通常の補助の額に相当する部分の額を除く。）のうち政令で定める額に相当する部分の額を政令で定めるところにより区分し、その区分された部分の額にそれぞれ十分の九の範囲内において政令で定める率を乗じて得た額を合算した額とする。
- 3 前二項の規定により国が補助する額の交付に関し必要な事項は、政令で定める。  
(農林水産業共同利用施設災害復旧事業費の補助の特例)

第六条 激甚災害を受けた暫定措置法第二条第四項に規定する共同利用施設のうち、政令で定める地域内の施設については、暫定措置法第二条第六項及び第七項中「四十万円」とあるのは「十三万円」と、同法第三条第二項第五号中「十分の二」とあるのは「十分の四（当該事業費のうち政令で定める額に相当する部分については、十分の九）」とし、その他の地域内の施設については、同号中「十分の二」とあるのは、「十分の三（当該事業費のうち政令で定める額に相当する部分については、十分の五）」とする。

(開拓者等の施設の災害復旧事業に対する補助)

第七条 国は、激甚災害を受けた政令で定める地域において、当該激甚災害を受けた次に掲げる施設（暫定措置法第二条第一項に規定する農業用施設又は同条第四項に規定する共同利用施設に該当するものを除く。）の災害復旧事業であつて施設ごとの工事の費用が十三万円以上のものに要する経費につき、都道府県が十分の九（第三号に掲げる施設については、十分の九の範囲内で政令で定める率。以下この条において同じ。）を下らない率による補助をする場合には、予算の範囲内において、当該都道府県に対し、その補助に要する経費（都道府県が十分の九を超える率による補助をする場合には、その超える部分の補助に要する経費を除いた経費）の全部を補助することができる。

- 一 開拓者の住宅、農舎その他政令で定める施設
- 二 開拓者の共同利用に供する施設で政令で定めるもの
- 三 水産動植物の養殖施設で政令で定めるもの

(天災による被害農林漁業者等に対する資金の融通に関する暫定措置の特例)

第八条 天災による被害農林漁業者等に対する資金の融通に関する暫定措置法（昭和三十年法律第百三十六号。以下「天災融資法」という。）第二条第一項の規定による天災が激甚災害として指定された場合における政令で定める都道府県の区域に係る当該天災についての同法の適用については、同法第二条第四項第一号中「二百万円（北海道にあつては三百五十万円、政令で定める資金として貸し付けられる場合は五百万円、政令で定める法人に貸し付けられる場合は二千五百万円、漁具の購入資金として貸し付けられる場合は五千万円）」とあるのは「二百五十万円（北海道にあつては四百万円、政令で定める資金として貸し付けられる場合は六百万円、政令で定める法人に貸し付けられる場合は二千五百万円、漁具の購入資金として貸し付けられる場合は五千万円）」とし、同項第二号中「六年」とあるのは「六年（政令で定める資金については七年）」とする。

- 2 天災融資法第二条第三項の規定による天災が激甚災害として指定された場合における政令で定める都道府県の区域に係る当該天災についての同法の適用に

については、同法第二条第八項中「二千五百万円（連合会に貸し付けられる場合は五千万円）」とあるのは、「五千万円（連合会に貸し付けられる場合は七千五百万円）以内で政令で定める額」とする。

（森林組合等の行なう堆（たい）積土砂の排除事業に対する補助）

第九条 国は、激甚（じん）災害を受けた政令で定める区域において森林組合その他政令で定める者が施行する政令で定める林業用施設に係る堆（たい）積土砂の排除事業の事業費につき、都道府県が三分の二を下らない率による補助をする場合には、予算の範囲内において、当該都道府県に対し、その補助に要する経費（都道府県が三分の二をこえる率による補助をする場合には、そのこえる部分の補助に要する経費を除いた経費）の全部を補助することができる。

（土地改良区等の行なう湛（たん）水排除事業に対する補助）

第十条 国は、激甚（じん）災害を受けた政令で定める区域において土地改良区又は土地改良区連合が政令で定めるところにより湛（たん）水の排除事業を施行する場合において、その事業費につき、都道府県が十分の九を下らない率による補助をするときは、予算の範囲内において、当該都道府県に対し、その補助に要する経費（都道府県が十分の九をこえる率による補助をする場合には、そのこえる部分の補助に要する経費を除いた経費）の全部を補助することができる。

（共同利用小型漁船の建造費の補助）

第十一条 国は、激甚（じん）災害に係る小型漁船の被害が著しい政令で定める都道府県が、漁業協同組合の必要とする共同利用小型漁船建造費につき、当該漁業協同組合に対し、三分の二を下らない率による補助をする場合には、予算の範囲内において、当該都道府県に対し、その補助に要する経費（都道府県が三分の二をこえる率による補助をする場合には、そのこえる部分の補助に要する経費を除いた経費）の二分の一を補助することができる。

2 前項の共同利用小型漁船建造費とは、政令で定める要件に該当する漁業協同組合が、政令で定める小型漁船で激甚（じん）災害を受けたもの（沈没、滅失その他政令で定める著しい被害を受けたものに限る。）を激甚（じん）災害の発生の際に所有し、かつ、その営む漁業の用に供していた組合員の共同利用に供するため、政令で定めるところにより小型の漁船を建造するために要する経費をいうものとする。

（森林災害復旧事業に対する補助）

第十一条の二 国は、激甚（じん）災害を受けた政令で定める地域における森林災害復旧事業につき、予算の範囲内において、都道府県に対し、次に掲げる経費を補助することができる。

一 都道府県が行う森林災害復旧事業に要する経費の二分の一

二 都道府県以外のもが行う森林災害復旧事業につき、都道府県が三分の二を下らない率による補助をする場合におけるその補助に要する経費（都道府県が三分の二を超える率による補助をする場合には、その超える部分の補助に要する経費を除いた経費）の四分の三

2 前項の森林災害復旧事業とは、都道府県、市町村、森林組合その他政令で定めるものが政令で定めるところにより当該激甚（じん）災害を受けた森林を復旧するために行う当該激甚（じん）災害を受けた樹木（当該激甚（じん）災害を受けた樹木以外の樹木であつて当該激甚（じん）災害を受けた樹木の伐採跡地におけ

る造林の障害となるものを含む。以下「被害木等」という。)の伐採及び搬出並びに被害木等の伐採跡地における造林、当該激甚(じん)災害により倒伏した造林に係る樹木の引起こし又はこれらの作業を行うために必要な作業路の開設の事業であつて政令で定める基準に該当するものをいうものとする。

#### 第四章 中小企業に関する特別の助成

(中小企業信用保険法による災害関係保証の特例)

- 第十二条 中小企業信用保険法(昭和二十五年法律第二百六十四号)第三条第一項に規定する普通保険(以下この条において「普通保険」という。)、同法第三条の二第一項に規定する無担保保険又は同法第三条の三第一項に規定する特別小口保険の保険関係であつて、災害関係保証(政令で定める日までに行われた次の各号に掲げる者の事業(第二号に掲げる者にあつては、その直接又は間接の構成員たる第一号に掲げる者の事業)の再建に必要な資金に係る同法第三条第一項、第三条の二第一項又は第三条の三第一項に規定する債務の保証をいう。以下この条において同じ。)を受けた当該各号に掲げる者に係るものについての同法第三条第一項、第三条の二第一項及び第三項並びに第三条の三第一項及び第二項の規定の適用については、同法第三条第一項中「保険価額の合計額が」とあるのは「激甚(じん)災害に対処するための特別の財政援助等に関する法律第十二条第一項に規定する災害関係保証(以下この条、次条及び第三条の三において「災害関係保証」という。)に係る保険関係の保険価額の合計額とその他の保険関係の保険価額の合計額とがそれぞれ」と、同法第三条の二第一項及び第三条の三第一項中「保険価額の合計額が」とあるのは「災害関係保証に係る保険関係の保険価額の合計額とその他の保険関係の保険価額の合計額とがそれぞれ」と、同法第三条の二第三項及び第三条の三第二項中「当該借入金の額のうち」とあるのは「災害関係保証及びその他の保証ごとに、それぞれ当該借入金の額のうち」と、「当該債務者」とあるのは「災害関係保証及びその他の保証ごとに、当該債務者」とする。
- 一 政令で定める地域内に事業所を有し、かつ、激甚(じん)災害を受けた中小企業者、協業組合及び中小企業等協同組合その他の主として中小規模の事業者を直接又は間接の構成員とする団体
  - 二 中小企業等協同組合その他の主として中小規模の事業者を直接又は間接の構成員とする団体であつて、その直接又は間接の構成員のうちに前号に掲げる者を含むもの
- 2 普通保険の保険関係であつて、災害関係保証に係るものについての中小企業信用保険法第三条第二項及び同法第五条の規定の適用については、同法第三条第二項中「百分の七十」とあり、及び同法第五条中「百分の七十(無担保保険、特別小口保険、流動資産担保保険、公害防止保険、エネルギー対策保険、海外投資関係保険、新事業開拓保険、事業再生保険及び特定社債保険にあつては、百分の八十)」とあるのは、「百分の八十」とする。

#### 第十三条 削除

(事業協同組合等の施設の災害復旧事業に対する補助)

- 第十四条 国は、都道府県が、激甚(じん)災害を受けた事業協同組合、事業協同小組合若しくは協同組合連合会、協業組合又は商工組合若しくは商工組合連合会の倉庫、生産施設、加工施設その他共同施設であつて政令で定めるものの災害復旧事業に要する経費につき四分の三を下らない率により補助する場合には、当該

都道府県に対し、予算の範囲内において、当該補助に要する経費（都道府県が四分の三をこえる率による補助をする場合には、そのこえる部分の補助に要する経費を除いた経費）の三分の二を補助することができる。

#### 第十五条 削除

##### 第五章 その他の特別の財政援助及び助成

##### （公立社会教育施設災害復旧事業に対する補助）

第十六条 国は、激甚（じん）災害を受けた公立の公民館、図書館、体育館その他の社会教育（社会教育法（昭和二十四年法律第二百七号）第二条に規定する社会教育をいう。）に関する施設であつて政令で定めるものの建物、建物以外の工作物、土地及び設備（以下次項及び次条において「建物等」という。）の災害の復旧に要する本工事費、附帯工事費（買収その他これに準ずる方法により建物を取得する場合にあつては、買収費）及び設備費（以下次項及び次条において「工事費」と総称する。）並びに事務費について、政令で定めるところにより、予算の範囲内において、その三分の二を補助することができる。

2 前項に規定する工事費は、当該施設の建物等を原形に復旧する（原形に復旧することが不可能な場合において当該建物等の従前の効用を復旧するための施設をすること及び原形に復旧することが著しく困難であるか又は不相当である場合において当該建物等に代わるべき必要な施設をすることを含む。）ものとして算定するものとする。この場合において、設備費の算定については、政令で定める基準によるものとする。

3 国は、政令で定めるところにより、都道府県の教育委員会が文部科学大臣の権限に属する第一項の補助の実施に関する事務を行なうために必要な経費を都道府県に交付するものとする。

##### （私立学校施設災害復旧事業に対する補助）

第十七条 国は、激甚災害を受けた特定私立幼稚園以外の私立の学校（学校教育法第一条に規定する学校をいう。以下同じ。）の用に供される建物等であつて政令で定めるものの災害の復旧に要する工事費及び事務費について、当該私立の学校の設置者に対し、政令で定めるところにより、予算の範囲内において、その二分の一を補助することができる。

2 前条第二項及び第三項の規定は、前項の規定により国が補助する場合について準用する。この場合において、同条第二項中「当該施設の建物等」とあるのは「当該私立の学校の用に供される建物等」と、同条第三項中「都道府県の教育委員会」とあるのは「都道府県知事」とそれぞれ読み替えるものとする。

3 私立学校振興助成法（昭和五十年法律第六十一号）第十二条から第十三条まで並びにこれらの規定に係る同法附則第二条第一項及び第二項の規定は、第一項の規定により国が補助する場合について準用する。

#### 第十八条 削除

##### （市町村が施行する感染症予防事業に関する負担の特例）

第十九条 特定地方公共団体である市町村が激甚災害のための感染症予防事業に関して行つた感染症の予防及び感染症の患者に対する医療に関する法律第五十七条の支弁については、同法第五十九条中「三分の二」とあるのは「全額」と、同法第六十一条第三項中「二分の一」とあるのは「三分の二」と読み替えて、それぞれ同法第五十九条又は第六十一条第三項の規定を適用する。

(母子及び父子並びに寡婦福祉法による国の貸付けの特例)

第二十条 特定地方公共団体である都道府県（指定都市及び中核市を含む。以下この条において同じ。）に対し、国が母子及び父子並びに寡婦福祉法（昭和三十九年法律第二百二十九号）によつて貸し付ける金額は、激甚災害を受けた会計年度（以下この条において「被災年度」という。）及びその翌年度に限り、同法第三十七条第一項の規定にかかわらず、同項の規定によつて貸し付けるものとされる金額と、当該都道府県が当該災害による被害を受けた者（以下この条において「被災者」という。）に対する貸付金の財源として特別会計に繰り入れる金額との合計額に相当する金額とする。

2 前項の都道府県が被災年度の翌年度の末日までに被災者に対し貸し付けた金額が、当該都道府県が被災年度及びその翌年度において被災者に対する貸付金の財源として特別会計に繰り入れた金額の四倍に相当する金額に満たないこととなつた場合には、当該都道府県は、被災年度の翌翌年度において、その満たない額の八分の一に相当する金額を特別会計に繰り入れ、又はその満たない額の四分の一に相当する金額を国に償還しなければならない。

3 前項の規定により都道府県が特別会計に繰り入れなければならない金額については、母子及び父子並びに寡婦福祉法第三十七条第一項の規定は、適用しない。

4 第一項の都道府県であつて第二項の規定により特別会計への繰入れを行つたものについての母子及び父子並びに寡婦福祉法第三十七条第二項及び第六項の規定の適用については、同条第二項第二号及び第六項第二号中「福祉資金貸付金の財源として特別会計に繰り入れた金額」とあるのは、「福祉資金貸付金の財源として特別会計に繰り入れた金額（激甚（じん）災害に対処するための特別の財政援助等に関する法律第二十条第二項の規定により特別会計に繰り入れた金額を含む。）」とする。

5 第一項の都道府県であつて第二項の規定により国への償還を行つたものについての母子及び父子並びに寡婦福祉法第三十六条第二項並びに第三十七条第二項、第四項及び第六項の規定の適用については、同法第三十六条第二項中「同条第二項及び第四項」とあるのは「同条第二項及び第四項並びに激甚（じん）災害に対処するための特別の財政援助等に関する法律（以下「激甚災害法」という。）第二十条第二項」と、「同条第五項」とあるのは「次条第五項」と、同法第三十七条第二項第一号中「この項及び第四項」とあるのは「この項及び第四項並びに激甚災害法第二十条第二項」と、同条第四項中「第二項」とあるのは「第二項及び激甚災害法第二十条第二項」と、同条第六項第一号中「第二項及び第四項」とあるのは「第二項及び第四項並びに激甚災害法第二十条第二項」とする。

(水防資材費の補助の特例)

第二十一条 激甚災害であつて政令で定める地域に発生したのものに関し、都道府県又は水防法（昭和二十四年法律第九十三号）第二条第二項に規定する水防管理団体が水防のため使用した資材に関する費用で政令で定めるものについては、国は、予算の範囲内において、その費用の三分の二を補助することができる。

(罹（り）災者公営住宅建設等事業に対する補助の特例)

第二十二条 国は、地方公共団体が激甚災害を受けた政令で定める地域にあつた住宅であつて当該激甚災害により滅失したものにその災害の当時居住していた者に賃貸するため公営住宅の建設等（公営住宅法第二条第五号に規定する公営住宅



の建設等をいう。)をする場合には、同法第八条第一項の規定にかかわらず、予算の範囲内において、当該公営住宅の建設等に要する費用（同法第七条第一項の公営住宅の建設等に要する費用をいう。次項において同じ。）の四分の三を補助することができる。ただし、当該災害により滅失した住宅の戸数の五割に相当する戸数（当該激甚災害により滅失した住宅にその災害の当時居住していた者に転貸するため事業主体が借り上げる公営住宅であつて同法第十七条第三項の規定による国の補助に係るものがある場合にあつては、その戸数を控除した戸数）を超える分については、この限りでない。

2 前項の規定による公営住宅の建設等に要する費用についての国の補助金額の算定については、公営住宅法第七条第三項及び第四項の規定を準用する。

## 第二十三条 削除

（小災害債に係る元利償還金の基準財政需要額への算入等）

第二十四条 激甚災害を受けた地方公共団体が政令で定める地域において施行する当該災害によつて必要を生じた公共土木施設及び公立学校の施設に係る災害復旧事業のうち、公共土木施設に係るものについては、一箇所の工事の費用が都道府県及び指定都市にあつては八十万円以上百二十万円未満、その他の市町村にあつては三十万円以上六十万円未満のもの、公立学校の施設に係るものについては、一学校ごとの工事の費用が十万円を超えるもの（公立学校施設災害復旧費国庫負担法第三条の規定による国の負担のないものに限る。）の費用に充てるため発行について同意又は許可を得た地方債（発行について地方財政法（昭和二十三年法律第九号）第五条の三第六項の規定による届出がされた地方債のうち同条第一項の規定による協議を受けたならば同意をすることとなると認められるものを含む。次項において同じ。）に係る元利償還に要する経費は、地方交付税法（昭和二十五年法律第二百十一号）の定めるところにより、当該地方公共団体に対して交付すべき地方交付税の額の算定に用いる基準財政需要額に算入するものとする。

2 激甚災害を受けた地域で農地その他の農林水産業施設に係る被害の著しいものを包括する市町村のうち政令で定めるもの（以下この項において「被災市町村」という。）が施行する農地、農業用施設又は林道に係る災害復旧事業のうち、一箇所の工事の費用が十三万円以上四十万円未満のもの事業費に充てるため、農地に係るものにあつては当該事業費の百分の五十、農業用施設又は林道に係るものにあつては当該事業費の百分の六十五に相当する額の範囲内（被災市町村の区域のうち政令で定めるところにより特に被害の著しい地域とされる地域にあつては、当該事業費のうち政令で定める部分については百分の九十の範囲内において政令で定める率に相当する額の範囲内）で発行について同意又は許可を得た地方債に係る元利償還に要する経費は、地方交付税法の定めるところにより、当該市町村に対して交付すべき地方交付税の額の算定に用いる基準財政需要額に算入するものとする。

3 前二項の地方債は、国が、その資金事情の許す限り、財政融資資金をもつて引き受けるものとする。

4 第一項又は第二項に規定する地方債を財政融資資金で引き受けた場合における当該地方債の利息の定率及び償還の方法に関し必要な事項は、政令で定める。（雇用保険法による求職者給付の支給に関する特例）

- 第二十五条 激甚災害を受けた政令で定める地域にある雇用保険法（昭和四十九年法律第百十六号）第五条第一項に規定する適用事業に雇用されている労働者（同法第三十七条の二第一項に規定する高年齢被保険者、同法第三十八条第一項に規定する短期雇用特例被保険者及び同法第四十三条第一項に規定する日雇労働被保険者（第五項及び第七項において「高年齢被保険者等」という。）を除く。）が、当該事業の事業所が災害を受けたため、やむを得ず、事業を休止し、又は廃止したことにより休業するに至り、労働の意思及び能力を有するにもかかわらず、就労することができず、かつ、賃金を受けることができない状態にあるときは、同法の規定の適用については、失業しているものとみなして基本手当を支給することができる。ただし、災害の状況を考慮して、地域ごとに政令で定める日（以下この条において「指定期日」という。）までの間に限る。
- 2 前項の規定による基本手当の支給を受けるには、当該休業について厚生労働省令の定めるところにより厚生労働大臣の確認を受けなければならない。
  - 3 前項の確認があつた場合における雇用保険法（第七条を除く。）の規定の適用については、その者は、当該休業の最初の日の前日において離職したものとみなす。この場合において、同法第十三条第二項中「該当する者（）」とあるのは「該当する者又は激甚（じん）災害に対処するための特別の財政援助等に関する法律第二十五条第三項の規定により離職したものとみなされた者（いずれも）」と、同法第二十三条第二項中「受給資格者（）」とあるのは「受給資格者又は激甚（じん）災害に対処するための特別の財政援助等に関する法律第二十五条第三項の規定により離職したものとみなされた者で第十三条第一項（同条第二項において読み替えて適用する場合を含む。）の規定により基本手当の支給を受けることができる資格を有するもの（いずれも）」とする。
  - 4 第一項の規定による基本手当の支給については、雇用保険法第十条の三、第十五条、第二十一条、第三十条及び第三十一条の規定の適用について厚生労働省令で特別の定めをすることができる。
  - 5 第一項に規定する政令で定める地域にある雇用保険法第五条第一項に規定する適用事業に雇用されている労働者で、同法第三十七条の二第一項に規定する高年齢被保険者又は同法第三十八条第一項に規定する短期雇用特例被保険者に該当するものについては、その者を高年齢被保険者等以外の被保険者とみなして、前各項の規定により基本手当を支給するものとする。この場合において、第一項の規定において適用される同法第十七条第四項第二号二中「三十歳未満」とあるのは「三十歳未満又は六十五歳以上」と、同法第二十二条第二項第一号中「四十五歳以上六十五歳未満」とあるのは「四十五歳以上」と、同法第二十三条第一項第一号中「六十歳以上六十五歳未満」とあるのは「六十歳以上」とする。
  - 6 第二項の確認を受けた者（指定期日までの間において従前の事業主との雇用関係が終了した者を除く。）は、雇用保険法の規定の適用については、指定期日の翌日に従前の事業所に雇用されたものとみなす。ただし、指定期日までに従前の事業所に再び就業し、又は従前の事業主の他の事業所に就業するに至つた者は、就業の最初の日雇用されたものとみなす。
  - 7 第五項の規定により高年齢被保険者等以外の被保険者とみなされた者と従前の事業主との雇用関係が終了した場合（新たに雇用保険法の規定による受給資格、高年齢受給資格又は特例受給資格を取得した場合を除く。）には、その雇用関係

が終了した日後におけるその者に関する同法第三章の規定の適用については、厚生労働省令で特別の定めをすることができる。

8 第二項の確認に関する処分については、雇用保険法第六章及び第八十一条の規定を準用する。

## 災害復興住宅融資

地震、台風、大雨等の災害によって住宅に被害を受けた者は、条件により、住宅金融支援機構から災害復興住宅の建設、購入及び補修の資金融資を受けることができる。  
市は、制度の周知や借入手続きの相談等円滑な融資に努める。

住宅金融支援機構お客様コールセンター(災害専用ダイヤル)  
0120-086-353 (通話料無料)

### (1) 申込みができる方(①から④までの全てに該当する方)

- ① 自然災害又は住宅金融支援機構が指定した災害により被害が生じた住宅の所有者又は居住者で、地方公共団体から「り災証明書」を交付されている方。
- ② ご自分若しくはり災した親等が居住するための住宅又はり災した他人(親族等)に無償で貸すための住宅を建設、購入又は補修をする方。
- ③ 年収に占める全てのお借入れの年間合計返済額の割合(総返済負担率)が年収400万円未満では30%以下、400万円以上では35%以下である方。
- ④ 日本国籍の方又は永住許可等を受けている外国人の方。

### (2) 融資を受けることができる住宅

	建設資金	購入資金	補修資金
住宅の規格	居室、台所及びトイレが備えられている事。		
住宅部分の床面積	床面積の制限はありません。 ※店舗併用住宅の場合は、住宅部分の床面積が全体の約1/2以上必要です。		
戸建型式等	建て方は問いません。 ただし、共同建て又は重ね建ての場合は、耐火構造又は準耐火構造(省令準耐火構造を含む。)の住宅であることが必要です。		—
土地の権利	原則として転貸借によらないものであること。		
	購入資金		
新築住宅の場合	申込日において竣工日(建築基準法における検査済証の交付年月日)から2年以内の住宅で、申込日前に人が住んだことのないものであること。		
	申込日前に登記上申込人又は第三者(その住宅を建設した事業者を除く。)の名義になっていないこと。		
中古住宅の場合	申込日において竣工日(建築基準法における検査済証の交付年月日)から2年を超えている住宅又は既に人が住んだことがある住宅であること。		
	申込日前に登記上申込人の名義になっていないこと。 住宅金融支援機構の定める耐震性や劣化状況の基準等に適合する住宅であること。 ※購入する住宅の築後年数等に応じ、耐震診断等の検査が必要。(自己負担)		

※上表の他にも、住宅金融支援機構の定める基準に適合することが必要です。

### (3) 融資限度額 (10万円以上1万円単位)

	建設資金	購入資金	補修資金
土地を取得する場合	3,700万円	3,700万円	1,200万円
土地を取得しない場合	2,700万円		

※建設資金・購入資金は、被災親族同居の場合、上表の額に640万円が加算されます。  
※国、地方公共団体等から補助金を受けられる方は、融資額が減額される場合があります。

## (4) 返済期間

建設資金	35年又は年齢に応じた最長返済期間のいずれか短い年数以内。(1年以上(1年単位))
購入資金	※返済期間に加えて、融資の契約日から最長3年間(1年単位)の元金据置期間(利息のみの支払期間)の設定が可能。東日本大震災により被災された方は、最長5年(1年単位)。元金据置期間を設定すると、据置期間分返済期間が延長される。ただし、完済時年齢80歳を超える延長は不可。
補修資金	20年又は年齢に応じた最長返済期間のいずれか短い年数以内で選べます。(1年以上(1年単位))
	※返済期間に加えて、融資の契約日から1年間の元金据置期間(利息のみの支払期間)を設定できます。ただし、完済時年齢80歳を超える延長はできません。

## (5) 返済方法

元利均等毎月払い又は元金均等毎月払い。

## (6) 担保(抵当権)

原則として、融資の対象となる建物及び土地に住宅金融支援機構のための抵当権(建設及び購入の場合は、第1位の抵当権)を設定が必要です。ただし、融資額が300万円以下の場合等について、抵当権の設定は不要です。

## (7) 火災保険

返済終了までの間、融資の対象となる建物に、住宅金融支援機構が示す要件を満たした火災保険を付ける必要があります。(火災保険料は自己負担)

## (8) 申込受付期間

原則、り災日から2年間。ただし、次の①又は②に該当する場合、それぞれに記載する日のいずれか遅い日までになります。

- ① 被災者生活再建支援法第3条の規定が適用される災害により被災された場合  
被災者生活再建支援金(加算支援金)の申請期間の最終日の属する月の末日
- ② 災害救助法第4条の規定が適用される災害により被災された場合  
応急仮設住宅の供与期間の最終日の属する月の末日

## (9) 融資手数料

必要ありません。

## (10) 申込先

- ・ 東日本大震災又は平成28年熊本地震により被災された方  
災害復興住宅融資取扱金融機関の窓口又は郵送により住宅金融支援機構本店郵送申込係に申し込んでください。
- ・ 上記以外の災害により被災された方  
郵送により住宅金融支援機構本店郵送申込係に申し込んでください。  
※災害によっては、近くの災害復興住宅融資取扱金融機関の窓口でも申込みできる場合があります。

## 災害復興住宅の建設資金又は補修資金の融資表

(令和元年6月1日現在)

## 1 建設資金

- 被災した住宅を取り壊し、その場で住宅を建て替える場合  
○被災後に土地を購入(又は借地)し、その土地に住宅を建設する場合

## 1) 融資額の限度額

基本融資額			特例加算額
建設資金	土地取得資金	整地資金	建設資金
1,650万円	970万円	440万円	510万円

## 2) 返済期間

耐火・準耐火・木造(耐久性)	35年以内	融資の契約の日から3年以内の元金据置期間が設定でき、返済期間は据置期間分延長される。
木造(一般)	25年以内	

## 3) 融資金利

基本融資額	年 0.41 %	申込み時の金利が適用される「全期間固定金利」 融資金利は、毎月改定する。
特例加算額	年 1.31 %	

## 2 購入資金

- 被災後に分譲住宅(建売住宅又はマンション)を購入する場合  
○被災後に中古住宅を購入する場合

## 1) 融資額の限度額

住宅の区分		基本融資額(購入資金)	特例加算額(購入資金)
新築住宅		2,620万円	510万円
リ・ユース (中古)住宅	リ・ユース(中古)住宅	2,320万円	
	リ・ユース(中古)マンション		
	リ・ユース(中古)プラス住宅		
	リ・ユース(中古)プラスマンション		
		2,620万円	

## 2) 返済期間

## ●新築住宅購入の場合

耐火・準耐火・木造(耐久性)	35年以内	融資の契約の日から3年以内の元金据置期間が設定でき、返済期間は据置期間分延長される。
木造(一般)	25年以内	

## ●リ・ユース(中古)住宅購入の場合

リ・ユース(中古)住宅購入 (10年以上1年単位)	○リ・ユース(中古)住宅 25年以内 ○リ・ユース(中古)プラス住宅 35年以内 ○リ・ユース(中古)マンション 25年以内 ○リ・ユース(中古)プラスマンション 35年以内	融資の契約の日から3年以内の元金据置期間が設定でき、返済期間は据置期間分延長される。
------------------------------	--	--

## 3) 融資金利

基本融資額	年 0.41 %	申込み時の金利が適用される「全期間固定金利」 融資金利は、毎月改定する。
特例加算額	年 1.31 %	

## 3 補修資金

- 被災した住宅を補修する場合

## 1) 融資額の限度額

基本融資額		
補修資金	整地資金	引方移転資金
730万円	440万円	440万円

## 2) 返済期間

補修資金の最長返済期間	20年	いずれか短い年数以内(返済期間は1年以上)
年齢による最長返済期間	—	

## 3) 融資金利

基本融資額	年 0.41 %	申込み時の金利が適用される「全期間固定金利」 融資金利は、毎月改定する。
-------	----------	---

延岡市災害弔慰金の支給等に関する条例

昭和49年6月20日条例第7号

第1章 総則

(目的)

第1条 この条例は、災害弔慰金の支給等に関する法律（昭和48年法律第82号。以下「法」という。）及び災害弔慰金の支給等に関する法律施行令（昭和48年政令第374号。以下「令」という。）に規定するもののほか必要な事項を定めることにより、暴風、豪雨等の自然災害により死亡した市民の遺族に対する災害弔慰金の支給を行い、自然災害により精神又は身体に著しい障害を受けた市民に災害障害見舞金の支給を行い、及び自然災害により被害を受けた世帯の世帯主に対する災害援護資金の貸付けを行い、もって市民の福祉及び生活の安定に資することを目的とする。

(定義)

第2条 この条例において次の各号に掲げる用語の意義は、それぞれ当該各号に定めるところによる。

- (1) 災害 法第2条に規定する災害をいう。
- (2) 市民 災害により被害を受けた当時本市に住所を有した者をいう。

第2章 災害弔慰金の支給

(災害弔慰金の支給)

第3条 市長は、市民が災害により死亡したときは、その者の遺族に対し、災害弔慰金の支給を行うものとする。

(災害弔慰金を支給する遺族)

第4条 災害弔慰金を支給する遺族の範囲は、法第3条第2項の遺族の範囲とし、その順位は次に掲げるとおりとする。

- (1) 死亡者の死亡当時において、死亡者により生計を主として維持していた遺族（兄弟姉妹を除く。以下この号及び次号において同じ。）を先にし、その他の遺族を後にする。
- (2) 前号の場合において、同順位の遺族については、次に掲げる順序とする。
  - ア 配偶者
  - イ 子
  - ウ 父母
  - エ 孫
  - オ 祖父母
- (3) 死亡者の死亡当時における配偶者、子、父母、孫又は祖父母のいずれもが存しない場合であって兄弟姉妹（当該死亡者が、死亡当時その者と同居し、又は生計を同じくしていた者に限る。以下この号において同じ。）が存するときは、その兄弟姉妹に対して、災害弔慰金を支給するものとする。

2 前項の場合において、同順位の父母については養父母を先にし、実父母を後にし、同

順位の祖父母については、養父母の父母を先にし、実父母の父母を後にし、父母の養父母を先にし、実父母を後にする。

3 遺族が遠隔地にある場合、その他の事情により前2項の規定により難しいときは前2項の規定にかかわらず、第1項の遺族のうち市長が適当と認める者に支給することができる。

4 前3項の場合において災害弔慰金の支給を受けるべき同順位の遺族が2人以上あるときは、その1人に対してした支給は全員に対しなされたものとみなす。

(災害弔慰金の額)

第5条 災害により死亡した者1人当たりの災害弔慰金の額は、その死亡者が死亡当時においてその死亡に関し災害弔慰金を受けることができることとなる者の生計を主として維持していた場合にあっては500万円とし、その他の場合にあっては250万円とする。ただし、死亡者がその死亡に係る災害に関し既に次章に規定する災害障害見舞金の支給を受けている場合は、これらの額から当該支給を受けた災害障害見舞金の額を控除した額とする。

(死亡の推定)

第6条 災害の際現にその場に居合わせた者についての死亡の推定については、法第4条の規定によるものとする。

(支給の制限)

第7条 弔慰金は、次に掲げる場合には支給しない。

- (1) 当該死亡者の死亡が、その者の故意又は重大な過失により生じたものである場合
- (2) 令第2条に規定する場合
- (3) 災害に際し市長の避難の指示に従わなかったことその他の特別の事情があるため市長が支給を不相当と認めた場合

(支給の手續)

第8条 市長は、災害弔慰金の支給を行うべき事由があると認めるときは、規則で定めるところにより支給を行うものとする。

2 市長は、災害弔慰金の支給に関し遺族に対し必要な報告又は書類の提出を求めることができる。

### 第3章 災害障害見舞金の支給

(災害障害見舞金の支給)

第9条 市長は、市民が災害（令第1条に規定する災害に限る。次条において同じ。）により負傷し、又は疾病にかかり、治ったとき（その症状が固定したときを含む。）に法別表に掲げる程度の障害があるときは、当該市民（以下「障害者」という。）に対し、災害障害見舞金の支給を行うものとする。

(災害障害見舞金の額)

第10条 障害者1人当たりの災害障害見舞金の額は、当該障害者が災害により負傷し、又は疾病にかかった当時においてその属する世帯の生計を主として維持していた場合にあっては250万円とし、その他の場合にあっては125万円とする。

(準用規定)

第11条 第7条及び第8条の規定は、災害障害見舞金について準用する。



## 第4章 災害援護資金の貸付け

### (災害援護資金の貸付け)

第12条 市長は、市民が災害（令第3条に規定する災害に限る。次条において同じ。）により法第10条第1項各号に掲げる被害を受けたときは、その世帯主に対し生活の立て直しに資するため、災害援護資金の貸付けを行うものとする。

2 前項に掲げる世帯は、その所得について、法第10条第1項に規定する要件に該当するものでなければならない。

### (災害援護資金の限度額等)

第13条 災害援護資金の一災害における一世帯当たりの貸付け限度額は、災害による当該世帯の被害の種類及び程度に応じ、次に掲げるとおりとする。

(1) 療養に要する期間がおおむね1月以上である世帯主の負傷（以下「世帯主の負傷」という。）があり、かつ、次のいずれかに該当する場合

ア 家財についての被害金額がその家財の価格のおおむね3分の1以上である損害（以下「家財の損害」という。）及び住居の損害がない場合 150万円

イ 家財の損害があり、かつ、住居の損害がない場合 250万円

ウ 住居が半壊した場合 270万円

エ 住居が全壊した場合 350万円

(2) 世帯主の負傷がなく、かつ、次のいずれかに該当する場合

ア 家財の損害があり、かつ、住居の被害がない場合 150万円

イ 住居が半壊した場合 170万円

ウ 住居が全壊した場合（エの場合を除く。） 250万円

エ 住居の全体が滅失若しくは流失した場合 350万円

(3) 第1号ウ又は前号イ若しくはウにおいて、被災した住居を建て直すに際し、その住居の残存部分を取り壊さざるを得ない場合等特別の事情がある場合には、「270万円」とあるのは「350万円」と、「170万円」とあるのは「250万円」と、「250万円」とあるのは「350万円」と読み替えるものとする。

2 災害援護資金の償還期間は、10年とし、据置期間はそのうち3年（令第7条第2項括弧書の場合は、5年）とする。

### (利率及び保証人)

第14条 災害援護資金は、据置期間中は無利子とし、据置期間経過後は、その利率を延滞の場合を除き、年3パーセント以内で規則で定める率とする。

2 災害援護資金の貸付けを受けようとする者は、保証人を立てることができる。

3 前項の保証人は、災害援護資金の貸付けを受けた者と連帯して債務を負担するものとし、その保証債務は、令第9条の違約金を包含するものとする。

### (償還等)

第15条 災害援護資金は、年賦償還、半年賦償還又は月賦償還とする。

2 償還方法は、元利均等償還とする。ただし、貸付金の貸付けを受けた者は、いつでも繰上償還をすることができる。

3 償還金の支払猶予、償還免除、報告等、一時償還及び違約金については、法第13条、第14条第1項及び第16条並びに令第8条、第9条及び第12条の規定によるものとする。

(規則への委任)

第16条 この条例の施行に関し必要な事項は、規則で定める。

附 則

(施行期日)

1 この条例は、公布の日から施行する。

(北方町及び北浦町の編入に伴う経過措置)

2 北方町及び北浦町の編入の日(以下「編入日」という。)前に、災害弔慰金の支給等に関する条例(昭和49年北方町条例第21号。以下「北方町条例」という。)又は災害弔慰金の支給等に関する条例(昭和49年北浦町条例第9号。以下「北浦町条例」という。)の規定によりなされた災害弔慰金及び災害障害見舞金の支給並びに災害援護資金の貸付けは、この条例の相当規定によりなされたものとみなす。

3 前項に規定するもののほか、編入日前に北方町条例又は北浦町条例の規定によりなされた処分、手続その他の行為は、この条例の相当規定によりなされたものとみなす。

(北川町の編入に伴う経過措置)

4 北川町の編入の前日に、災害弔慰金の支給等に関する条例(昭和49年北川町条例第12号。以下「北川町条例」という。)の規定によりなされた災害弔慰金及び災害障害見舞金の支給並びに災害援護資金の貸付けは、この条例の相当規定によりなされたものとみなす。

5 前項に規定するもののほか、北川町の編入の前日に北川町条例の規定によりなされた処分、手続その他の行為は、この条例の相当規定によりなされたものとみなす。

附 則(昭和50年3月31日条例第6号)

この条例は、公布の日から施行する。

附 則(昭和51年12月25日条例第35号)

この条例は、公布の日から施行し、昭和51年12月1日から適用する。

附 則(昭和53年7月20日条例第22号)

この条例は、公布の日から施行し、昭和53年4月1日から適用する。

附 則(昭和56年7月25日条例第16号)

この条例は、公布の日から施行し、改正後の第5条の規定は、昭和55年12月14日以後に生じた災害により死亡した住民の遺族に対する災害弔慰金の支給について、改正後の第10条第1項の規定は、当該災害により被害を受けた世帯の世帯主に対する災害援護資金の貸付けについて適用する。

附 則(昭和57年12月23日条例第29号)

1 この条例は、公布の日から施行する。

2 改正後の第9条、第10条及び第11条の規定は、昭和57年7月10日以後に生じた災害により負傷し又は疾病にかかった市民に対する災害障害見舞金の支給について適用する。

附 則(昭和62年3月30日条例第10号)

この条例は、公布の日から施行し、改正後の第13条第1項の規定は、昭和61年7月10日以後に生じた災害により被害を受けた世帯の世帯主に対する災害援護資金の貸付けについて適用する。

附 則(平成3年12月26日条例第52号)

この条例は、公布の日から施行し、改正後の第5条の規定は平成3年6月3日以後に生じた災害により死亡した住民の遺族に対する災害弔慰金の支給について、改正後の第10条の規定は当該災害により負傷し、又は疾病にかかった住民に対する災害障害見舞金の支給について、改正後の第13条第1項の規定は同年5月26日以後に生じた災害により被害を受けた世帯の世帯主に対する災害援護資金の貸付けについて適用する。

附 則（平成17年12月19日条例第95号）

この条例は、平成18年2月20日から施行する。

附 則（平成19年3月27日条例第41号）

この条例は、平成19年3月31日から施行する。

附 則（平成23年12月26日条例第34号）

この条例は、公布の日から施行し、改正後の第4条第1項の規定は、平成23年3月11日以後に生じた災害により死亡した市民の遺族に対する災害弔慰金の支給について適用する。

附 則（平成30年12月14日条例第46号）

（施行期日）

1 この条例は、公布の日から施行する。

（経過措置）

2 この条例の施行前に生じた災害により死亡した市民の遺族に対する災害弔慰金の支給については、なお従前の例による。

附 則（令和元年7月18日条例第12号）

この条例は、公布の日から施行し、改正後の災害弔慰金の支給等に関する条例の規定は、平成31年4月1日以後に生じた災害に係る災害援護資金について適用する。

附 則（令和元年12月17日条例第34号）

この条例は、公布の日から施行する。

延岡市災害弔慰金の支給等に関する条例施行規則

昭和49年6月20日規則第4号

第1章 総則

(目的)

第1条 この規則は、延岡市災害弔慰金の支給等に関する条例（昭和49年条例第7号。以下「条例」という。）の施行に関し必要な事項を定めるものとする。

第2章 災害弔慰金の支給

(支給の手続)

第2条 市長は、条例第3条の規定により災害弔慰金を支給するときは、次に掲げる事項の調査を行った上で、災害弔慰金の支給を行うものとする。

- (1) 死亡者（行方不明者を含む。以下同じ。）の氏名、性別及び生年月日
- (2) 死亡（行方不明を含む。）の年月日及び死亡の状況
- (3) 死亡者の遺族に関する事項
- (4) 支給の制限に関する事項
- (5) 前各号に掲げるもののほか、市長が必要と認める事項

(必要書類の提出)

第3条 市長は、本市の区域外で死亡した市民の遺族に対し、死亡地の官公署の発行する被災証明書を出させるものとする。

2 市長は、市民でない遺族に対しては、遺族であることを証明する書類を出させるものとする。

第3章 災害障害見舞金の支給

(支給の手続)

第4条 市長は、条例第9条の規定により災害障害見舞金を支給するときは、次に掲げる事項の調査を行った上で、災害障害見舞金の支給を行うものとする。

- (1) 障害者の氏名、性別及び生年月日
- (2) 障害の原因となる負傷又は疾病の状態となった年月日及び負傷又は疾病の状況
- (3) 障害の種類及び程度に関する事項
- (4) 支給の制限に関する事項
- (5) 前各号に掲げるもののほか、市長が必要と認める事項

(必要書類の提出)

第5条 市長は、本市の区域外で障害の原因となる負傷又は疾病の状態となった市民に対し、負傷し、又は疾病にかかった地の官公署の発行する被災証明書を出させるものとする。

2 市長は、障害者に対し、災害弔慰金の支給等に関する法律（昭和48年法律第82号）別表に規定する障害を有することを証明する医師の診断書（様式第1号）を出させるものとする。

## 第4章 災害援護資金の貸付け

(借入れの申込み)

第6条 災害援護資金（以下「資金」という。）の貸付けを受けようとする者（以下「借入申込者」という。）は、次に掲げる事項を記載した災害援護資金借入申込書（様式第2号。以下「借入申込書」という。）を市長に提出しなければならない。

- (1) 借入申込者の住所、氏名及び生年月日
- (2) 貸付けを受けようとする資金の金額並びに償還の期間及び方法
- (3) 貸付けを受けようとする理由及び資金の用途についての計画
- (4) 保証人を立てる場合は、保証人に関する事項
- (5) 前各号に掲げるもののほか、市長が必要と認める事項

2 借入申込書には、次に掲げる書類を添えなければならない。

- (1) 世帯主の負傷を理由とする借入申込者については、医師の療養見込期間及び療養概算額を記載した診断書
- (2) 被害を受けた日の属する年の前年（当該被害を1月から5月までの間に受けた場合にあつては前々年とする。以下この号において同じ。）において他の市町村に居住していた借入申込者については、当該世帯の前年の所得に関する当該市町村長の証明書
- (3) その他市長が必要と認める書類

3 借入申込者は、借入申込書をその者の被災の日の属する月の翌月1日から起算して3月を経過する日までに提出しなければならない。

(調査)

第7条 市長は、借入申込書の提出を受けたときは、速やかにその内容を検討の上、当該世帯の被害の状況、所得その他必要な事項について調査を行うものとする。

(貸付けの利率)

第8条 条例第14条第1項の規則で定める率は、保証人を立てる場合は0とし、保証人を立てない場合は年1.5パーセントとする。

(貸付けの決定)

第9条 市長は、借入申込者に対して資金を貸し付ける旨を決定したときは、貸付金の金額、償還期間及び償還方法を記載した災害援護資金貸付決定通知書（様式第3号）を借入申込者に交付するものとする。

2 市長は、借入申込者に対して資金を貸し付けない旨を決定したときは、災害援護資金貸付不承認決定通知書（様式第4号）を借入申込者に交付するものとする。

(借用書の提出)

第10条 災害援護資金貸付決定通知書の交付を受けた者は、速やかに災害援護資金借用書（保証人を立てる場合は、保証人の連署した災害援護資金借用書）（様式第5号）にその者（保証人を立てる場合は、その者及び保証人）の印鑑証明書を添えて市長に提出しなければならない。

(貸付金の交付)

第11条 市長は、災害援護資金借用書と引き換えに貸付金を交付するものとする。

(償還の完了)

第12条 市長は、資金の貸付けを受けた者（以下「借受人」という。）が貸付金の償還を完了したときは、当該借受人に係る災害援護資金借用書及び印鑑証明書を遅滞なく返還するものとする。

（繰上償還の申出）

第13条 繰上償還をしようとする者は、災害援護資金繰上償還申出書（様式第6号）を市長に提出するものとする。

（償還金の支払猶予）

第14条 借受人は、償還金の支払猶予を申請しようとするときは、支払猶予を受けようとする理由、猶予期間その他市長が必要と認める事項を記載した災害援護資金償還金支払猶予申請書（様式第7号）を市長に提出しなければならない。

2 市長は、支払の猶予を認める旨を決定したときは、支払を猶予した期間その他市長が必要と認める事項を記載した災害援護資金償還金支払猶予承認通知書（様式第8号）を当該借受人に交付するものとする。

3 市長は、支払の猶予を認めない旨の決定をしたときは、災害援護資金償還金支払猶予不承認通知書（様式第9号）を当該借受人に交付するものとする。

（違約金の支払免除）

第15条 借受人は、違約金の支払免除を申請しようとするときは、その理由を記載した災害援護資金違約金支払免除申請書（様式第10号）を市長に提出しなければならない。

2 市長は、違約金の支払免除を認める旨を決定したときは、違約金の支払を免除する期間及び金額を記載した災害援護資金違約金支払免除承認通知書（様式第11号）を当該借受人に交付するものとする。

3 市長は、支払免除を認めない旨を決定したときは、災害援護資金違約金支払免除不承認通知書（様式第12号）を当該借受人に交付するものとする。

（償還免除）

第16条 災害援護資金の償還未済額の全部又は一部の償還の免除を受けようとする者（以下「償還免除申請者」という。）は、償還免除を受けようとする理由その他市長が必要と認める事項を記載した災害援護資金償還免除申請書（様式第13号）を市長に提出しなければならない。

2 前項の申請書には、次に掲げるいずれかの書類を添えなければならない。

（1）借受人の死亡を証する書類

（2）借受人が精神又は身体に著しい障害を受けて貸付金を償還することができなくなったことを証する書類

3 市長は、償還の免除を認める旨を決定したときは、災害援護資金償還免除承認通知書（様式第14号）を当該償還免除申請者に交付するものとする。

4 市長は、償還の免除を認めない旨を決定したときは、災害援護資金償還免除不承認通知書（様式第15号）を当該償還免除申請者に交付するものとする。

（督促）

第17条 市長は、償還金を納付期限までに納入しない者があるときは、督促状を発行するものとする。

（氏名又は住所の変更届等）

第18条 借受人又は保証人について氏名又は住所の変更等災害援護資金借用書に記載した事項に異動を生じたときは、借受人は、速やかにその旨を記した氏名等変更届（様式第16号）を市長に提出しなければならない。ただし、借受人が死亡したときは、同居の親族又は保証人が代わってその旨を届け出るものとする。

（委任）

第19条 この規則に定めるもののほか、災害弔慰金及び災害障害見舞金の支給並びに災害援護資金の貸付けの手続について必要な事項は別に定める。

附 則

この規則は、公布の日から施行する。

附 則（昭和57年12月23日規則第24号）

1 この規則は、公布の日から施行する。

2 改正後の第4条及び第5条の規定は、昭和57年7月10日以後に生じた災害により負傷し又は疾病にかかった市民に対する災害障害見舞金の支給について適用する。

附 則（令和元年12月5日規則第20号）

この規則は、公布の日から施行し、改正後の延岡市災害弔慰金の支給等に関する条例施行規則の規定は、平成31年4月1日以後に生じた災害に係る災害援護資金について適用する。

## 延岡市災害被災世帯に対する見舞金及び弔慰金支給要綱

### (趣旨)

第1条 この要綱は、自然災害等により被害を受けた世帯に支給する見舞金及び弔慰金（以下「見舞金等」という。）の支給に関し、必要な事項を定めるものとする。

### (対象災害)

第2条 この要綱において「災害」とは、次の各号に掲げるものをいう。

(1) 自然災害（暴風、豪雨、洪水、高潮、地震、津波その他の異常な自然現象により被害が発生することをいう。）

(2) 火災

### (見舞金の支給)

第3条 この要綱に基づく見舞金は、災害により床上浸水、半壊又は全壊、全焼若しくは半焼の被害を受けた家屋に居住する世帯の世帯主に支給する。

2 支給する見舞金の額は、別表第1項に掲げる被災の判定基準に基づく被災の程度に応じ、別表第2項に定める額とする。但し、別表第1項の基準により難いときは、被災の状況等を勘案して市長が判定する。

3 第1項の規定にかかわらず、次の各号に規定する見舞金等の支給を受けることができる者には、この要綱に基づく見舞金を支給しない。

(1) 宮崎県・市町村災害時安心基金に基づく支援金

(2) その他本要綱と同様の趣旨で国又は県から支給される見舞金

### (弔慰金の支給)

第4条 弔慰金は、災害により死亡した者（死亡したと推定される者を含む。）の遺族に対し、延岡市災害弔慰金の支給等に関する条例（昭和49年条例第7号）第4条に規定する順位を準用して支給する。

2 支給する弔慰金の額は、死亡者1人当たり50,000円とする。

3 第1項の弔慰金は、延岡市災害弔慰金の支給等に関する条例第4条の規定に基づく災害弔慰金の支給を受けた遺族には支給しない。

### (支給方法)

第5条 見舞金等は、現金又は口座振替で支給する。

### (見舞金等の支給制限)

第6条 市長は、次の各号のいずれかに該当する者には、この要綱に基づく見舞金等を支給しないことができる。

(1) 故意により自己が居住する家屋に放火した者

(2) 同じ年に同じ被災程度により本要綱に基づく見舞金を受給した者

(3) 同じ年に同じ被災程度により第3条第3項各号の見舞金等を支給された者

(4) その他見舞金等の支給を受けることが適当でないとする者



附 則

- 1 世帯の認定は、住民基本台帳に基づいて市長が決定する。
- 2 この要綱は、昭和52年4月1日から施行する。

附 則

この要綱は、昭和60年4月1日から施行する。

附 則

この要綱は、平成11年4月1日から施行する。

附 則

この要綱は、平成14年4月1日から施行する。

附 則

- 1 この要綱は、平成19年9月25日から施行する。
- 2 改正後の要綱は、平成19年台風4号及び5号による第3条に規定する災害から適用する。

(別表)

## 1. 被害の判定基準

被災の程度	判 定 基 準
全壊、流失	住家が滅失したもので、具体的には、住家の損壊、焼失もしくは流失した部分の床面積が、その住家の延床面積の70%以上に達した程度のもの、又は、住家の主要構造部の被害額がその住家の時価の50%以上に達した程度のものとする。
半壊	住家の損壊が甚だしいが、補修すれば元通りに再使用できる程度のもの。具体的には損壊部分が、その住家の延床面積の20%以上70%未満のもの、または、住家の主要構造部の被害額がその住家の時価の20%以上50%未満のものとする。
床上浸水	住家の床より上に浸水したもの及び全壊、半壊には該当しないが、土砂竹林の堆積により一時的に居住することができないものとする。

## 2. 見舞金の額

被災の程度	金 額
全壊、流失	50,000円
半壊	30,000円
床上浸水	10,000円
全焼	20,000円
半焼	10,000円

## 生活福祉資金貸付条件等一覧

(平成29年4月1日以降)

資金種類	貸付条件					
	貸付限度額	貸付期間	据置期間	償還期間	貸付利率	連帯保証人
1 総合支援資金	失業者等、日常生活全般に困難を抱えており、生活の立て直しのために継続的な相談支援（就労支援、家計指導等）と生活費及び一時的な資金を必要とし、貸付を行うことにより自立が見込まれる世帯に貸し付ける資金					
生活支援費	生活再建までの間に必要な生活費用 (二人以上) 月20万円以内 (単身) 月15万円以内	原則3月	最終貸付日から6月以内			連帯保証人を立てる場合は無利子
住宅入居費	敷金、礼金等住宅の賃貸契約を結ぶために必要な費用	40万円以内	—	貸付けの日（生活支援費と合わせて貸し付けている場合には、生活支援費の最終貸付日）から6月以内	10年以内	連帯保証人がいない場合は据置期間経過後年1.5%
一時生活再建費	生活を再建するために一時的に必要かつ日常生活費で賄うことが困難である費用	60万円以内	—	—	—	—
2 福祉資金	低所得世帯、障害者世帯又は高齢者世帯に対し、次に掲げる経費として貸し付ける資金					
福祉費	日常生活を送る上で、又は自立生活に資するために一時的に必要であると見込まれる費用	580万円以内 以下(※)は貸付上限目安	—	貸付けの日(分割による交付の場合には最終貸付日)から6月以内	据置期間経過後20年以内 ※以下は目安	
	生業を営むために必要な経費	※ 460万円			(20年)	
	技能習得に必要な経費及びその期間中の生計を維持するために必要な経費	※ 技能を習得する期間が 6月程度 130万円 1年程度 220万円 2年程度 400万円 3年以内 580万円			(8年)	
	住宅の増改築、補修等及び公営住宅の譲り受けに必要な経費	※ 250万円			(7年)	
	福祉用具等の購入に必要な経費	※ 170万円			(8年)	
	障害者用自動車の購入に必要な経費	※ 250万円			(8年)	連帯保証人を立てる場合は無利子
	中国残留邦人等にかかる国民年金保険料の追納に必要な経費	※ 513.6万円			(10年)	
	負傷又は疾病の治療にかかる必要な経費(健康保険の例による医療の自己負担額のほか、移送経費等、療養に付随して要する経費を含む)及びその療養期間中の生計を維持するために必要な経費	※ 療養期間が1年を超えない時は170万円 1年を超え1年6月以内であれば、世帯の自立に必要な時は230万円			(5年)	連帯保証人がいない場合は据置期間経過後年1.5%
	介護サービス、障害者サービス等を受けるのに必要な経費(介護保険料を含む)及びその期間中の生計を維持するために必要な経費	※ 介護サービスを受ける期間が1年を超えない時は170万円 1年を超え1年6月以内であれば、世帯の自立に必要な時は230万円			(5年)	
	災害を受けたことにより臨時に必要な経費	※ 150万円			(7年)	
	冠婚葬祭に必要な経費	※ 50万円			(3年)	
	住居の移転等、給排水設備等の設置に必要な経費	※ 50万円			(3年)	
	就職、技能習得等の支度に必要な経費	※ 50万円			(3年)	
	その他日常生活上一時的に必要な経費	※ 50万円			(3年)	
緊急小口資金	次の理由により緊急かつ一時的に生計の維持が困難となった場合に貸し付ける少額の費用 ・ 医療費又は介護費の支払等臨時の生活費が必要とき ・ 給与等の盗難、紛失によって生活費が必要とき ・ 火災等被災によって生活費が必要とき ・ その他、これらと同等のやむを得ない事由によるとき	10万円以内	—	貸付けの日から2月以内	12月以内	無利子
3 教育支援資金	低所得世帯に対し、次に掲げる経費として貸し付ける資金					
教育支援費	低所得世帯に属する者が高等学校、大学又は高等専門学校に就学するのに必要な経費	高校 月3.5万円以内 高専 月6.0万円以内 短大 月6.0万円以内 大学 月6.5万円以内	—	卒業後6月以内	20年以内	無利子
就学支度費	低所得世帯に属する者が高等学校、大学又は高等専門学校への入学に際し必要な経費	50万円以内				
4 不動産担保型生活資金						
不動産担保型生活資金	低所得の高齢者世帯に対し、一定の居住用不動産を担保として生活資金を貸し付ける資金	土地の評価額の7割程度 月30万円以内	借受人の死亡時までの期間又は貸付元利金が貸付限度額に達するまでの期間。	契約の終了後3月以内	据置期間終了時	年3%、又は長期プライムローンのいずれか低い方の利率
要保護世帯向け不動産担保型生活資金	要保護の高齢者世帯に対し、一定の居住用不動産を担保として生活資金を貸し付ける資金	・ 居住用不動産の評価額の7割程度(集合住宅は5割) ・ 貸付基本額の範囲内(生活扶助費の1.5倍以内)				

生活福祉資金貸付制度における緊急小口資金等の特例貸付(新型コロナウイルス特例貸付)

資金種類	貸付条件					
	貸付限度額	貸付期間	据置期間	償還期間	貸付利率	連帯保証人
1.緊急小口資金 新型コロナウイルス感染症の影響を受け、休業等により収入の減少があり、緊急かつ一次的な生計維持のための貸付を必要とする世帯	今後、10万円を超える資金需要がある場合20万円以内 その他の場合、10万円以内	—	令和5年12月まで	2年以内	無利子	不要
2.総合支援資金 新型コロナウイルス感染症の影響を受け、収入の減少や失業等により生活に困難し、日常生活の維持が困難となっている世帯	(二人以上)月20万円以内 (単身)月15万円以内	原則3月以内	令和5年12月まで	10年以内	無利子	不要

母子及び父子並びに寡婦福祉資金一覧表(H30.4.1)

貸付金の種類	貸付金の目的	貸付の対象		貸付金の限度額	継続資金の貸付期間	据置期間	償還期間	償還方法(利率)	違約金
		母子・父子福祉資金	寡婦福祉資金						
事業開始資金	事業を開始するのに必要な資金	母子家庭の母、父子家庭の父又は母子福祉団体	寡婦又は母子福祉団体	2,850,000円以内(母子・父子福祉団体4,290,000円以内)		貸付の日から1年	据置期間経過後7年以内	月賦、半年賦年賦(連帯保証人がある場合は無利子)	延滞元利金額につき五パーセント
事業継続資金	事業を継続するのに必要な資金	〃	〃	1,430,000円以内		貸付の日から6か月	7年以内	(連帯保証人がある場合は無利子)	
修学資金	子供の高等学校(特別支援学校の高等部を含む。)大学、大学院又は高等専門学校、専修学校における修学に必要な資金	ひとり親家庭の児童又は父母のいない児童	寡婦及び配偶者のない女子が扶養している20歳以上の子	別表 1	その児童(子)の修学期間	卒業後6か月を経過するまで	修学期間の4倍以内 専修学校(一般課程)5年以内	(無利子)	
技能習得資金	事業を開始し、又は就職するのに必要な知識、技能を習得することや高等学校に修学する際に必要な資金	母子家庭の母又は父子家庭の父	寡婦	月68,000円以内 ※特例816,000円以内 自動車運転免許の取得に係る資金の限度額460,000円以内	習得期間中5年を超えない範囲	習得期間満了後1年を経過するまで	据置期間経過後20年以内	(連帯保証人がある場合は無利子)	
修業資金	事業を開始し、又は就職するのに必要な知識、技能を習得する際に必要な資金	ひとり親家庭の児童又は父母のいない児童	寡婦及び配偶者のない女子が扶養している20歳以上の子	月68,000円以内 自動車運転免許の取得に係る資金の限度額460,000円以内	〃	〃	6年以内	〃	
就職支度資金	就職に際し必要な資金	ひとり親家庭の児童又は父母のいない児童 母子家庭の母、父子家庭の父	寡婦	100,000円以内 自動車の購入が必要な場合330,000円以内		貸付の日から1年	6年以内	〃	
医療介護資金	医療又は介護を受けるのに必要な資金	〃	〃	医療340,000円 (特例の場合480,000円以内) 介護500,000円以内		医療又は介護を受ける期間満了後6か月を経過するまで	5年以内	(連帯保証人がある場合は無利子)	
生活資金	知識技能を習得している間、医療若しくは介護を受けている間、生活の安定に必要な資金 母子家庭になって7年未満の母の生活を安定・継続するのに必要な生活費補給資金 失業して1年未満の母の生活安定に必要な資金	母子家庭の母 父子家庭の父	〃	知識技能を習得している期間月141,000円以内 その他月103,000円以内 母子家庭の母、父子家庭の父又は寡婦が生計の中心者でない場合、又は現に扶養する子のない寡婦については月69,000円以内 生活安定期間中の養育費の取得のための裁判費用については、1,236,000円以内	知識技能を習得する期間中3年以内 医療又は介護を受けている期間中1年以内 ひとり親家庭になって7年以内で2年を超えない期間 離職した日の翌日から起算して1年以内	知識技能習得後6か月 医療又は介護期間満了後6か月 ひとり親家庭になって7年未満の母及び父、又は失業期間中の母及び父の貸付期間満了後6か月	技能習得に伴うもの20年以内 医療又は介護に伴うもの5年以内 ひとり親家庭7年未満8年以内 失業期間中の貸付5年以内	(連帯保証人がある場合は無利子)	
住宅資金	住宅を建設し、購入し、補修し、保全し、改築し、又は増築するのに必要な資金	〃	〃	1,500,000円以内 災害等又は老朽等の増改築による特別貸付2,000,000円以内		貸付の日から6か月	6年以内 特別分 7年以内	(連帯保証人がある場合は無利子)	
転宅資金	住宅移転に際し、住宅の賃借に必要な資金	〃	〃	260,000円以内		〃	3年以内	(連帯保証人がある場合は無利子)	
就学支度資金	小中学校・高校・大学・大学院・高専への入学又は修業施設への入所に際し必要な資金	ひとり親家庭の児童又は父母のいない児童	寡婦及び配偶者のない女子が扶養している20歳以上の子	別表 2		卒業後6か月を経過するまで	修学期間の4倍以内 (専修学校(一般課程)、修業施設、据置期間経過後5年以内)	(無利子)	
結婚資金	子供の婚姻に際し必要な資金	〃	〃	1人につき300,000円以内		貸付の日から6か月	5年以内	(連帯保証人がある場合は無利子)	

別表1

## 修学資金貸付限度額(月額)一覧表

平成30年4月1日現在  
(単位:円)

学校等種別		学年別		1年	2年	3年	4年	5年
高等学校 専修学校(高等課程)	国公立	自宅通学のとき		27,000	27,000	27,000		
		自宅外通学のとき		34,500	34,500	34,500		
	私立	自宅通学のとき		45,000	45,000	45,000		
		自宅外通学のとき		52,500	52,500	52,500		
高等専門学校	国公立	自宅通学のとき		31,500	31,500	31,500	67,500	67,500
		自宅外通学のとき		33,750	33,750	33,750	76,500	76,500
	私立	自宅通学のとき		48,000	48,000	48,000	79,500	79,500
		自宅外通学のとき		52,500	52,500	52,500	90,000	90,000
短期大学 専修学校(専門課程)	国公立	自宅通学のとき		67,500	67,500			
		自宅外通学のとき		76,500	76,500			
	私立	自宅通学のとき		79,500	79,500			
		自宅外通学のとき		90,000	90,000			
大学	国公立	自宅通学のとき		67,500	67,500	67,500	67,500	
		自宅外通学のとき		76,500	76,500	76,500	76,500	
	私立	自宅通学のとき		81,000	81,000	81,000	81,000	
		自宅外通学のとき		96,000	96,000	96,000	96,000	
大学院	修士課程			132,000	132,000			
	博士課程			183,000	183,000	183,000		
専修学校(一般課程)				48,000	48,000			

※ 償還期間は、修学期間の4倍以内。ただし、専修学校(一般課程)5年以内。

別表2

## 就学支度資金貸付限度額一覧表

平成30年4月1日現在  
(単位:円)

学 校 区 分		通学区分	限度額	
小 学 校		-	40,600	
中 学 校		-	47,400	
高 等 学 校	国 公 立	自 宅	150,000	
		自 宅 外	160,000	
	私 立	自 宅	410,000	
		自 宅 外	420,000	
高 等 専 門 学 校	国 公 立	自 宅	370,000	
		自 宅 外	380,000	
	私 立	自 宅	580,000	
		自 宅 外	590,000	
短 期 大 学	国 公 立	自 宅	370,000	
		自 宅 外	380,000	
	私 立	自 宅	580,000	
		自 宅 外	590,000	
大 学 ・ 大 学 院	国 公 立	自 宅	370,000	
		自 宅 外	380,000	
	私 立	自 宅	580,000	
		自 宅 外	590,000	
専 修 学 校	高 等 課 程	国 公 立	自 宅	150,000
			自 宅 外	160,000
		私 立	自 宅	410,000
			自 宅 外	420,000
	専 門 課 程	国 公 立	自 宅	370,000
			自 宅 外	380,000
		私 立	自 宅	580,000
			自 宅 外	590,000
	一 般 課 程	自 宅	150,000	
		自 宅 外	160,000	
修 業 施 設		自 宅	90,000	
		自 宅 外	100,000	

※ 償還期間は、修学期間の4倍以内。ただし、専修学校(一般課程)、修業施設は据置期間経過後5年以内。

(整理番号)

## 罹 災 証 明 書

世帯主住所	延岡市		
世帯主氏名			
世帯構成員	氏 名	続柄	年齢

罹災の原因	令和 年 月 日の ( ) による
-------	-------------------

被災住家の所在地	延岡市
住家の被害の程度	<input type="checkbox"/> 全壊 <input type="checkbox"/> 大規模半壊 <input type="checkbox"/> 中規模半壊 <input type="checkbox"/> 半壊 <input type="checkbox"/> 準半壊 <input type="checkbox"/> 準半壊に至らない(一部損壊)
浸水の区分	<input type="checkbox"/> 床上浸水 <input type="checkbox"/> 床下浸水

※住家とは、現実に居住(世帯が生活の本拠として日常的に使用していること)のために使用している建物をいいます。

住家以外の被害	
---------	--

上記のとおり、相違ないことを証明します。

令和 年 月 日

延岡市長      ○○ ○○

〒882-0000 延岡市0000 00番地00号  00 00様
---

延危災証第

号

### 罹 災 証 明 書

所有者住所	延岡市0000 0番地0号
所有者氏名	00 00
物件所在地	延岡市0000 0番地0号
家屋番号	
建物用途	
災害名  (例) 南海トラフ巨大地震	
被害の状況	備考

上記のとおり、相違ないことを証明する。

令和 年 月 日

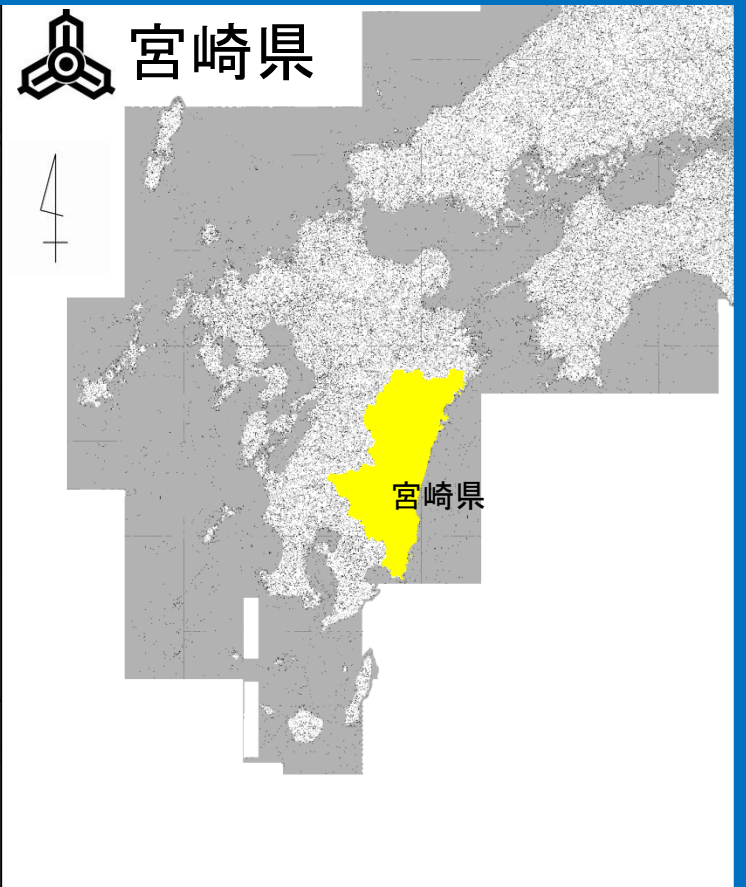
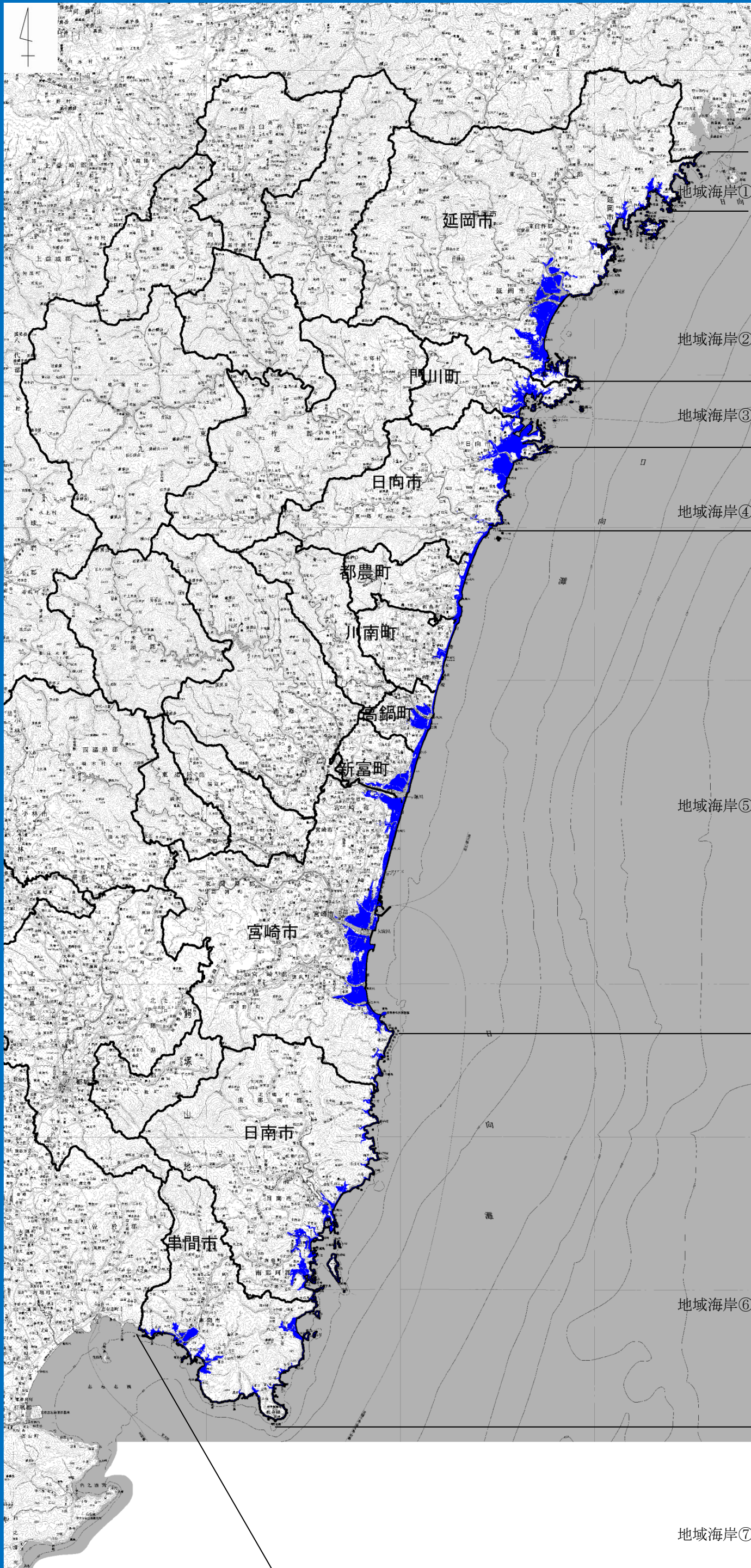
延岡市長 00 00



## 全国瞬時警報システム（J-ALERT）の本市における受信・伝達情報

区分,	情報の種類
1	津波注意報
2	津波警報
3	大津波警報
4	緊急地震速報（推定震度4以上かつ最大震度5弱以上）
5	震度速報（震度5弱以上）

## 宮崎県津波浸水想定 全体図



凡例

■ 津波浸水予測範囲

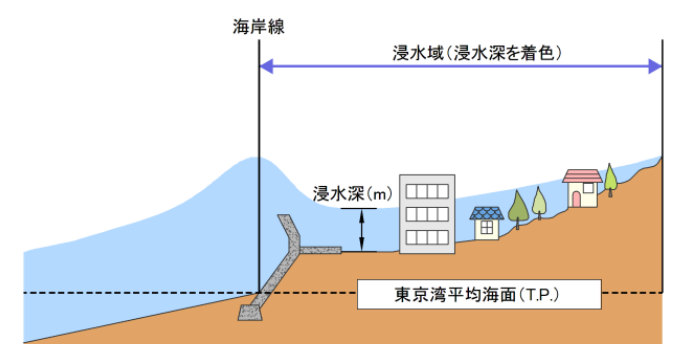
## [留意事項]

- 「津波浸水想定」は、津波防災地域づくりに関する法律(平成23年法律第123号)第8条第1項に基づいて設定するもので、津波防災地域づくりを実施するための基礎となるものです。
- 「津波浸水想定」は、最大クラスの津波が悪条件下において発生した場合に想定される浸水の区域(浸水域)と水深(浸水深)を表したものです。
- 最大クラスの津波は、現在の科学的知見を基に、過去に実際に発生した津波や今後発生が想定される津波から設定したものであり、これよりも大きな津波が発生する可能性がないというものではありません。
- 浸水域や浸水深は、局所的な地面の凹凸や建築物の影響のほか、地震による地盤変動や構造物の変状等に関する計算条件との差異により、浸水域外でも浸水が発生したり、浸水深がさらに大きくなったりする場合があります。
- 「津波浸水想定」の浸水域や浸水深は、避難を中心とした津波防災対策を進めるためのものであり、津波による災害や被害の発生範囲を決定するものではないことにご注意下さい。
- 浸水域や浸水深は、津波の第一波ではなく、第二波以降に最大となる場所もあります。
- 「津波浸水想定」では、津波による河川内や湖沼内の水位変化を図示していませんが、津波の遡上等により、実際には水位が変化することがあります。

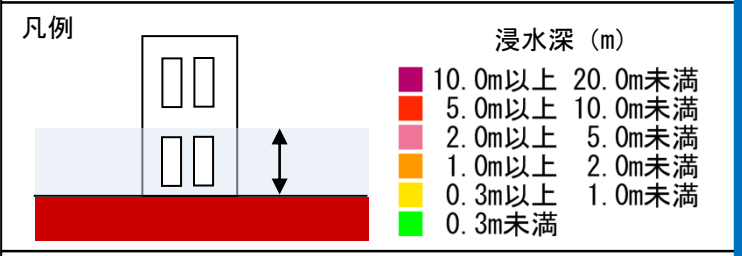
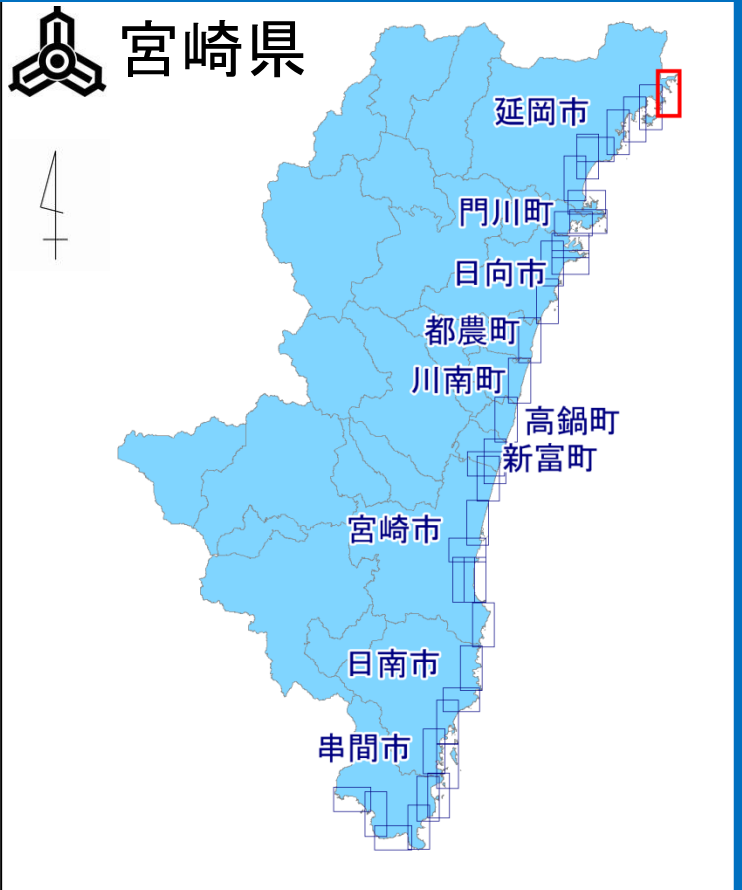
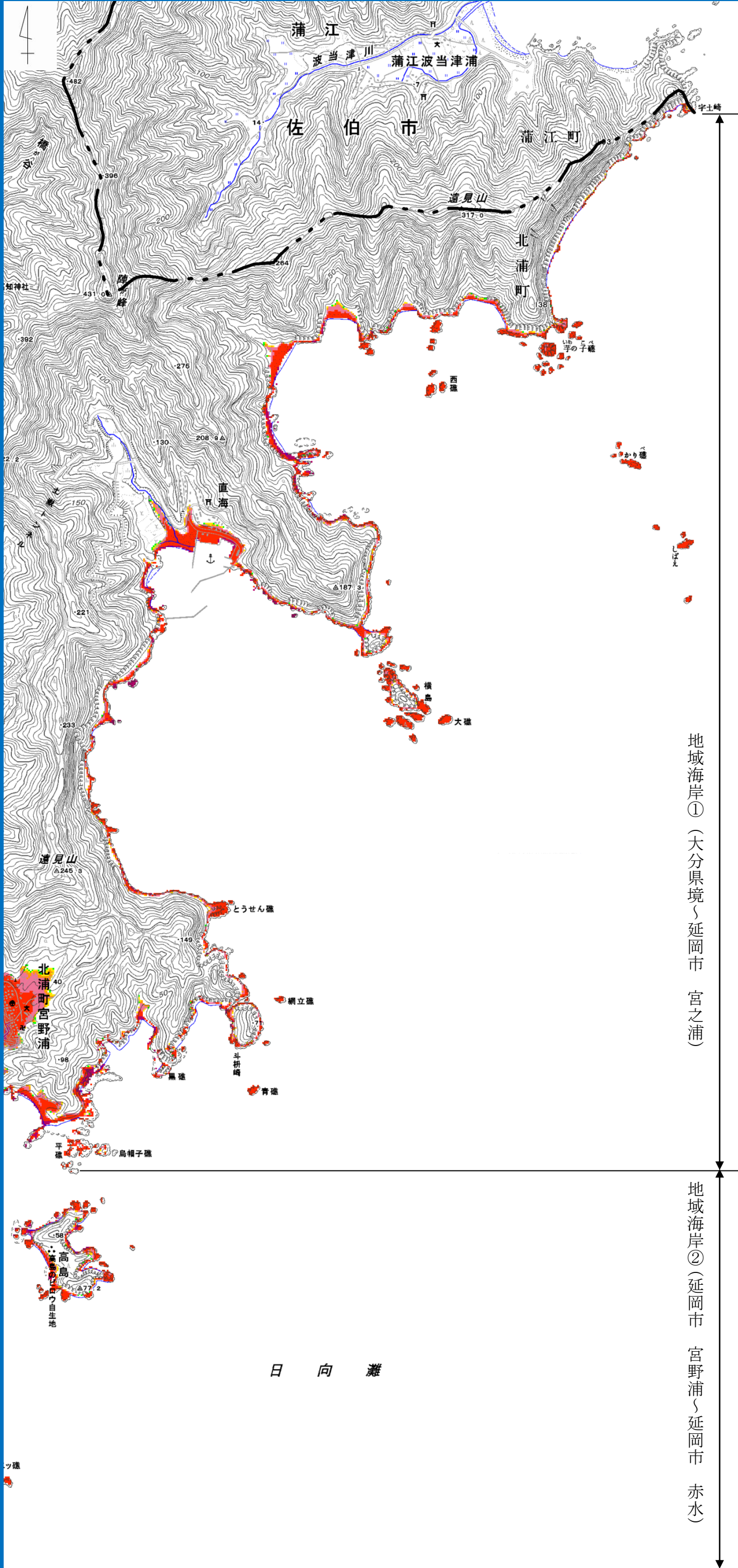
## [用語の解説]

- (1) 海岸の区分について
  - 地域海岸: 宮崎沿岸を海岸線の形状や山付け等の自然条件、浸水想定での浸水範囲などから区分したもの
- (2) 浸水想定について(図1参照)
  - 浸水域: 海岸線から陸域に津波が遡上することが想定される区域
  - 浸水深: 陸上の各地点で水面が最も高い位置に来た時の地面から水面までの高さ

図1 浸水想定用語

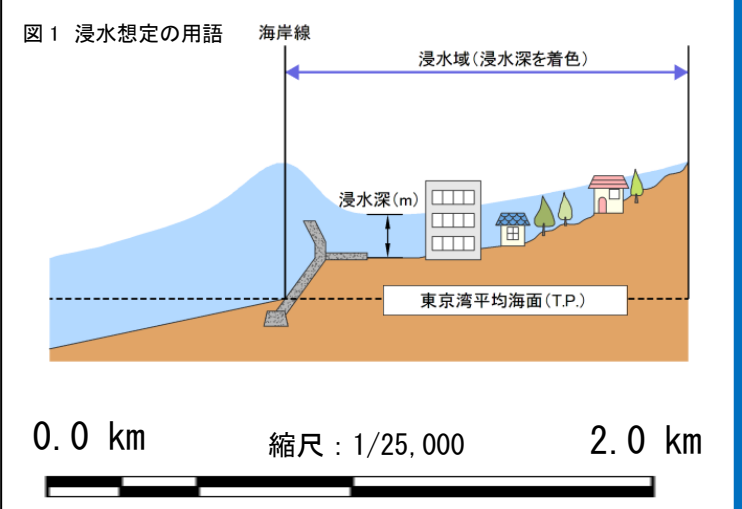


# 宮崎県津波浸水想定 市町別 地域海岸① (延岡市 1/8)



- [留意事項]**
- 「津波浸水想定」は、津波防災地域づくりに関する法律(平成23年法律第123号)第8条第1項に基づいて設定するもので、津波防災地域づくりを実施するための基礎となるものです。
  - 「津波浸水想定」は、最大クラスの津波が悪条件下において発生した場合に想定される浸水の区域(浸水域)と水深(浸水深)を表したものです。
  - 最大クラスの津波は、現在の科学的知見を基に、過去に実際に発生した津波や今後発生が想定される津波から設定したものであり、これよりも大きな津波が発生する可能性がないというものではありません。
  - 浸水域や浸水深は、局所的な地面の凹凸や建築物の影響のほか、地震による地盤変動や構造物の変状等に関する計算条件との差異により、浸水域外でも浸水が発生したり、浸水深がさらに大きくなったりする場合があります。
  - 「津波浸水想定」の浸水域や浸水深は、避難を中心とした津波防災対策を進めるためのものであり、津波による災害や被害の発生範囲を決定するものではないことにご注意下さい。
  - 浸水域や浸水深は、津波の第一波ではなく、第二波以降に最大となる場所もあります。
  - 「津波浸水想定」では、津波による河川内や湖沼内の水位変化を図示していませんが、津波の遡上等により、実際には水位が変化することがあります。

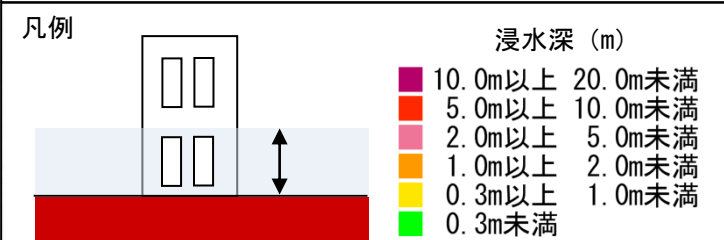
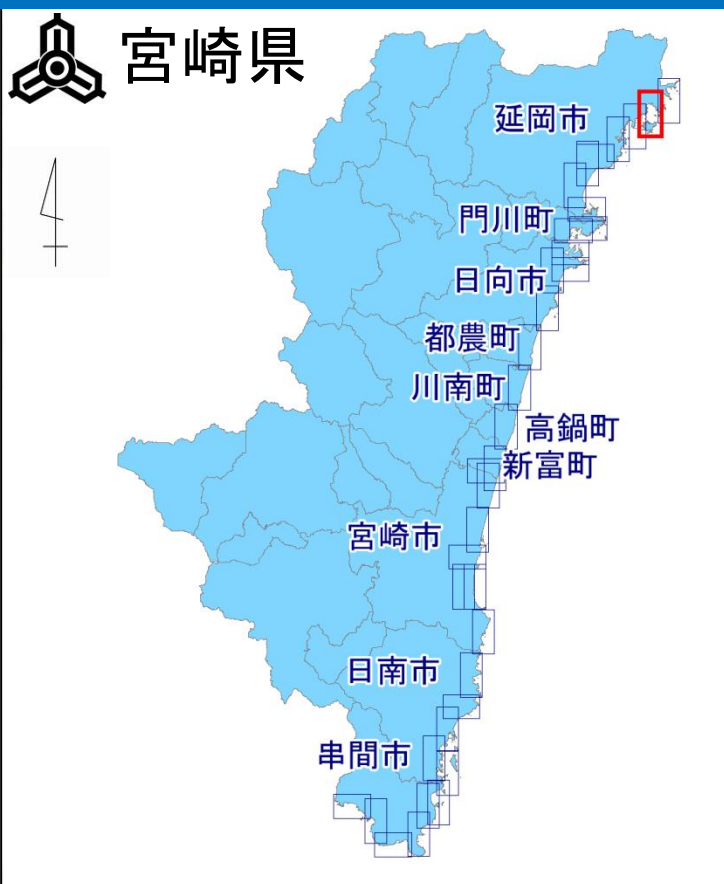
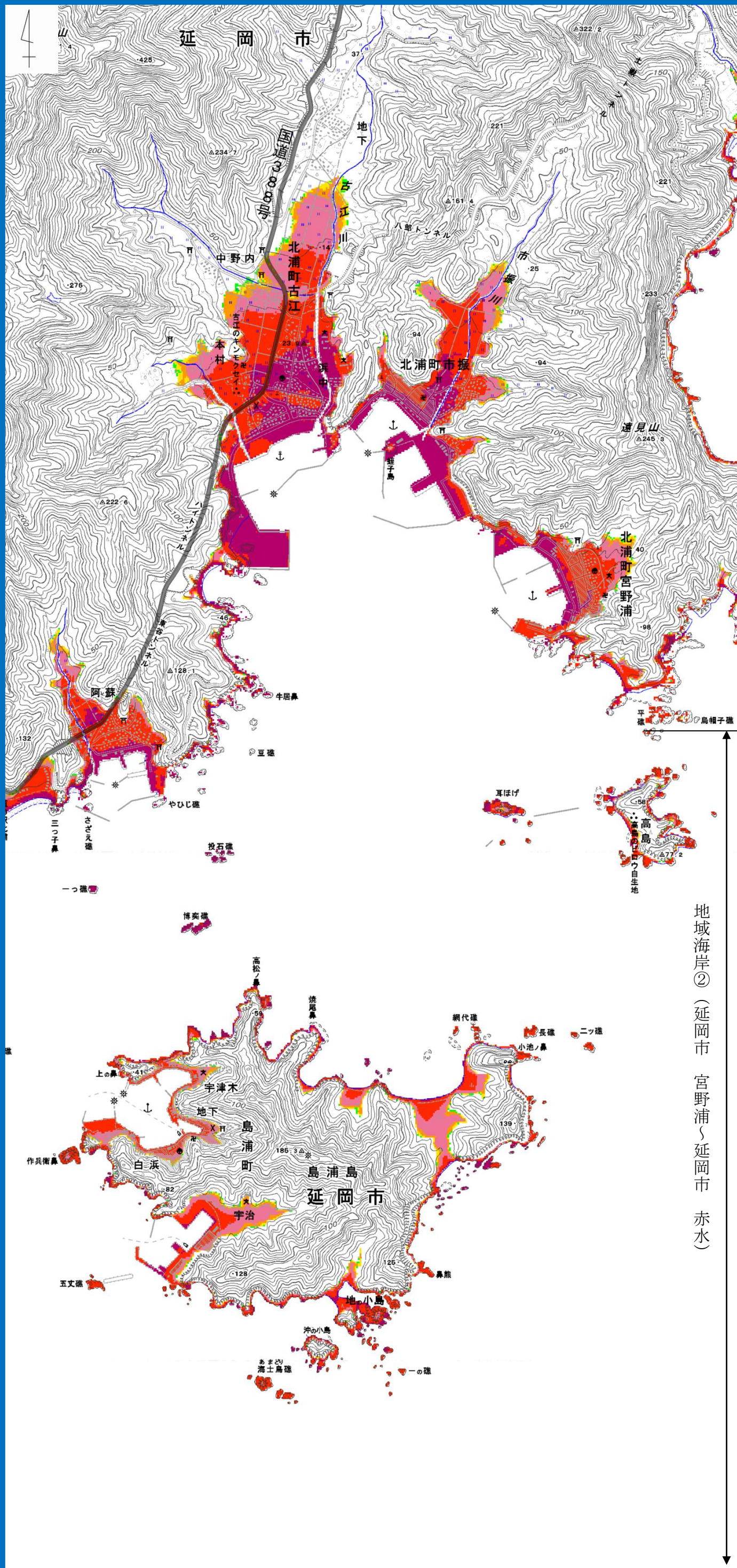
- [用語の解説]**
- 海岸の区分について
    - 地域海岸: 宮崎沿岸を海岸線の形状や山付け等の自然条件、浸水想定での浸水範囲などから区分したもの
  - 浸水想定について(図1参照)
    - 浸水域: 海岸線から陸域に津波が遡上することが想定される区域
    - 浸水深: 陸上の各地点で水面が最も高い位置に来た時の地面から水面までの高さ



地域海岸① (大分県境～延岡市 宮之浦)

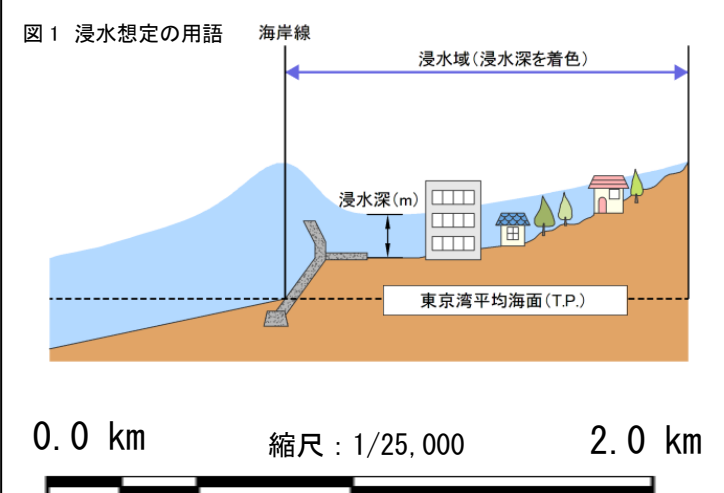
地域海岸② (延岡市 宮野浦～延岡市 赤水)

# 宮崎県津波浸水想定 市町別 地域海岸② (延岡市 2/8)

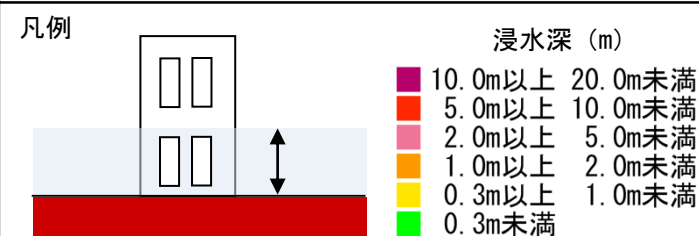
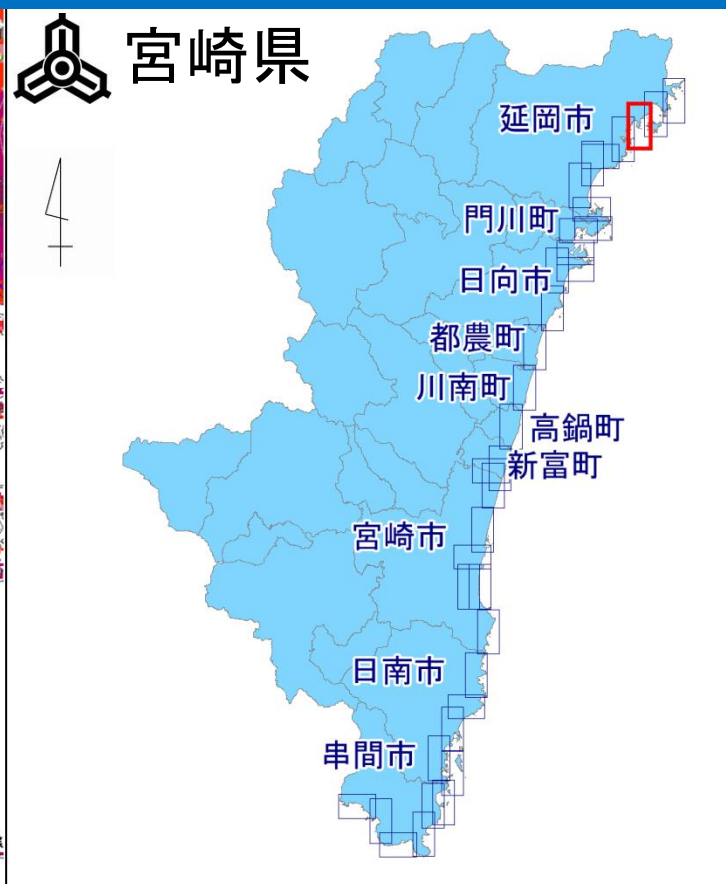
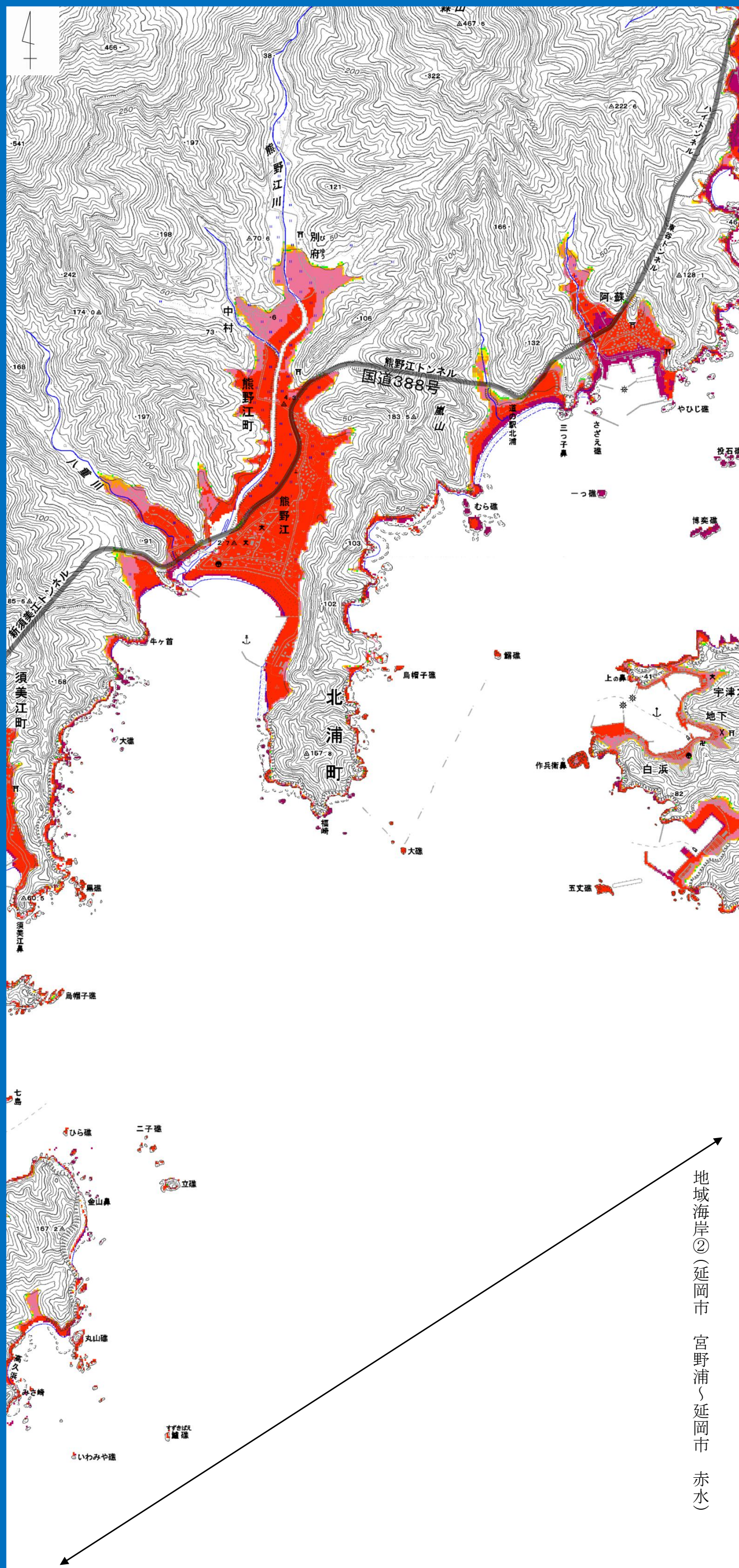


- [留意事項]**
- 「津波浸水想定」は、津波防災地域づくりに関する法律(平成23年法律第123号)第8条第1項に基づいて設定するもので、津波防災地域づくりを実施するための基礎となるものです。
  - 「津波浸水想定」は、最大クラスの津波が悪条件下において発生した場合に想定される浸水の区域(浸水域)と水深(浸水深)を表したものです。
  - 最大クラスの津波は、現在の科学的知見を基に、過去に実際に発生した津波や今後発生が想定される津波から設定したものであり、これよりも大きな津波が発生する可能性がないというものではありません。
  - 浸水域や浸水深は、局所的な地面の凹凸や建築物の影響のほか、地震による地盤変動や構造物の変状等に関する計算条件との差異により、浸水域外でも浸水が発生したり、浸水深がさらに大きくなったりする場合があります。
  - 「津波浸水想定」の浸水域や浸水深は、避難を中心とした津波防災対策を進めるためのものであり、津波による災害や被害の発生範囲を決定するものではないことにご注意下さい。
  - 浸水域や浸水深は、津波の第一波ではなく、第二波以降に最大となる場所もあります。
  - 「津波浸水想定」では、津波による河川内や湖沼内の水位変化を図示していませんが、津波の遡上等により、実際には水位が変化することがあります。

- [用語の解説]**
- 海岸の区分について
    - 地域海岸: 宮崎沿岸を海岸線の形状や山付け等の自然条件、浸水想定での浸水範囲などから区分したもの
  - 浸水想定について(図1参照)
    - 浸水域: 海岸線から陸域に津波が遡上することが想定される区域
    - 浸水深: 陸上の各地点で水面が最も高い位置に来た時の地面から水面までの高さ



## 宮崎県津波浸水想定 市町別 地域海岸② (延岡市 3/8)

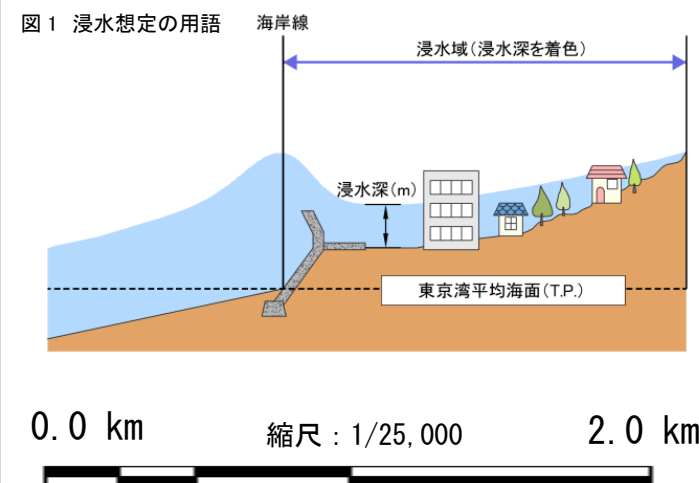


## [留意事項]

- 「津波浸水想定」は、津波防災地域づくりに関する法律(平成23年法律第123号)第8条第1項に基づいて設定するもので、津波防災地域づくりを実施するための基礎となるものです。
- 「津波浸水想定」は、最大クラスの津波が悪条件下において発生した場合に想定される浸水の区域(浸水域)と水深(浸水深)を表したものです。
- 最大クラスの津波は、現在の科学的知見を基に、過去に実際に発生した津波や今後発生が想定される津波から設定したものであり、これよりも大きな津波が発生する可能性がないというものではありません。
- 浸水域や浸水深は、局所的な地面の凹凸や建築物の影響のほか、地震による地盤変動や構造物の変状等に関する計算条件との差異により、浸水域外でも浸水が発生したり、浸水深がさらに大きくなったりする場合があります。
- 「津波浸水想定」の浸水域や浸水深は、避難を中心とした津波防災対策を進めるためのものであり、津波による災害や被害の発生範囲を決定するものではないことにご注意下さい。
- 浸水域や浸水深は、津波の第一波ではなく、第二波以降に最大となる場所もあります。
- 「津波浸水想定」では、津波による河川内や湖沼内の水位変化を図示していませんが、津波の遡上等により、実際には水位が変化することがあります。

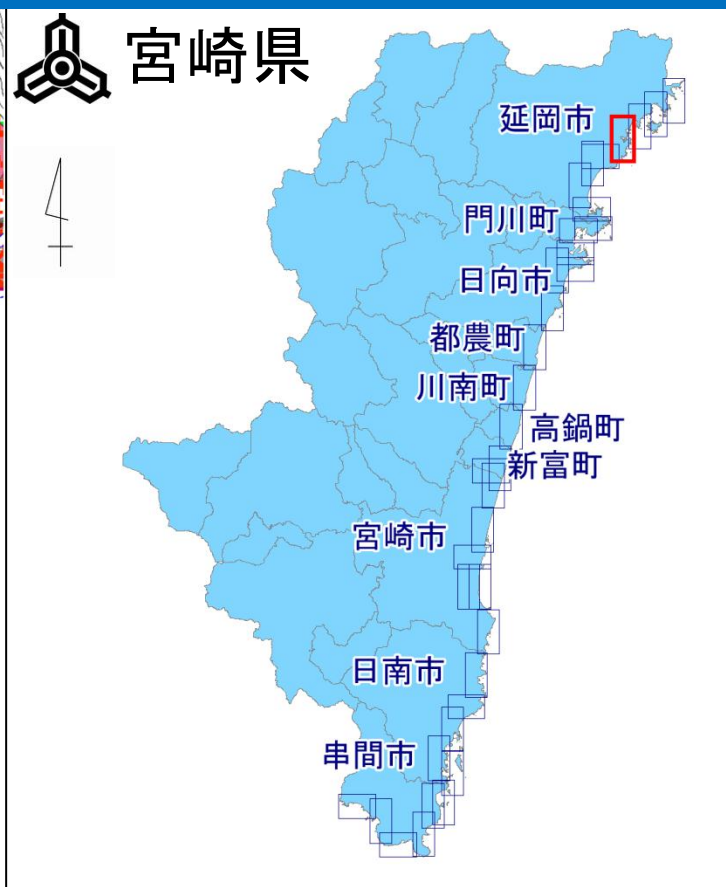
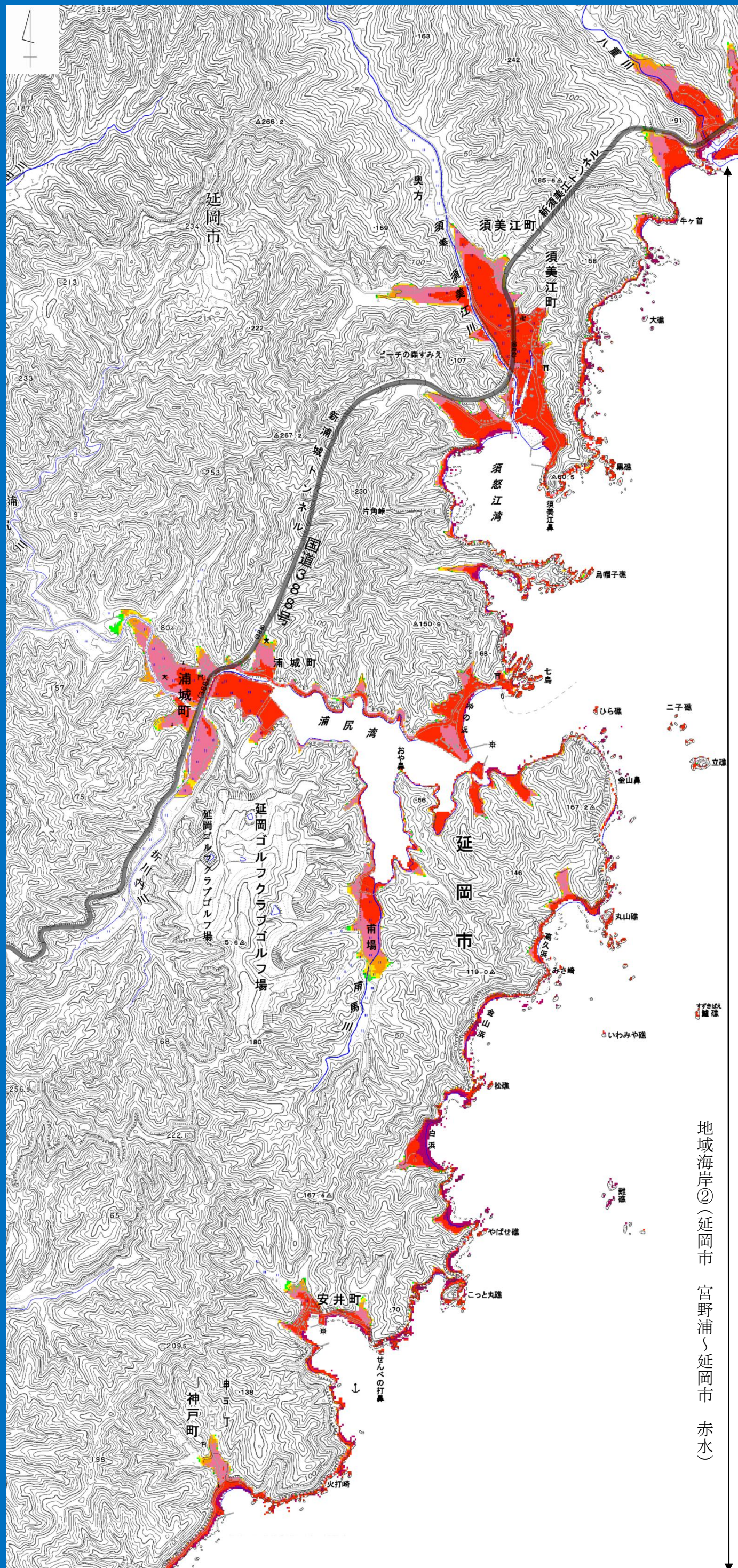
## [用語の解説]

- 海岸の区分について
  - 地域海岸: 宮崎沿岸を海岸線の形状や山付け等の自然条件、浸水想定での浸水範囲などから区分したもの
- 浸水想定について(図1参照)
  - 浸水域: 海岸線から陸域に津波が遡上することが想定される区域
  - 浸水深: 陸上の各地点で水面が最も高い位置に来た時の地面から水面までの高さ

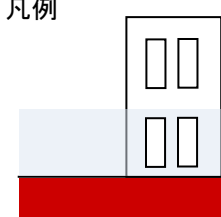


地域海岸②(延岡市 宮野浦～延岡市 赤水)

## 宮崎県津波浸水想定 市町別 地域海岸② (延岡市 4/8)



凡例



浸水深 (m)

10.0m以上	20.0m未満
5.0m以上	10.0m未満
2.0m以上	5.0m未満
1.0m以上	2.0m未満
0.3m以上	1.0m未満
0.3m未満	

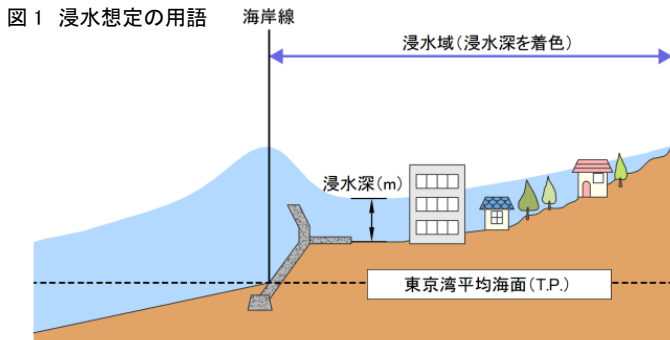
## [留意事項]

- 「津波浸水想定」は、津波防災地域づくりに関する法律(平成23年法律第123号)第8条第1項に基づいて設定するもので、津波防災地域づくりを実施するための基礎となるものです。
- 「津波浸水想定」は、最大クラスの津波が悪条件下において発生した場合に想定される浸水の区域(浸水域)と水深(浸水深)を表したものです。
- 最大クラスの津波は、現在の科学的知見を基に、過去に実際に発生した津波や今後発生が想定される津波から設定したものであり、これよりも大きな津波が発生する可能性がないというものではありません。
- 浸水域や浸水深は、局所的な地面の凹凸や建築物の影響のほか、地震による地盤変動や構造物の変状等に関する計算条件との差異により、浸水域外でも浸水が発生したり、浸水深がさらに大きくなったりする場合があります。
- 「津波浸水想定」の浸水域や浸水深は、避難を中心とした津波防災対策を進めるためのものであり、津波による災害や被害の発生範囲を決定するものではないことにご注意下さい。
- 浸水域や浸水深は、津波の第一波ではなく、第二波以降に最大となる場所もあります。
- 「津波浸水想定」では、津波による河川内や湖沼内の水位変化を図示していませんが、津波の遡上等により、実際には水位が変化することがあります。

## [用語の解説]

- (1) 海岸の区分について
  - 地域海岸: 宮崎沿岸を海岸線の形状や山付け等の自然条件、浸水想定での浸水範囲などから区分したもの
- (2) 浸水想定について(図1参照)
  - 浸水域: 海岸線から陸域に津波が遡上することが想定される区域
  - 浸水深: 陸上の各地点で水面が最も高い位置に来た時の地面から水面までの高さ

図1 浸水想定用語



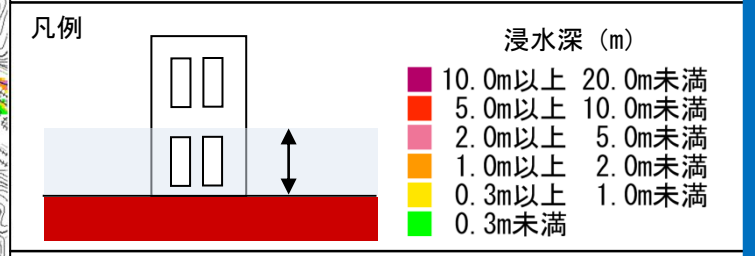
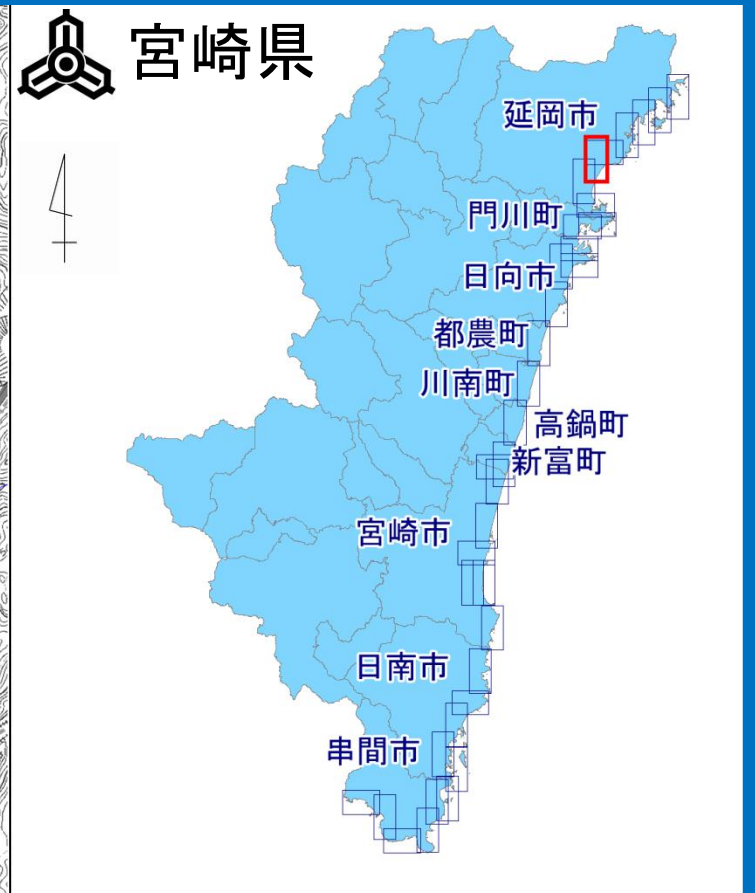
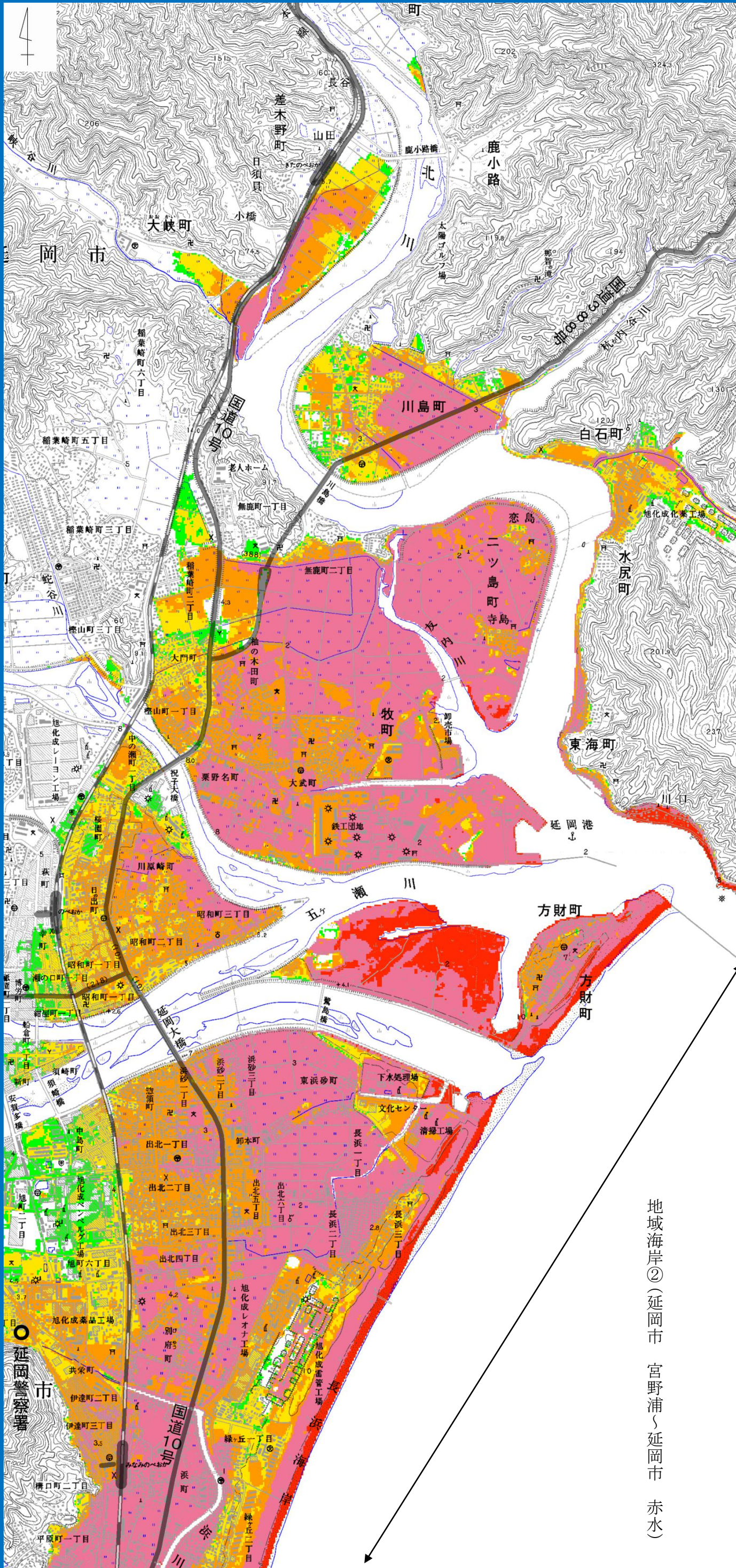
0.0 km

縮尺: 1/25,000

2.0 km

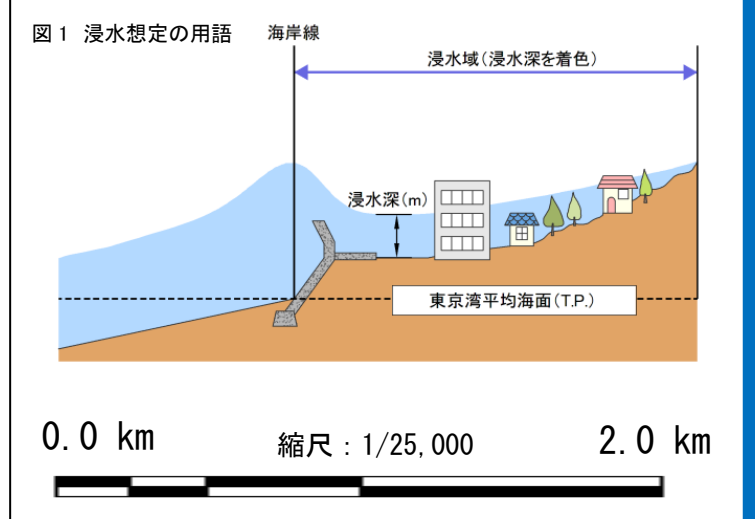


# 宮崎県津波浸水想定 市町別 地域海岸② (延岡市 6/8)



- 【留意事項】**
- 「津波浸水想定」は、津波防災地域づくりに関する法律(平成23年法律第123号)第8条第1項に基づいて設定するもので、津波防災地域づくりを実施するための基礎となるものです。
  - 「津波浸水想定」は、最大クラスの津波が悪条件下において発生した場合に想定される浸水の区域(浸水域)と水深(浸水深)を表したものです。
  - 最大クラスの津波は、現在の科学的知見を基に、過去に実際に発生した津波や今後発生が想定される津波から設定したものであり、これよりも大きな津波が発生する可能性がないというものではありません。
  - 浸水域や浸水深は、局所的な地面の凹凸や建築物の影響のほか、地震による地盤変動や構造物の変状等に関する計算条件との差異により、浸水域外でも浸水が発生したり、浸水深がさらに大きくなったりする場合があります。
  - 「津波浸水想定」の浸水域や浸水深は、避難を中心とした津波防災対策を進めるためのものであり、津波による災害や被害の発生範囲を決定するものではないことにご注意下さい。
  - 浸水域や浸水深は、津波の第一波ではなく、第二波以降に最大となる場所もあります。
  - 「津波浸水想定」では、津波による河川内や湖沼内の水位変化を図示していませんが、津波の遡上等により、実際には水位が変化することがあります。

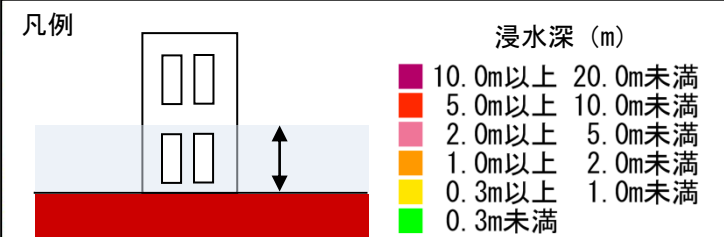
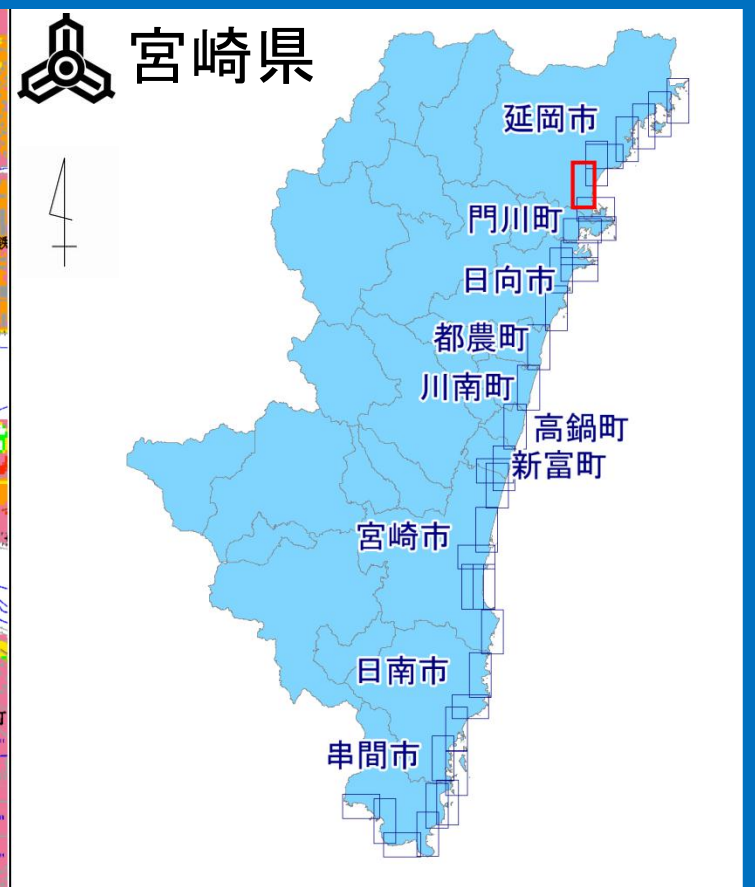
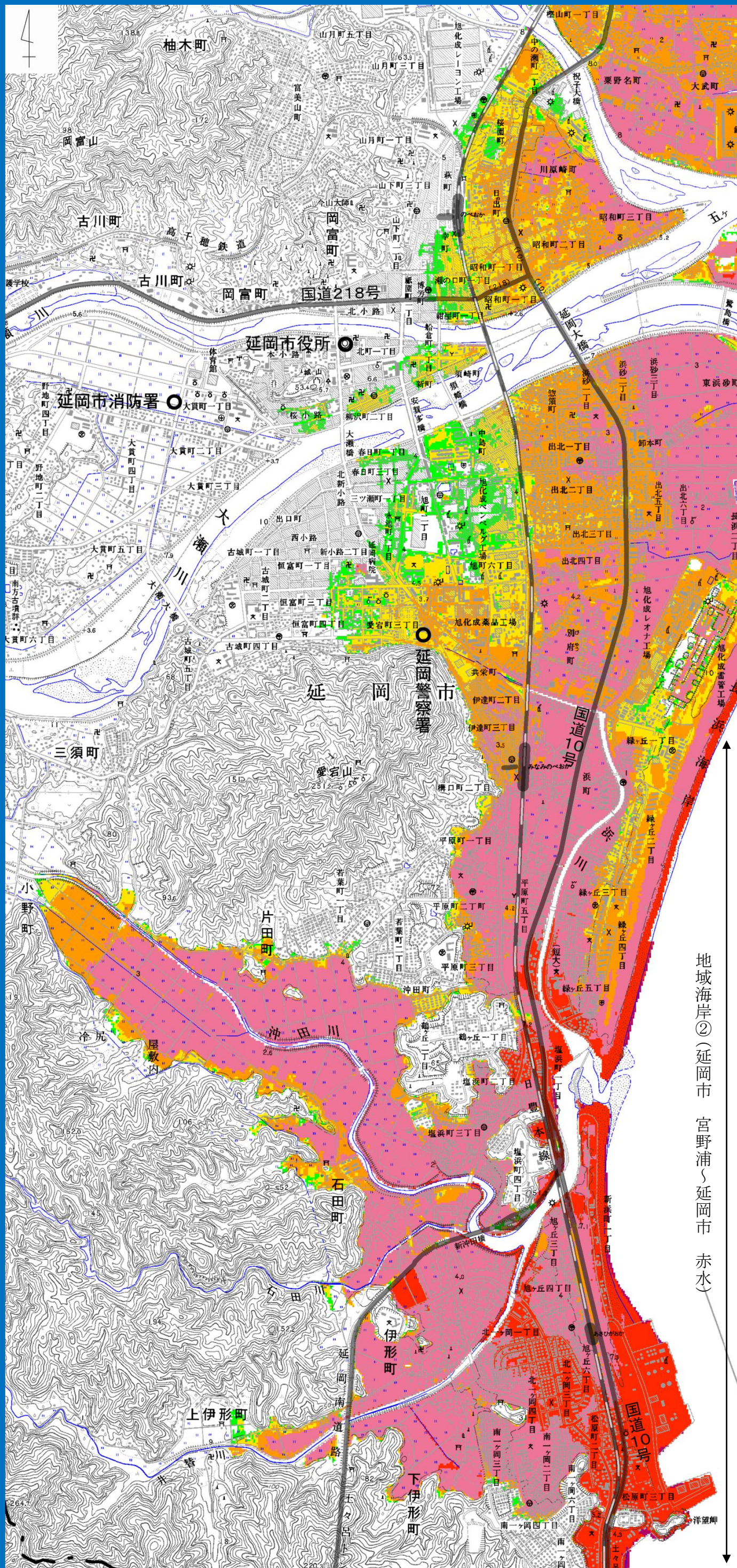
- 【用語の解説】**
- (1) 海岸の区分について
- 地域海岸: 宮崎沿岸を海岸線の形状や山付け等の自然条件、浸水想定での浸水範囲などから区分したもの
- (2) 浸水想定について(図1参照)
- 浸水域: 海岸線から陸域に津波が遡上することが想定される区域
  - 浸水深: 陸上の各地点で水面が最も高い位置に来た時の地面から水面までの高さ



地域海岸②(延岡市 宮野浦〜延岡市 赤水)



## 宮崎県津波浸水想定 市町別 地域海岸② (延岡市 7/8)

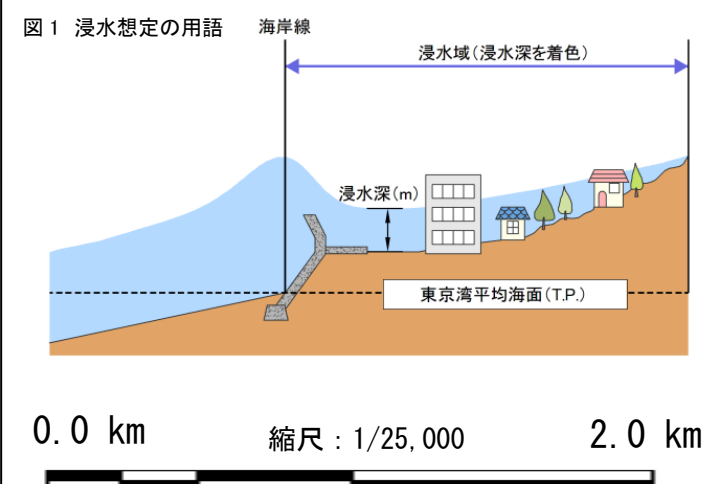


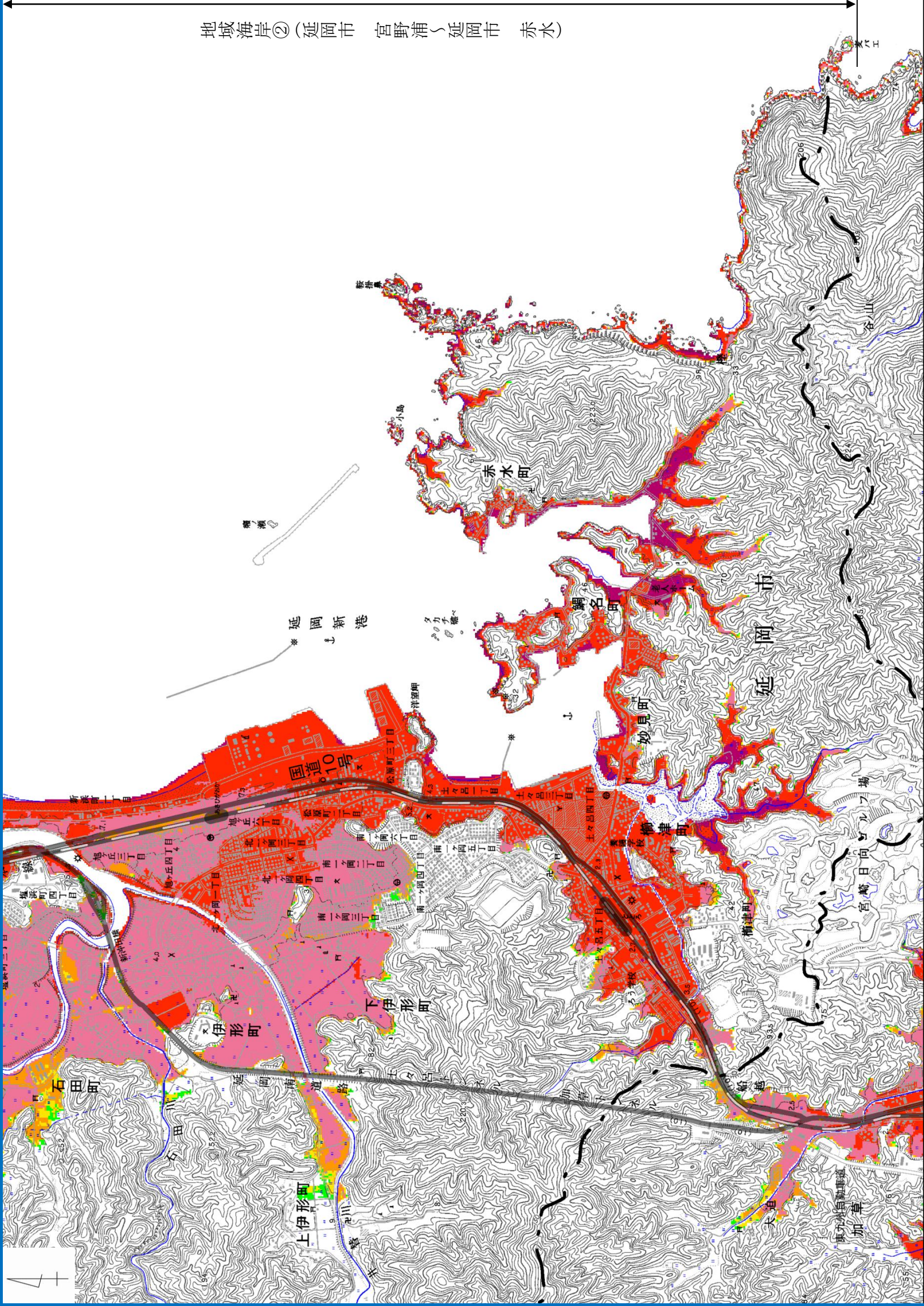
## 【留意事項】

- 「津波浸水想定」は、津波防災地域づくりに関する法律(平成23年法律第123号)第8条第1項に基づいて設定するもので、津波防災地域づくりを実施するための基礎となるものです。
- 「津波浸水想定」は、最大クラスの津波が悪条件下において発生した場合に想定される浸水の区域(浸水域)と水深(浸水深)を表したものです。
- 最大クラスの津波は、現在の科学的知見を基に、過去に実際に発生した津波や今後発生が想定される津波から設定したものであり、これよりも大きな津波が発生する可能性がないというものではありません。
- 浸水域や浸水深は、局所的な地面の凹凸や建築物の影響のほか、地震による地盤変動や構造物の変状等に関する計算条件との差異により、浸水域外でも浸水が発生したり、浸水深がさらに大きくなったりする場合があります。
- 「津波浸水想定」の浸水域や浸水深は、避難を中心とした津波防災対策を進めるためのものであり、津波による災害や被害の発生範囲を決定するものではないことにご注意下さい。
- 浸水域や浸水深は、津波の第一波ではなく、第二波以降に最大となる場所もあります。
- 「津波浸水想定」では、津波による河川内や湖沼内の水位変化を図示していませんが、津波の遡上等により、実際には水位が変化することがあります。

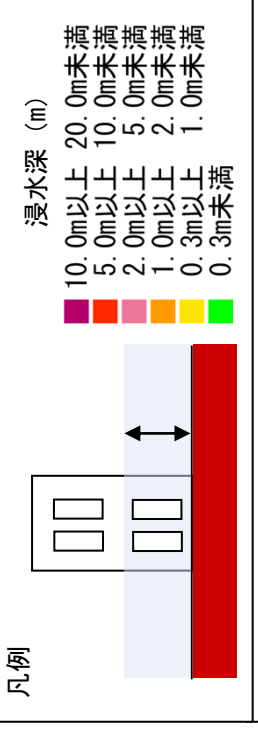
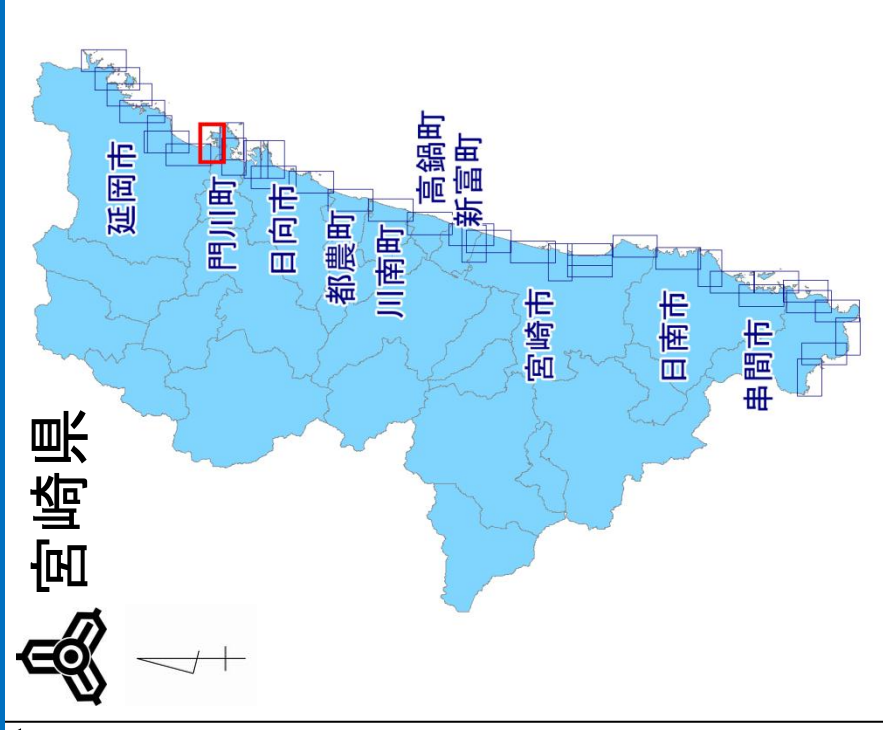
## 【用語の解説】

- 海岸の区分について
  - 地域海岸：宮崎沿岸を海岸線の形状や山付け等の自然条件、浸水想定での浸水範囲などから区分したもの
- 浸水想定について(図1参照)
  - 浸水域：海岸線から陸域に津波が遡上することが想定される区域
  - 浸水深：陸上の各地点で水面が最も高い位置に来た時の地面から水面までの高さ

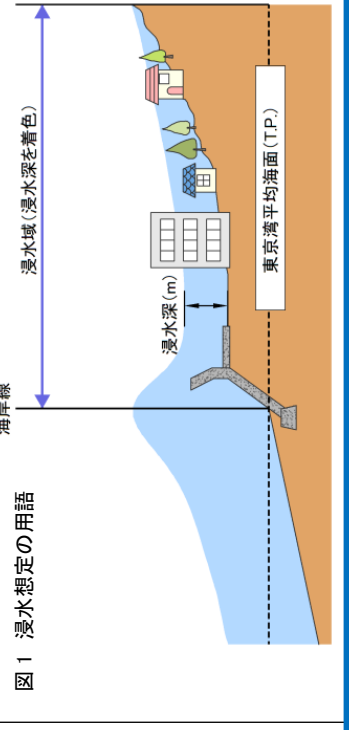




地域海岸② (延岡市 宮野浦～延岡市 赤水)



[用語の解説]  
 (1) 海岸の区分について  
 ○ 地域海岸: 宮崎沿岸を海岸線の形状や山付け等の自然条件、浸水想定時の浸水範囲などから区分したもの  
 (2) 浸水想定について(図1参照)  
 ○ 浸水域: 海岸線から陸域に津波が遡上することが想定される区域  
 ○ 浸水深: 陸上の各地点で水面が最も高い位置にきた時の地面から水面までの高さ



**【留意事項】**  
 ○ 「津波浸水想定」は、津波防災地域づくりに関する法律(平成23年法律第123号)第8条第1項に基づいて設定するもので、津波防災地域づくりを実施するための基礎となるものです。  
 ○ 「津波浸水想定」は、最大クラスの津波が悪条件下において発生した場合に想定される浸水の区域(浸水域)と水深(浸水深)を表したものです。  
 ○ 最大クラスの津波は、現在の科学的知見を基に、過去に実際に発生した津波から設定したものであり、これよりも大きな津波が発生する可能性がないというものではありません。  
 ○ 浸水域や浸水深は、局所的な地面の凹凸や建築物の影響のほか、地震による地盤変動や構造物の変状等に関する計算条件との差異により、浸水域外でも浸水が発生したり、浸水深がさらに大きくなったりする場合があります。  
 ○ 「津波浸水想定」の浸水域や浸水深は、避難を中心とした津波防災対策を進めるためのものであり、津波による災害や被害の発生範囲を決定するものではないことにご注意下さい。  
 ○ 浸水域や浸水深は、津波の第一波ではなく、第二波以降に最大となる場所もあります。  
 ○ 「津波浸水想定」では、津波による河川内や湖沼内の水位変化を図示していませんが、津波による水位変化により、実際には水位が変化することがあります。

## 宮崎県地震・津波及び被害の想定について(延岡市)

※数値は概数のためすべて「約」が付く。  
四捨五入の関係で合計が一致しない場合がある。  
「-」はわずかを表す。

## ①建物被害

## 1 全半壊棟数(想定ケース① 冬18時) (単位:棟)

市町村	液状化		揺れ		急傾斜地崩壊		津波		火災	合計	
	全壊	半壊	全壊	半壊	全壊	半壊	全壊	半壊	焼失	全壊・焼失	半壊
延岡市	1,400	5,600	5,600	9,300	130	240	9,300	6,000	420	17,000	21,000

## 全半壊棟数(想定ケース② 冬18時) (単位:棟)

市町村	液状化		揺れ		急傾斜地崩壊		津波		火災	合計	
	全壊	半壊	全壊	半壊	全壊	半壊	全壊	半壊	焼失	全壊・焼失	半壊
延岡市	1,400	5,600	5,200	9,300	130	240	5,700	5,200	500	13,000	20,000

## ②人的被害

## 1 死傷者数(想定ケース① 冬深夜 現状の津波避難ビル有) (単位:人)

市町村	建物倒壊				急傾斜地崩壊		津波		火災		ブロック塀他		合計	
	死者	(家具)負傷者	(家具)負傷者	(家具)負傷者	死者	負傷者	死者	負傷者	死者	負傷者	死者	負傷者	死者	負傷者
延岡市	410	20	2,500	300	10	20	2,900	290	10	10	-	-	3,300	2,800

## 死傷者数(想定ケース② 冬深夜 現状の津波避難ビル有) (単位:人)

市町村	建物倒壊				急傾斜地崩壊		津波		火災		ブロック塀他		合計	
	死者	(家具)負傷者	(家具)負傷者	(家具)負傷者	死者	負傷者	死者	負傷者	死者	負傷者	死者	負傷者	死者	負傷者
延岡市	390	20	2,400	280	10	20	2,000	280	10	10	-	-	2,400	2,700

## 2 要救助者数(自力脱出困難者数)(想定ケース①) (単位:人)

市町村	揺れによる建物倒壊に伴う要救助者数			津波による要救助者数			合計		
	冬深夜	夏12時	冬18時	冬深夜	夏12時	冬18時	冬深夜	夏12時	冬18時
延岡市	1,400	830	1,100	3,700	3,000	3,100	5,100	3,800	4,200

## 要救助者数(自力脱出困難者数)(想定ケース②) (単位:人)

市町村	揺れによる建物倒壊に伴う要救助者数			津波による要救助者数			合計		
	冬深夜	夏12時	冬18時	冬深夜	夏12時	冬18時	冬深夜	夏12時	冬18時
延岡市	1,300	730	1,000	2,500	1,900	2,000	3,800	2,600	3,000

## ③ライフライン被害

## 1 上水道(想定ケース①) (単位:人、%)

市町村	給水人口	被災直後		被災1日後		被災1週間後		被災1か月後	
		断水人口	断水率	断水人口	断水率	断水人口	断水率	断水人口	断水率
延岡市	121,000	120,000	99	115,000	95	95,000	78	43,000	36

## 上水道(想定ケース②) (単位:人、%)

市町村	給水人口	被災直後		被災1日後		被災1週間後		被災1か月後	
		断水人口	断水率	断水人口	断水率	断水人口	断水率	断水人口	断水率
延岡市	121,000	120,000	99	113,000	94	88,000	73	33,000	28

## 宮崎県地震・津波及び被害の想定について(延岡市)

## 2 下水道(想定ケース①)

(単位:人、%)

市町村	処理人口	被災直後		被災1日後		被災1週間後		被災1か月後	
		支障人口	支障率	支障人口	支障率	支障人口	支障率	支障人口	支障率
延岡市	100,000	99,000	99	94,000	94	86,000	86	81,000	81

## 下水道(想定ケース②)

(単位:人、%)

市町村	処理人口	被災直後		被災1日後		被災1週間後		被災1か月後	
		支障人口	支障率	支障人口	支障率	支障人口	支障率	支障人口	支障率
延岡市	100,000	99,000	99	92,000	92	82,000	82	79,000	79

## 3 電力(想定ケース①)

(単位:軒、%)

市町村	電灯軒数	被災直後		被災1日後		被災1週間後		被災1か月後	
		停電軒数	停電率	停電軒数	停電率	停電軒数	停電率	停電軒数	停電率
延岡市	73,000	69,000	95	48,000	65	22,000	30	15,000	21

## 電力(想定ケース②)

(単位:軒、%)

市町村	電灯軒数	被災直後		被災1日後		被災1週間後		被災1か月後	
		停電軒数	停電率	停電軒数	停電率	停電軒数	停電率	停電軒数	停電率
延岡市	73,000	69,000	95	45,000	62	17,000	23	10,000	14

## 4-1 通信 固定電話(想定ケース①)

(単位:回線、%)

市町村	回線数	被災直後		被災1日後		被災1週間後		被災1か月後	
		不通回線数	不通回線率	不通回線数	不通回線率	不通回線数	不通回線率	不通回線数	不通回線率
延岡市	35,000	34,000	96	25,000	72	13,000	36	6,800	19

## 通信 固定電話(想定ケース②)

(単位:回線、%)

市町村	回線数	被災直後		被災1日後		被災1週間後		被災1か月後	
		不通回線数	不通回線率	不通回線数	不通回線率	不通回線数	不通回線率	不通回線数	不通回線率
延岡市	35,000	33,000	95	23,000	67	8,700	25	4,400	12

## 4-2 通信 携帯電話(想定ケース①)

(単位:%)

市町村	被災直後		被災1日後		被災4日後		被災1週間後	
	停波基地局率	不通ランク	停波基地局率	不通ランク	停波基地局率	不通ランク	停波基地局率	不通ランク
延岡市	14	A	79	A	44	B	35	C

不通ランク A:非常につながりにくい B:つながりにくい C:ややつながりにくい -:わずか

## 通信 携帯電話(想定ケース②)

(単位:%)

市町村	被災直後		被災1日後		被災4日後		被災1週間後	
	停波基地局率	不通ランク	停波基地局率	不通ランク	停波基地局率	不通ランク	停波基地局率	不通ランク
延岡市	14	A	76	A	37	C	28	-

不通ランク A:非常につながりにくい B:つながりにくい C:ややつながりにくい -:わずか

## 宮崎県地震・津波及び被害の想定について(延岡市)

## 5 ガス 都市ガス(想定ケース①)

(単位:戸、%)

供給エリア	需要家数	復旧対象需要家数	被災直後		被災1日後		被災1週間後		被災1か月後	
			供給停止戸数	供給停止率	供給停止戸数	供給停止率	供給停止戸数	供給停止率	供給停止戸数	供給停止率
延岡	11,000	2,200	1,700	79	1,600	75	1,100	52	-	0

## ガス 都市ガス(想定ケース②)

(単位:戸、%)

供給エリア	需要家数	復旧対象需要家数	被災直後		被災1日後		被災1週間後		被災1か月後	
			供給停止戸数	供給停止率	供給停止戸数	供給停止率	供給停止戸数	供給停止率	供給停止戸数	供給停止率
延岡	11,000	3,800	3,000	79	2,800	75	2,000	52	-	0

## ④交通施設被害

## 1 道路(想定ケース①)

(単位:箇所)

市町村	津波浸水域被害	津波浸水域外被害	計
延岡市	90	90	180

## 道路(想定ケース②)

(単位:箇所)

市町村	津波浸水域被害	津波浸水域外被害	計
延岡市	60	90	160

## ⑤生活への影響

## 1 避難者(想定ケース①)

(単位:人)

市町村	被災1日後			被災1週間後			被災1か月後		
	避難者計	避難所	避難所外	避難者計	避難所	避難所外	避難者計	避難所	避難所外
延岡市	66,000	43,000	23,000	61,000	46,000	15,000	59,000	18,000	41,000

## 避難者(想定ケース②)

(単位:人)

市町村	被災1日後			被災1週間後			被災1か月後		
	避難者計	避難所	避難所外	避難者計	避難所	避難所外	避難者計	避難所	避難所外
延岡市	56,000	37,000	20,000	53,000	38,000	16,000	51,000	15,000	36,000

## 2 要配慮者(想定ケース①)

(単位:人)

市町村	被災1日後			被災1週間後			被災1か月後		
	避難者計	避難所	避難所外	避難者計	避難所	避難所外	避難者計	避難所	避難所外
延岡市	15,000	9,900	5,200	14,000	11,000	3,400	14,000	4,100	9,500



## 避難所の要配慮者(想定ケース①)

(1週間後の避難所避難者に占める人数)

(単位:人)

市町村	単身55歳以上の高齢者	乳幼児未満の子ども	身体障がい者	知的障がい者	精神障がい者	(要支援者除く)要介護認定者	難病患者	妊産婦	外国人
延岡市	4,200	1,900	2,700	60	-	2,300	370	380	130

## 宮崎県地震・津波及び被害の想定について(延岡市)

要配慮者(想定ケース②)

(単位:人)

市町村	被災1日後			被災1週間後			被災1か月後		
	避難者計	避難所	避難所外	避難者計	避難所	避難所外	避難者計	避難所	避難所外
延岡市	13,000	8,400	4,600	12,000	8,600	3,600	12,000	3,500	8,200



避難所の要配慮者(想定ケース②)

(1週間後の避難所避難者に占める人数)

(単位:人)

市町村	単身高齢者以上の者	6歳以上の乳幼児	5歳未満の幼児	身体障がい者	知的障がい者	精神障がい者	要介護認定者 (要支援者除く)	難病患者	妊産婦	外国人
延岡市	3,400	1,500	2,200	50	-	1,800	300	310	100	

3 帰宅困難者(想定ケース①) (単位:人)

帰宅困難者(想定ケース②) (単位:人)

市町村	就業者・通学者数	帰宅困難者数
延岡市	65,000	3,100

市町村	就業者・通学者数	帰宅困難者数
延岡市	65,000	3,100

4 物資 需要量(想定ケース①)

(単位:食(食糧)、ℓ(飲料水)、枚(毛布))

市町村	被災1日後			被災1週間後			被災1か月後		
	食糧	飲料水	毛布	食糧	飲料水	毛布	食糧	飲料水	毛布
延岡市	155,000	344,000	64,000	167,000	284,000	79,000	64,000	130,000	30,000

物資 需要量(想定ケース②)

(単位:食(食糧)、ℓ(飲料水)、枚(毛布))

市町村	被災1日後			被災1週間後			被災1か月後		
	食糧	飲料水	毛布	食糧	飲料水	毛布	食糧	飲料水	毛布
延岡市	132,000	340,000	51,000	135,000	265,000	60,000	55,000	100,000	24,000

5 医療機能(想定ケース①)

(単位:人)

市町村	人的被害			要転院患者数	医療需要	
	死者	負傷者	重傷者		要入院	要外来
延岡市	3,300	2,800	1,500	580	2,400	1,300

医療機能(想定ケース②)

(単位:人)

市町村	人的被害			要転院患者数	医療需要	
	死者	負傷者	重傷者		要入院	要外来
延岡市	2,400	2,700	1,500	550	2,300	1,300

## 宮崎県地震・津波及び被害の想定について(延岡市)

## ⑥減災効果(建物被害)

1 全半壊棟数(想定ケース① 冬18時 現状耐震化率約80%) (単位:棟)

市町村	液状化		揺れ		急傾斜地崩壊		津波		火災	合計	
	全壊	半壊	全壊	半壊	全壊	半壊	全壊	半壊	焼失	全壊・焼失	半壊
延岡市	1,400	5,600	5,600	9,300	130	240	9,300	6,000	420	17,000	21,000



耐震化

全半壊棟数(想定ケース① 冬18時 耐震化率90%) (単位:棟)

市町村	液状化		揺れ		急傾斜地崩壊		津波		火災	合計	
	全壊	半壊	全壊	半壊	全壊	半壊	全壊	半壊	焼失	全壊・焼失	半壊
延岡市	360	5,700	2,100	4,600	140	280	11,000	7,000	400	14,000	18,000

2 全半壊棟数(想定ケース② 冬18時 現状耐震化率約80%) (単位:棟)

市町村	液状化		揺れ		急傾斜地崩壊		津波		火災	合計	
	全壊	半壊	全壊	半壊	全壊	半壊	全壊	半壊	焼失	全壊・焼失	半壊
延岡市	1,400	5,600	5,200	9,300	130	240	5,700	5,200	500	13,000	20,000



耐震化

全半壊棟数(想定ケース② 冬18時 耐震化率90%) (単位:棟)

市町村	液状化		揺れ		急傾斜地崩壊		津波		火災	合計	
	全壊	半壊	全壊	半壊	全壊	半壊	全壊	半壊	焼失	全壊・焼失	半壊
延岡市	360	5,700	2,000	4,500	140	280	6,900	6,100	460	9,800	17,000

## ⑦減災効果(人的被害)

1 死傷者数(想定ケース① 冬深夜 津波避難ビル無) (単位:人)

市町村	建物倒壊				急傾斜地崩壊		津波		火災		ブロック塀他		合計	
	死者	(家具)負傷者	(家具)負傷者	(家具)負傷者	死者	負傷者	死者	負傷者	死者	負傷者	死者	負傷者	死者	負傷者
延岡市	410	20	2,500	300	10	20	15,000	1,900	10	10	-	-	15,000	4,400



耐震化

死傷者数(想定ケース① 冬深夜 現状の津波避難ビル有 耐震化率約80%  
県民意識調査による早期避難者比率) (単位:人)

市町村	建物倒壊				急傾斜地崩壊		津波		火災		ブロック塀他		合計	
	死者	(家具)負傷者	(家具)負傷者	(家具)負傷者	死者	負傷者	死者	負傷者	死者	負傷者	死者	負傷者	死者	負傷者
延岡市	410	20	2,500	300	10	20	2,900	290	10	10	-	-	3,300	2,800



耐震化+早期避難高

死傷者数(想定ケース① 冬深夜 現状の津波避難ビル有 耐震化率90%  
早期避難者比率高+呼びかけ) (単位:人)

市町村	建物倒壊				急傾斜地崩壊		津波		火災		ブロック塀他		合計	
	死者	(家具)負傷者	(家具)負傷者	(家具)負傷者	死者	負傷者	死者	負傷者	死者	負傷者	死者	負傷者	死者	負傷者
延岡市	160	10	1,200	170	10	20	170	-	-	-	-	-	350	1,200

## 宮崎県地震・津波及び被害の想定について(延岡市)

## 2 死傷者数(想定ケース② 冬深夜 津波避難ビル無)

(単位:人)

市町村	建物倒壊				急傾斜地崩壊		津波		火災		ブロック塀他		合計	
	死者	(家具)	負傷者	(家具)	死者	負傷者	死者	負傷者	死者	負傷者	死者	負傷者	死者	負傷者
延岡市	390	20	2,400	280	10	20	8,700	2,000	10	10	-	-	9,100	4,400



耐震化

## 死傷者数(想定ケース② 冬深夜 現状の津波避難ビル有 耐震化率約80%

県民意識調査による早期避難者比率)

(単位:人)

市町村	建物倒壊				急傾斜地崩壊		津波		火災		ブロック塀他		合計	
	死者	(家具)	負傷者	(家具)	死者	負傷者	死者	負傷者	死者	負傷者	死者	負傷者	死者	負傷者
延岡市	390	20	2,400	280	10	20	2,000	280	10	10	-	-	2,400	2,700



耐震化+早期避難高

## 死傷者数(想定ケース② 冬深夜 現状の津波避難ビル有 耐震化率90%

早期避難者比率高+呼びかけ)

(単位:人)

市町村	建物倒壊				急傾斜地崩壊		津波		火災		ブロック塀他		合計	
	死者	(家具)	負傷者	(家具)	死者	負傷者	死者	負傷者	死者	負傷者	死者	負傷者	死者	負傷者
延岡市	150	10	1,100	160	10	20	160	-	-	-	-	-	330	1,200



## 津波発生時の指定緊急避難場所一覧

番号	施設名	地区名		分類	備考
1	県道古江・丸市尾線下直海上	北浦地区	北浦町市振	高台	
2	直海神社上	北浦地区	北浦町市振	高台	
3	市道古浦・穂本線(小谷上)	北浦地区	北浦町宮野浦	高台	
4	宮野浦配水池	北浦地区	北浦町宮野浦	高台	
5	宮野浦神社	北浦地区	北浦町宮野浦	高台	
6	畑ヶ平墓地(杉の木)上	北浦地区	北浦町宮野浦	高台	
7	3番大師付近	北浦地区	北浦町宮野浦	高台	
8	林道大谷線登り口から約300m	北浦地区	北浦町宮野浦	高台	
9	庵寺上	北浦地区	北浦町宮野浦	高台	
10	段の上	北浦地区	北浦町市振	高台	
11	市道古浦線上	北浦地区	北浦町市振	高台	
12	市道古浦・穂本線(古浦上)	北浦地区	北浦町市振	高台	
13	国道388号(墓地上)	北浦地区	北浦町古江	高台	
14	地下公民館	北浦地区	北浦町古江	高台	
15	地下神社	北浦地区	北浦町古江	高台	
16	地下入口 農業公社前	北浦地区	北浦町古江	高台	
17	八王子神社	北浦地区	北浦町古江	高台	
18	高速道路法面(中野内)	北浦地区	北浦町古江	高台	
19	北浦グラウンド上	北浦地区	北浦町古江	高台	
20	高速道路法面(本村)	北浦地区	北浦町古江	高台	
21	千寿園上	北浦地区	北浦町古江	高台	
22	古江配水池付近	北浦地区	北浦町古江	高台	
23	鍋田上	北浦地区	北浦町市振	高台	
24	白檜	北浦地区	北浦町市振	高台	
25	隠迫	北浦地区	北浦町市振	高台	
26	市振配水池付近	北浦地区	北浦町市振	高台	
27	下水処理場奥	北浦地区	北浦町市振	高台	
28	市道北中・天神橋線(北中側登り口上)	北浦地区	北浦町古江	高台	
29	市道小深迫・ハイ線(本村登り口上)	北浦地区	北浦町古江	高台	
30	潮香ノ宿 高平屋	北浦地区	北浦町古江	高台	
31	旧国道登り口上	北浦地区	北浦町古江	高台	
32	森山作業路登り口上	北浦地区	北浦町古江	高台	
33	高速道路法面(熊野江別府)	南浦地区	熊野江町	高台	
34	高速道路側道(熊野江中村)	南浦地区	熊野江町	高台	
35	声の坂	南浦地区	熊野江町	高台	
36	天満宮	南浦地区	熊野江町	高台	
37	熊野江神社	南浦地区	熊野江町	高台	

## 津波発生時の指定緊急避難場所一覧

番号	施設名	地区名		分類	備考
38	こえの坂	南浦地区	熊野江町	高台	
39	井戸の元	南浦地区	熊野江町	高台	
40	熊野江小学校校舎屋上	南浦地区	熊野江町	避難ビル	
41	いのちの杜	南浦地区	熊野江町	高台	
42	高松の峠	南浦地区	島浦町	高台	
43	旧島野浦小学校(3階～屋上)	南浦地区	島浦町	避難ビル	
44	無線局	南浦地区	島浦町	高台	
45	島野浦神社	南浦地区	島浦町	高台	
46	福聚寺	南浦地区	島浦町	高台	
47	島浦診療所裏山	南浦地区	島浦町	高台	
48	赤松の鼻	南浦地区	島浦町	高台	
49	金比羅山	南浦地区	島浦町	高台	
50	なしのき段	南浦地区	島浦町	高台	
51	宇治の峠	南浦地区	島浦町	高台	
52	島野浦学園西側	南浦地区	島浦町	高台	
53	島野浦学園(3階)	南浦地区	島浦町	避難ビル	
54	林道須美江線	南浦地区	須美江町	高台	
55	国道388号上(須美江トンネル前)	南浦地区	須美江町	高台	
56	普門寺北側市道	南浦地区	須美江町	高台	
57	ビーチの森すみえ	南浦地区	須美江町	高台	
58	須怒江神社裏山	南浦地区	須美江町	高台	
59	七ッ島展望所	南浦地区	浦城町	高台	
60	中島宅裏山	南浦地区	浦城町	高台	
61	国道388号上 (浦城トンネル入口付近)	南浦地区	浦城町	高台	
62	岩井川砂防ダム	南浦地区	浦城町	高台	
63	谷口宅裏山	南浦地区	浦城町	高台	
64	稲田宅裏山	南浦地区	浦城町	高台	
65	甲斐宅裏山	南浦地区	浦城町	高台	
66	延岡ゴルフクラブ駐車場	南浦地区	浦城町	高台	
67	松川宅裏山	南浦地区	浦城町	高台	
68	観音様	南浦地区	浦城町	高台	
69	旧安井小学校グラウンド	南浦地区	安井町	高台	
70	太田尾宅敷地内	南浦地区	安井町	高台	
71	遠田宅敷地内	南浦地区	安井町	高台	
72	庄屋の谷	南浦地区	安井町	高台	
73	東谷	東海地区	神戸町	高台	
74	神戸神社境内	東海地区	神戸町	高台	

## 津波発生時の指定緊急避難場所一覧

番号	施設名	地区名		分類	備考
75	西谷	東海地区	神戸町	高台	
76	船間谷	東海地区	神戸町	高台	
77	喜多宅裏山(擁護壁上)	東海地区	水尻町	高台	
78	港小学校グラウンド	東海地区	東海町	高台	
79	東海神社境内	東海地区	東海町	高台	
80	川口墓地北側山道	東海地区	東海町	高台	
81	川口砂防ダム	東海地区	東海町	高台	
82	川井宅裏山	東海地区	川島町	高台	
83	旧田口宅裏山	東海地区	白石町	高台	
84	白石公民館裏山	東海地区	白石町	高台	
85	砂防ダム付近	東海地区	白石町	高台	
86	田口宅敷地内	東海地区	追内町	高台	
87	元屋敷裏山	東海地区	追内町	高台	
88	追内ポンプ場付近	東海地区	追内町	高台	
89	水尻霊園上	東海地区	水尻町	高台	
90	天満宮神社境内	東海地区	水尻町	高台	
91	山村宅裏山	東海地区	水尻町	高台	
92	延岡東海教会裏山	東海地区	水尻町	高台	
93	みかん山への通路	東海地区	川島町	高台	
94	祐国寺第2駐車場	東海地区	川島町	高台	
95	祐国寺第1駐車場	東海地区	川島町	高台	
96	祐国寺	東海地区	川島町	避難ビル	指定避難所
97	天神山(川島町)	東海地区	川島町	高台	
98	川島小学校(2階～3階)	東海地区	川島町	避難ビル	
99	薬師堂裏山	東海地区	川島町	高台	
100	那智の滝(如意輪寺)までの市道	東海地区	川島町	高台	
101	奈須宅裏山	東海地区	川島町	高台	
102	東海園(3階～屋上)	東海地区	川島町	避難ビル	
103	高見宅前から川島トンネル付近 までの国道388号	東海地区	川島町	高台	
104	川島ふれあい公園	東海地区	川島町	高台	
105	浜田宅裏山	東海地区	川島町	高台	
106	二ツ島地区避難タワー	東海地区	二ツ島町	避難施設	
107	無鹿団地	東海地区	無鹿町	高台	
108	妻耶神社境内	東海地区	無鹿町	高台	
109	つまや団地	東海地区	無鹿町	高台	
110	国道388号バイパス道横高台	東海地区	無鹿町	高台	
111	国道388号バイパス道上	東海地区	無鹿町	高台	

## 津波発生時の指定緊急避難場所一覧

番号	施設名	地区名	分類	備考
112-1	東海中学校北校舎(1階～3階)	東海地区 無鹿町	避難ビル	
112-2	東海中学校南校舎(2階～3階)	東海地区 無鹿町	避難ビル	
113	和田越(高台)	東海地区 無鹿町	高台	
114-1	東海小学校北校舎(1階～3階)	東海地区 稲葉崎町	避難ビル	
114-2	東海小学校南校舎(1階～2階)	東海地区 稲葉崎町	避難ビル	
115	東海小学校グラウンド	東海地区 稲葉崎町	高台	
116	稲葉崎町南区5組	東海地区 稲葉崎町	高台	
117	霧島神社境内	東海地区 檜山町	高台	
118	こすもす保育園第2園庭	東海地区 檜山町	高台	
119	檜山の山(東海児童遊園)	東海地区 檜山町	高台	
120	市営大門住宅(2階～5階)	東海地区 大門町	避難ビル	
121	大門コア(2階～4階)	東海地区 大門町	避難ビル	
122	アーバンHIYOSHI (2階～4階)	東海地区 大門町	避難ビル	
123	東海東小学校南校舎(3階)	東海地区 柚の木田町	避難ビル	
124	サンシャインゴールド(4階)	東海地区 柚の木田町	避難ビル	
125	ユーマーひまわり(3階)	東海地区 栗野名町	避難ビル	
126	ファミリー三愛 延岡店(3階～7階)	東海地区 栗野名町	避難ビル	
127	シエトワフ(3階)	東海地区 栗野名町	避難ビル	
128	ステラマリス(3階)	東海地区 栗野名町	避難ビル	
129	ターコイズ(3～5階)	東海地区 栗野名町	避難ビル	
130	コーポわたなべ(3階～4階)	東海地区 大武町	避難ビル	
131	市営大武団地(3階～4階)	東海地区 大武町	避難ビル	
132	清松園 やわらぎの里(屋上)	東海地区 大武町	避難ビル	
133-1	延岡星雲高校 特別教室棟(3階～4階)	東海地区 牧町	避難ビル	
133-2	延岡星雲高校 普通教室棟(3階～4階)	東海地区 牧町	避難ビル	
133-3	延岡星雲高校管理棟(3階)	東海地区 牧町	避難ビル	
134	インスティックビル (3階建ての屋上)	東海地区 大武町	避難ビル	
135	旭有機材工業(株)管材製造所成形 第5工場(4階建ての屋上)	岡富地区 中の瀬町	避難ビル	
136	延岡メモリードホール(3階)	岡富地区 川原崎町	避難ビル	
137	ガーデンベルズ延岡(3階～屋上)	岡富地区 川原崎町	避難ビル	
138	コーポ湯地(3階建ての屋上)	岡富地区 昭和町	避難ビル	
139	敬寿園 (3階建ての屋上)	岡富地区 昭和町	避難ビル	
140-1	市営昭和町第3団地55-1 (3階～5階)	岡富地区 昭和町	避難ビル	
140-2	市営昭和町第3団地60-2-2 (3階～5階)	岡富地区 昭和町	避難ビル	

## 津波発生時の指定緊急避難場所一覧

番号	施設名	地区名		分類	備考
141-1	市営昭和町第2団地2-1-2 (2階～5階)	岡富地区	昭和町	避難ビル	
141-2	市営昭和町第2団地3-1-3 (2階～5階)	岡富地区	昭和町	避難ビル	
141-3	市営昭和町第2団地元-1-1 (2階～5階)	岡富地区	昭和町	避難ビル	
141-4	市営昭和町第2団地元-2-1 (2階～5階)	岡富地区	昭和町	避難ビル	
141-5	市営昭和町第2団地元-2-2 (2階～5階)	岡富地区	昭和町	避難ビル	
142-1	県営昭和団地53-1 (2階～5階)	岡富地区	昭和町	避難ビル	
142-2	県営昭和団地53-2 (2階～5階)	岡富地区	昭和町	避難ビル	
142-3	県営昭和団地53-3 (2階～5階)	岡富地区	昭和町	避難ビル	
143	市営昭和町第1団地1棟(屋上)	岡富地区	昭和町	避難ビル	
144	K&K (2階～6階)	岡富地区	昭和町	避難ビル	
145	UMK延岡ビル (2階～6階)	岡富地区	日の出町	避難ビル	
146	サンルートビル (2階～6階)	岡富地区	日の出町	避難ビル	
147	ロイヤルハイツ福井 (2階～6階)	岡富地区	日の出町	避難ビル	
148	渡部ビル (2階～4階)	岡富地区	日の出町	避難ビル	
149	ライフメゾン延岡 (2階～11階)	岡富地区	日の出町	避難ビル	
150-1	市営松馬場団地3-1-1 (2階～4階)	岡富地区	桜園町	避難ビル	
150-2	市営松馬場団地63-2-2 (2階～4階)	岡富地区	桜園町	避難ビル	
150-2	市営松馬場団地63-2-1 (2階～4階)	岡富地区	桜園町	避難ビル	
151	富美山町北団地	岡富地区	富美山町	高台	
152-1	旭小学校中校舎(2階)	岡富地区	中川原町	避難ビル	
152-2	旭小学校南校舎(2階～3階)	岡富地区	中川原町	避難ビル	
153-1	天台宗 善正寺 第1駐車場	岡富地区	山下町	高台	
153-2	天台宗 善正寺 第2駐車場	岡富地区	山下町	高台	
154	サンネクシオ延岡駅前 (2階～9階)	岡富地区	萩町	避難ビル	
155	今山公園	岡富地区	山下町	高台	
156	岡富小学校北側今山登り口	岡富地区	高千穂通	高台	
157	市営岡富団地駐車場	岡富地区	北小路	高台	
158	台雲寺境内	岡富地区	北小路	高台	
159	岡富公園墓地	岡富地区	高千穂通	高台	
160	延寿荘(2階～3階)	岡富地区	岡富町	避難ビル	
161	UMK祇園ビル(2階～10階)	岡富地区	祇園町	避難ビル	
162	延岡ワシントンホテル(4階～6階)	岡富地区	紺屋町	避難ビル	
163	ビジネスホテルフクハラ(4階～屋上)	岡富地区	紺屋町	避難ビル	
164	エンシティホテル延岡(3階ホール)	岡富地区	紺屋町	避難ビル	

## 津波発生時の指定緊急避難場所一覧

番号	施設名	地区名		分類	備考
165	方財小学校 (3階～屋上)	川中地区	方財町	避難ビル	
165	方財小学校体育館 (屋上)	川中地区	方財町	避難ビル	
166	方財保育園 (3階～屋上)	川中地区	方財町	避難ビル	
167	観音寺(堂)	川中地区	方財町	避難ビル	
168	延岡市清掃工場 (2階～4階)	恒富地区	長浜町	避難ビル	
169	妙田下水処理場電気棟(屋上)	恒富地区	東浜砂町	避難ビル	
170	延岡総合文化センター (2階)	恒富地区	東浜砂町	避難ビル	
171	ヘルストピア延岡 (3階～4階)	恒富地区	長浜町	避難ビル	
172	恒富東デイサービス (屋上)	恒富地区	長浜町	避難ビル	
173	延岡リハビリテーション病院 (3階)	恒富地区	長浜町	避難ビル	
174	延岡市医師会延岡看護専門学校 (3階)	恒富地区	出北	避難ビル	
175	延岡市医師会病院 (5階)	恒富地区	出北	避難ビル	
176	ヴィクトワール (3階)	恒富地区	出北	避難ビル	
177	延岡市立東小学校 (屋上)	恒富地区	出北	避難ビル	
178	シャングリラ (3階)	恒富地区	出北	避難ビル	
179	長浜地区避難タワー	恒富地区	長浜町	避難施設	
180	ヴィラ清楚 (2階～4階)	恒富地区	惣領町	避難ビル	
181	サンライズ山田 (3階～4階)	恒富地区	惣領町	避難ビル	
182	ヴェルディコートⅡ (3階)	恒富地区	惣領町	避難ビル	
183	延岡中学校中校舎 (3階)	恒富地区	浜砂	避難ビル	
183	延岡中学校南校舎 (3階)	恒富地区	浜砂	避難ビル	
184	サルヴァトーレ惣領 (2階～4階)	恒富地区	惣領町	避難ビル	
185	ウインクルムⅠ(アイ) (3階)	恒富地区	出北	避難ビル	
186	アンデックスⅢ (3階)	恒富地区	出北	避難ビル	
187	アンデックスⅡ (3階)	恒富地区	出北	避難ビル	
188	ピュアライフ寺田 (3階)	恒富地区	出北	避難ビル	
189-1	サンライズ田野Ⅰ (3階～4階)	恒富地区	出北	避難ビル	
189-2	サンライズ田野Ⅱ (3階～4階)	恒富地区	出北	避難ビル	
190	旭化成ファインケム(株) (3階建ての屋上)	恒富地区	別府町	避難ビル	
191-1	パオノマドⅠ (3階～4階)	恒富地区	出北	避難ビル	
191-2	パオノマドⅡ (3階～4階)	恒富地区	出北	避難ビル	
192-1	花菱壺番館(3階～4階)	恒富地区	別府町	避難ビル	
192-2	花菱式番館(3階～4階)	恒富地区	別府町	避難ビル	
193	スカイフォーク (3階)	恒富地区	出北	避難ビル	
194	リブシャルマン (3階)	恒富地区	出北	避難ビル	
195	シャトウドびゅう(3階)	恒富地区	別府町	避難ビル	

## 津波発生時の指定緊急避難場所一覧

番号	施設名	地区名	分類	備考
196	グランメール・スミ(3階～4階)	恒富地区 別府町	避難ビル	
197	マリエールオークパイン延岡 (2階屋上・3階屋上)	恒富地区 別府町	避難ビル	
198	グラン・エトワール(3階～4階)	恒富地区 別府町	避難ビル	
199	延岡ロイヤルホテル(6階建ての屋上)	川中地区 船倉町	避難ビル	
200	延岡アーバンホテル (7階建ての屋上)	川中地区 中央通	避難ビル	
201	アパホテル宮崎延岡駅南 (6階建ての屋上)	川中地区 新町	避難ビル	
202	のべおか老健あたご屋上	恒富地区 中島町	避難ビル	
203	延岡市社会福祉センター (2階～3階)	恒富地区 三ツ瀬町	避難ビル	
204	イオン九州(株)イオン延岡店 (3階立体駐車場・屋上駐車場)	恒富地区 旭町	避難ビル	
205-1	恒富小学校北校舎(2階～3階)	恒富地区 愛宕町	避難ビル	
205-2	恒富小学校中校舎(2階～3階)	恒富地区 愛宕町	避難ビル	
205-3	恒富小学校南校舎(3階)	恒富地区 愛宕町	避難ビル	
206	旭化成向陽倶楽部(2階建ての屋上)	恒富地区 旭町	避難ビル	
207-1	延岡工業高校特別教室棟(2階～3階)	恒富地区 緑ヶ丘	避難ビル	
207-2	延岡工業高校1号館(2階～3階)	恒富地区 緑ヶ丘	避難ビル	
207-3	延岡工業高校2号館(2階～3階)	恒富地区 緑ヶ丘	避難ビル	
207-4	延岡工業高校3号館(2階～4階)	恒富地区 緑ヶ丘	避難ビル	
208	県緑ヶ丘単身用宿舎(2階～5階)	恒富地区 緑ヶ丘	避難ビル	
209-1	県営浜町団地54-1(4階～5階)	恒富地区 浜町	避難ビル	
209-2	県営浜町団地54-2(4階～屋上)	恒富地区 浜町	避難ビル	
209-3	県営浜町団地55-3(4階～5階)	恒富地区 浜町	避難ビル	
209-4	県営浜町団地55-4(4階～5階)	恒富地区 浜町	避難ビル	
209-5	県営浜町団地54-5(4階)	恒富地区 浜町	避難ビル	
210-1	旭化成浜山アパート1棟(2階～4階)	恒富地区 緑ヶ丘	避難ビル	
210-2	旭化成浜山アパート2棟(2階～4階)	恒富地区 緑ヶ丘	避難ビル	
210-3	旭化成浜山アパート3棟(2階～4階)	恒富地区 緑ヶ丘	避難ビル	
210-4	旭化成浜山アパート4棟(2階～4階)	恒富地区 緑ヶ丘	避難ビル	
211-1	旭化成浜山アパート9棟(2階～4階)	恒富地区 緑ヶ丘	避難ビル	
211-2	旭化成浜山アパート10棟(2階～4階)	恒富地区 緑ヶ丘	避難ビル	
211-3	旭化成浜山アパート11棟(2階～4階)	恒富地区 緑ヶ丘	避難ビル	
211-4	旭化成浜山アパート12棟(2階～4階)	恒富地区 緑ヶ丘	避難ビル	
211-5	旭化成浜山アパート13棟(3階～4階)	恒富地区 緑ヶ丘	避難ビル	
212-1	南中学校北校舎西側(3階)	恒富地区 緑ヶ丘	避難ビル	
212-2	南中学校中校舎北側(3階)	恒富地区 緑ヶ丘	避難ビル	
212-3	南中学校中校舎南側(3階)	恒富地区 緑ヶ丘	避難ビル	

## 津波発生時の指定緊急避難場所一覧

番号	施設名	地区名	分類	備考
212-4	南中学校南校舎東側 (3階)	恒富地区 緑ヶ丘	避難ビル	
213	学校法人聖心ウルスラ学園高校 (3階～屋上)	恒富地区 緑ヶ丘	避難ビル	
214-1	市営浜の山団地53-1 (4階～5階)	恒富地区 緑ヶ丘	避難ビル	
214-2	市営浜の山団地53-2 (4階～5階)	恒富地区 緑ヶ丘	避難ビル	
215	サンライズ山本 (4階)	恒富地区 緑ヶ丘	避難ビル	
216	緑ヶ丘小学校南校舎 (3階)	恒富地区 緑ヶ丘	避難ビル	
217	国家公務員宿舎緑ヶ丘住宅 (3階～4階)	恒富地区 緑ヶ丘	避難ビル	
218	学校法人聖心ウルスラ学園 記念体育館 (3階屋上)	恒富地区 緑ヶ丘	避難ビル	
219	延岡保養園 (8階)	恒富地区 緑ヶ丘	避難ビル	
220-1	県営共栄団地52-101 (3階～4階)	恒富地区 共栄町	避難ビル	
220-2	県営共栄団地52-102 (3階～4階)	恒富地区 共栄町	避難ビル	
220-3	県営共栄団地52-201 (3階～4階)	恒富地区 共栄町	避難ビル	
220-4	県営共栄団地52-202 (3階～4階)	恒富地区 共栄町	避難ビル	
221	グランメール・アタゴ (4階)	恒富地区 伊達町	避難ビル	
222	エスペランサⅡ (3階～4階)	恒富地区 伊達町	避難ビル	
223	西の丸延岡店駐車場 (屋上)	恒富地区 構口町	避難ビル	
224	さざんぴあ (3階～屋上)	恒富地区 構口町	避難ビル	
225	愛宕山 (伊達メモリードホール西側)	恒富地区 愛宕山	高台	
226-1	井上宅裏愛宕山	恒富地区 伊達町	高台	
226-2	伊達公民館裏愛宕山	恒富地区 愛宕山	高台	
227	構口町2区公民館西側空地	恒富地区 愛宕山	高台	
228	愛宕稲荷神社	恒富地区 構口町	高台	
229	旭化成望南寮駐車場	恒富地区 平原町	高台	
230-1	FJマンションⅠ (1階～2階)	恒富地区 平原町	避難ビル	
230-2	FJマンションⅡ (1階～2階)	恒富地区 平原町	避難ビル	
231	FJマンションⅠ・Ⅱ駐車場	恒富地区 平原町	高台	
232-1	南小学校北校舎西側 (3階)	恒富地区 平原町	避難ビル	
232-2	南小学校北校舎東側 (3階)	恒富地区 平原町	避難ビル	
232-3	南小学校南校舎西側 (3階)	恒富地区 平原町	避難ビル	
233	平原町2丁目南ヶ丘	恒富地区 平原町	高台	
234	椿サンハイツ区	恒富地区 平原町	高台	
235	延岡青朋高校グラウンド	恒富地区 平原町	高台	
236	延岡青朋高校体育館	恒富地区 平原町	避難ビル	指定避難所
237	フライパン山 (愛宕山)	恒富地区 若葉町	高台	
238	児童養護施設 みどり学園 (地域交流館やまびこ)	恒富地区 若葉町	避難ビル	
239	児童養護施設 みどり学園グラウンド	恒富地区 若葉町	高台	



## 津波発生時の指定緊急避難場所一覧

番号	施設名	地区名		分類	備考
240	ガーデンヒルズ駐車場	恒富地区	沖田町	高台	
241	沖田第2区ふれあい広場周辺	恒富地区	沖田町	高台	
242	友清氏所有地	恒富地区	片田町	高台	
243	釈迦堂	恒富地区	片田町	高台	
244	沖田稻荷神社	恒富地区	片田町	高台	
245	鶴ヶ丘団地入口	恒富地区	鶴ヶ丘	高台	
246	塩浜県職員宿舎北側鶴ヶ丘登り口	恒富地区	鶴ヶ丘	高台	
247	鶴ヶ丘霊園	恒富地区	塩浜町	高台	
248-1	県営塩浜西団地61-101 (2階～3階)	恒富地区	沖田町	避難ビル	
248-2	県営塩浜西団地61-202 (2階～3階)	恒富地区	沖田町	避難ビル	
248-3	県営塩浜西団地62-203 (2階～3階)	恒富地区	沖田町	避難ビル	
248-4	県営塩浜西団地62-204 (2階～3階)	恒富地区	沖田町	避難ビル	
249	塩浜緑地公園	恒富地区	塩浜町	高台	
250	なぎさの丘団地北側高台	恒富地区	塩浜町	高台	
251	なぎさの丘団地西側高台	恒富地区	塩浜町	高台	
252	リサーチパーク向洋台	恒富地区	塩浜町	高台	
253	笹目ふれあい広場	恒富地区	塩浜町	高台	
254	消防署南分署(屋上)	伊形地区	石田町	避難ビル	
255	延岡南道路石田トンネル東側市道	伊形地区	石田町	高台	
256	川崎宅南作業場	伊形地区	石田町	高台	
257	「つわぶきの家」南側林道	伊形地区	石田町	高台	
258	日枝神社境内	伊形地区	石田町	高台	
259	学校法人聖心ウルスラ学園高校野球場 駐車場	伊形地区	石田町	高台	
260	地藏さんの裏山	伊形地区	石田町	高台	
261	甲斐宅裏山	伊形地区	石田町	高台	
262	屋敷内延岡道路下	恒富地区	小野町	高台	
263	冷尻延岡道路下	恒富地区	小野町	高台	
264	寺畑延岡道路下	恒富地区	小野町	高台	
265	拝高天神社	恒富地区	小野町	高台	
266	小野地藏さん	恒富地区	小野町	高台	
267	矢山氏所有地	恒富地区	小野町	高台	
268	平田東九州病院(8階～9階)	伊形地区	伊形町	避難ビル	
269	炎尾神社境内	伊形地区	伊形町	高台	
270	伊形小学校グラウンド	伊形地区	伊形町	高台	
271	甲斐宅裏山	伊形地区	上伊形町	高台	

## 津波発生時の指定緊急避難場所一覧

番号	施設名	地区名	分類	備考
272	岩切宅裏山	伊形地区 上伊形町	高台	
273	甲斐宅裏山	伊形地区 上伊形町	高台	
274	宝蔵寺裏山	伊形地区 上伊形町	高台	
275	檜野建設裏山	伊形地区 下伊形町	高台	
276	ファーツリーカントリークラブ駐車場	伊形地区 下伊形町	高台	
277	旭化成新港基地(株) 津波避難タワー	伊形地区 新浜町	避難施設	
278-1	市営旭ヶ丘北団地元2-1(4階)	伊形地区 旭ヶ丘町	避難ビル	
278-2	市営旭ヶ丘北団地元2-2(4階)	伊形地区 旭ヶ丘町	避難ビル	
278-3	市営旭ヶ丘北団地2-2-3 (4階~5階)	伊形地区 旭ヶ丘町	避難ビル	
278-4	市営旭ヶ丘北団地2-2-4(4階)	伊形地区 旭ヶ丘町	避難ビル	
279	市営住宅一ヶ岡A団地2-14 (5階~屋上)	伊形地区 北一ヶ岡	避難ビル	
280-1	市営住宅一ヶ岡A団地8-7 (4階)	伊形地区 北一ヶ岡	避難ビル	
280-2	市営住宅一ヶ岡A団地4-10 (4階)	伊形地区 北一ヶ岡	避難ビル	
280-3	市営住宅一ヶ岡A団地7-11 (4階~5階)	伊形地区 北一ヶ岡	避難ビル	
280-4	市営住宅一ヶ岡A団地6-12 (4階~5階)	伊形地区 北一ヶ岡	避難ビル	
280-5	市営住宅一ヶ岡A団地5-13 (4階~5階)	伊形地区 北一ヶ岡	避難ビル	
281-1	市営住宅一ヶ岡A団地9-1 (4階~5階)	伊形地区 北一ヶ岡	避難ビル	
281-2	市営住宅一ヶ岡A団地9-3 (4階~5階)	伊形地区 北一ヶ岡	避難ビル	
281-3	市営住宅一ヶ岡A団地10-5 (4階~5階)	伊形地区 北一ヶ岡	避難ビル	
281-4	市営住宅一ヶ岡A団地10-6 (4階~5階)	伊形地区 北一ヶ岡	避難ビル	
282-1	市営住宅一ヶ岡A団地11-3 (4階)	伊形地区 北一ヶ岡	避難ビル	
282-2	市営住宅一ヶ岡A団地11-4 (4階)	伊形地区 北一ヶ岡	避難ビル	
282-3	市営住宅一ヶ岡A団地11-5 (4階~5階)	伊形地区 北一ヶ岡	避難ビル	
282-4	市営住宅一ヶ岡A団地11-6 (4階~5階)	伊形地区 北一ヶ岡	避難ビル	
283	市営旭ヶ丘南団地61-1-1(4階)	伊形地区 旭ヶ丘町	避難ビル	
283-1	市営旭ヶ丘南団地61-2-1(4階)	伊形地区 旭ヶ丘町	避難ビル	
283-2	市営旭ヶ丘南団地62-1-2(4階)	伊形地区 旭ヶ丘町	避難ビル	
283-3	市営旭ヶ丘南団地62-2-2(4階)	伊形地区 旭ヶ丘町	避難ビル	
283-4	市営旭ヶ丘南団地62-2-3(4階)	伊形地区 旭ヶ丘町	避難ビル	
283-5	市営旭ヶ丘南団地63-2-4(4階)	伊形地区 旭ヶ丘町	避難ビル	
283-6	市営旭ヶ丘南団地63-1-3(4階)	伊形地区 旭ヶ丘町	避難ビル	
284-1	県営一ヶ岡団地1(4階~6階)	伊形地区 北一ヶ岡	避難ビル	

## 津波発生時の指定緊急避難場所一覧

番号	施設名	地区名	分類	備考
284-2	県営一ヶ岡団地2(4階～6階)	伊形地区 北一ヶ岡	避難ビル	
284-3	県営一ヶ岡団地3(4階～6階)	伊形地区 北一ヶ岡	避難ビル	
285-1	県営一ヶ岡団地13-1(4階)	伊形地区 北一ヶ岡	避難ビル	
285-2	県営一ヶ岡団地13-2(4階)	伊形地区 北一ヶ岡	避難ビル	
285-3	県営一ヶ岡団地13-3(4階)	伊形地区 北一ヶ岡	避難ビル	
285-4	県営一ヶ岡団地13-4(4階)	伊形地区 北一ヶ岡	避難ビル	
285-5	県営一ヶ岡団地13-5(4階)	伊形地区 北一ヶ岡	避難ビル	
285-6	県営一ヶ岡団地13-6(4階)	伊形地区 北一ヶ岡	避難ビル	
285-7	県営一ヶ岡団地13-7(4階)	伊形地区 北一ヶ岡	避難ビル	
285-8	県営一ヶ岡団地14-1(4階～5階)	伊形地区 北一ヶ岡	避難ビル	
285-9	県営一ヶ岡団地14-2(4階～5階)	伊形地区 北一ヶ岡	避難ビル	
285-10	県営一ヶ岡団地14-3(4階～5階)	伊形地区 北一ヶ岡	避難ビル	
285-11	県営一ヶ岡団地14-4(4階～5階)	伊形地区 北一ヶ岡	避難ビル	
285-12	県営一ヶ岡団地15-1(4階～5階)	伊形地区 北一ヶ岡	避難ビル	
285-13	県営一ヶ岡団地15-2(4階～5階)	伊形地区 北一ヶ岡	避難ビル	
285-14	県営一ヶ岡団地15-3(4階～5階)	伊形地区 北一ヶ岡	避難ビル	
285-15	県営一ヶ岡団地15-4(4階～5階)	伊形地区 北一ヶ岡	避難ビル	
286	一ヶ岡中央公園(伊福形神社山)	伊形地区 北一ヶ岡	高台	
287-1	一ヶ岡小学校中校舎(3階)	伊形地区 南一ヶ岡	避難ビル	
287-2	一ヶ岡小学校南校舎(3階)	伊形地区 南一ヶ岡	避難ビル	
288	一ヶ岡配水池周辺	伊形地区 南一ヶ岡	高台	
289	市営一ヶ岡E団地(高見ヶ丘住宅) 内道路・駐車場	伊形地区 南一ヶ岡	高台	
290	南一ヶ岡西区15組	伊形地区 南一ヶ岡	高台	
291	南一ヶ岡6丁目(吉田病院南西側)	伊形地区 南一ヶ岡	高台	
292	南一ヶ岡ひばり区	伊形地区 南一ヶ岡	高台	
293	土々呂小学校グラウンド西側高台	伊形地区 南一ヶ岡	高台	
294	一ヶ岡第4街区公園	伊形地区 南一ヶ岡	高台	
295	南一ヶ岡5丁目東広場	伊形地区 南一ヶ岡	高台	
296	南一ヶ岡5丁目公民館駐車場	伊形地区 南一ヶ岡	高台	
297	海咲ヒルズ	伊形地区 南一ヶ岡	高台	
298	岬ヶ丘団地	伊形地区 土々呂町	高台	
299	椿山	伊形地区 松原町	高台	
300	サントウン霧島台	伊形地区 土々呂町	高台	
301	極楽寺裏山	伊形地区 土々呂町	高台	
302	霧島神社(天満宮)	伊形地区 土々呂町	高台	
303	霧島神社表参道	伊形地区 土々呂町	高台	
304	土々呂地区複合型津波避難施設	伊形地区 土々呂町	避難施設	

## 津波発生時の指定緊急避難場所一覧

番号	施設名	地区名	分類	備考
305	介護付有料老人ホーム土都楼 (5階～6階)	伊形地区 土々呂町	避難ビル	
306	延岡市職業訓練支援センター(4階)	伊形地区 土々呂町	避難ビル	
307	土々呂ニュータウン北側高台	伊形地区 土々呂町	高台	
308	市営土々呂団地北側公園	伊形地区 土々呂町	高台	
309	吉田病院「舟越球場」駐車場	伊形地区 土々呂町	高台	
310	養護老人ホーム 若葉荘	伊形地区 土々呂町	避難ビル	
311	ポリテクセンター延岡駐車場	伊形地区 土々呂町	高台	
312	港ヶ丘団地	伊形地区 櫛津町	高台	
313	遠征山(天の神山)	伊形地区 櫛津町	高台	
314	小向山	伊形地区 櫛津町	高台	
315	浦上ヶ丘団地	伊形地区 櫛津町	高台	
316	仏生寺	伊形地区 櫛津町	高台	
317	上の山	伊形地区 櫛津町	高台	
318	櫛津神社裏山	伊形地区 櫛津町	高台	
319	天神山(櫛津町)	伊形地区 櫛津町	高台	
320	三松緑地公園	伊形地区 妙見町	高台	
321	妙見桜台団地	伊形地区 妙見町	高台	
322	藤本組裏高台	伊形地区 妙見町	高台	
323	桶川谷砂防ダム	伊形地区 妙見町	高台	
324	日野宅南側山	伊形地区 鯛名町	高台	
325	名水小学校裏山	伊形地区 鯛名町	高台	
326	藤本宅裏山	伊形地区 鯛名町	高台	
327	プリン山	伊形地区 鯛名町	高台	
328	間越山	伊形地区 鯛名町	高台	
329	ゲンガ山	伊形地区 鯛名町	高台	
330	荒神山	伊形地区 鯛名町	高台	
331	久以良山	伊形地区 鯛名町	高台	
332	宮大水産試験場裏山	伊形地区 赤水町	高台	
333	赤水墓地	伊形地区 赤水町	高台	
334	赤水公民館	伊形地区 赤水町	高台	
335	山内宅敷地内	伊形地区 赤水町	高台	

高台	209箇所
避難ビル	208箇所
避難施設	4箇所
全数	421箇所