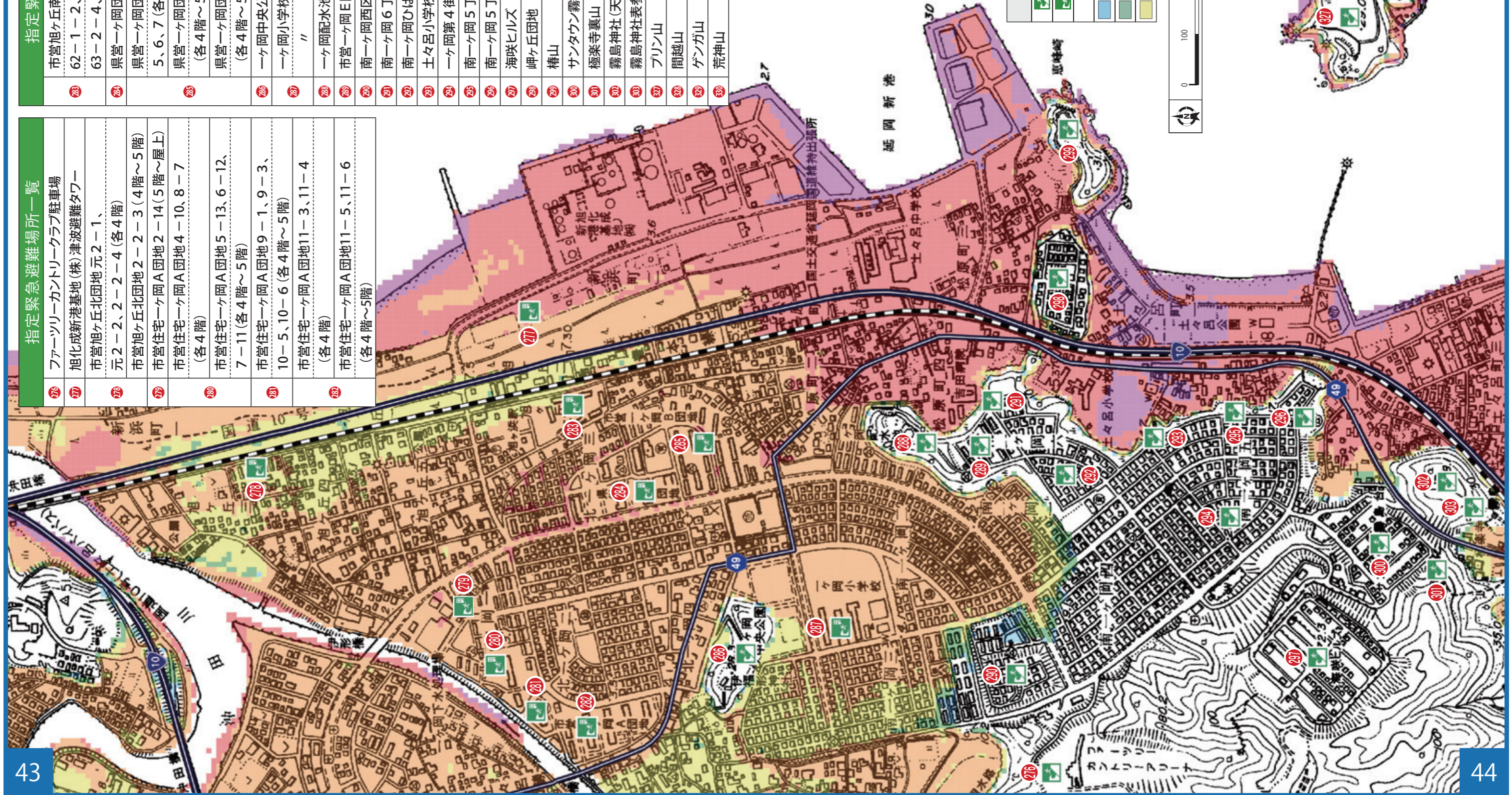
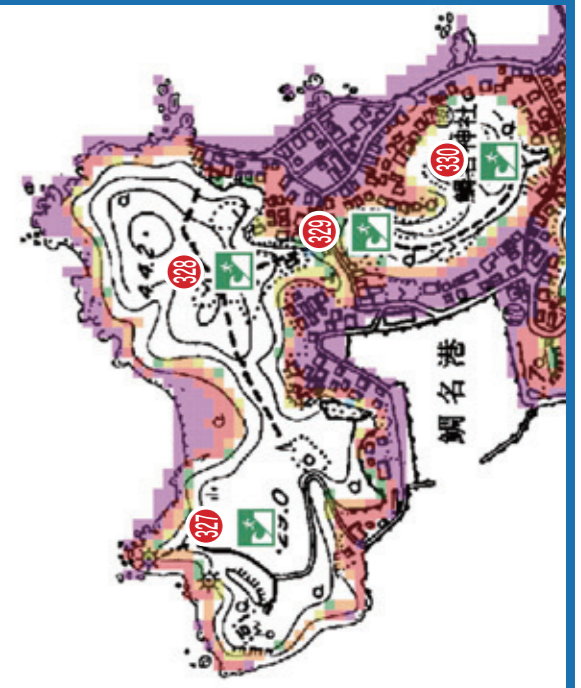
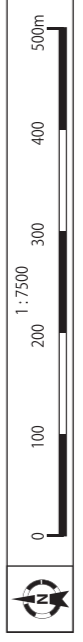


指定緊急避難場所一覧	
市宮旭ヶ丘南団地61-1-1, 61-2-1, 62-1-2, 62-2-2, 62-2-3, 63-2-4, 63-1-3 (各4階)	283
県宮一ヶ岡団地1, 2, 3 (各4階~6階)	284
県宮一ヶ岡団地13-1, 2, 3, 4, 5, 6, 7 (各4階)	285
県宮一ヶ岡団地14-1, 2, 3, 4 (各4階~5階)	
県宮一ヶ岡団地15-1, 2, 3, 4 (各4階~5階)	
一ヶ岡中央公園 (伊福形神社山)	286
一ヶ岡小学校中校舎 (3階)	287
〃 南校舎 (3階)	
一ヶ岡配水池周辺	288
市宮一ヶ岡E団地 (高見ヶ丘住宅) 内道路、駐車場	289
南一ヶ岡西区15組	290
南一ヶ岡6丁目 (吉田病院南西側)	291
南一ヶ岡ひばり区	292
土々呂小学校グラウンド西側高台	293
一ヶ岡第4街区公園	294
南一ヶ岡5丁目東広場	295
南一ヶ岡5丁目公民館駐車場	296
海咲ヒルズ	297
岬ヶ丘団地	298
楯山	299
サンタウン霧島台	300
極楽寺裏山	301
霧島神社 (天満宮)	302
霧島神社表参道	303
プリン山	307
間越山	308
ゲンガ山	309
荒神山	310

指定緊急避難場所一覧	
フアーツリーカントリークラブ駐車場	276
旭化成新港基地 (株) 津波避難タワー	277
市宮旭ヶ丘北団地 2-1, 元2-2, 2-2-4 (各4階)	278
市宮旭ヶ丘北団地 2-2-3 (4階~5階)	
市宮住宅一ヶ岡A団地 2-14 (5階~屋上)	279
市宮住宅一ヶ岡A団地 4-10, 8-7 (各4階)	280
市宮住宅一ヶ岡A団地 5-13, 6-12, 7-11 (各4階~5階)	
市宮住宅一ヶ岡A団地 9-1, 9-3, 10-5, 10-6 (各4階~5階)	281
市宮住宅一ヶ岡A団地 11-3, 11-4 (各4階)	282
市宮住宅一ヶ岡A団地 11-5, 11-6 (各4階~5階)	



凡例	
	津波避難場所
	津波避難ビル
津波浸水深	
	0.3m 未満
	0.3m~1.5m
	1.5m~3.0m
	3.0m~6.0m
	6.0m~9.0m
	9.0m 以上



※地形図はH17年以前のものを使用しているため、道路・建物・標記等が現状と異なる場合があります。※指定緊急避難場所については、今後変わる可能性があります。※このマップの複製については問題ありませんが、修正や変更などを行って使用する場合は、事前に延岡市の許可を得てください。